

Язычян Гагик Спартакович (504-ОАОФ)

Документ	
Тип торгов	Открытый аукцион с открытой формой представления предложений о цене
Информация о торгах	
Форма проведения торгов и подачи предложений	Открытый аукцион с открытой формой представления предложений о цене
Начало предоставления заявок на участие	20.12.2021 00:01
Окончание предоставления заявок на участие	01.02.2022 23:59
Начало подачи предложений о цене имущества	07.02.2022 12:00
Дата и время подведения результатов торгов	07.02.2022 18:00
Место подведения результатов торгов	Подведение итогов торгов - на ЭТП 07.02.2022 г. в 18 час. 00 мин. (мск).
Порядок оформления участия в торгах, перечень представляемых участниками торгов документов и требования к их оформлению	<p>Заявка на участие в торгах оформляется в форме электронного документа на ЭТП согласно п. 11 ст.110 ФЗ «О несостоятельности (банкротстве)» и приказу Минэкономразвития РФ от 23.07.15 г. № 495. Заявка на участие в торгах должна содержать следующие сведения: наименование, организационно-правовую форму, место нахождения, почтовый адрес (для юридического лица) заявителя; фамилию, имя, отчество, паспортные данные, сведения о месте жительства (для физического лица) заявителя; номер контактного телефона, адрес электронной почты заявителя. Заявка на участие в торгах должна содержать также сведения о наличии или об отсутствии заинтересованности заявителя по отношению к должнику, кредиторам, финансовому управляющему и о характере этой заинтересованности, сведения об участии в капитале заявителя финансового управляющего, а также сведения о заявителе, саморегулируемой организации арбитражных управляющих, членом или руководителем которой является финансовый управляющий. Заявка на участие в торгах должна быть подписана электронной подписью заявителя.</p> <p>Заявитель для участия в торгах представляет оператору ЭТП в электронной форме подписанный электронной цифровой подписью заявителя договор о задатке. Заявитель вправе также направить задаток на банковский счет организатора торгов, указанный в сообщении о</p>

Порядок внесения и возврата обеспечения, сроки внесения, реквизиты счетов, на которые вносится обеспечение

продаже имущества, без представления подписанного договора о задатке. В этом случае перечисление задатка заявителем считается акцептом размещенного на электронной площадке договора о задатке. Задаток в размере 10% (десять процентов) от начальной цены продажи имущества должен быть зачислен на счет организатора торгов: получатель ИП Иванова Юлия Викторовна (ИНН 772450822093, ОГРНИП 311774629101163, р/с 40802810900000039970 Филиал «Центральный» Банка ВТБ (ПАО), г. Москва, БИК 044525411, к/с 30101810145250000411), не позднее даты и времени составления протокола об определении участников торгов (мск), НДС на сумму задатка не начисляется. Дата зачисления задатка – дата поступления всей суммы задатка в российских рублях на банковский счет организатора торгов. Назначение платежа: «Задаток за участие в торгах (код торгов ___) по продаже имущества Язычяна Г.С. по лоту № __». Возврат задатков участникам торгов, в порядке, предусмотренном договором о задатке, осуществляется О/Т в течение 5 (пяти) рабочих дней со дня подписания протокола о результатах проведения торгов.

Порядок представления заявок на участие в торгах

Подача заявок на участие в торгах: на ЭТП с 00 ч. 01 мин. 20.12.2021 г. по 23 ч. 59 мин. 01.02.2022 г. (вкл.) по мск. Заявка на участие в торгах оформляется в форме электронного документа на ЭТП согласно п. 11 ст.110 ФЗ «О несостоятельности (банкротстве)» и приказу Минэкономразвития РФ от 23.07.15 г. № 495. Заявка на участие в торгах должна содержать следующие сведения: наименование, организационно-правовую форму, место нахождения, почтовый адрес (для юридического лица) заявителя; фамилию, имя, отчество, паспортные данные, сведения о месте жительства (для физического лица) заявителя; номер контактного телефона, адрес электронной почты заявителя. Заявка на участие в торгах должна содержать также сведения о наличии или об отсутствии заинтересованности заявителя по отношению к должнику, кредиторам, финансовому управляющему и о характере этой заинтересованности, сведения об участии в капитале заявителя финансового управляющего, а также сведения о заявителе, саморегулируемой организации арбитражных управляющих, членом или руководителем которой является финансовый управляющий. Заявка на участие в торгах должна быть подписана электронной подписью заявителя.

Сведения о должнике

Тип должника

Физическое лицо

ИНН	690406429228
СНИЛС	121-452-592 23
ФИО	Язычян Гагик Спартакович
Финансовый управляющий	
ИНН	253809975035
ФИО	Лаптев Алексей Евгеньевич
Название саморегулируемой организации	Саморегулируемая организация "Ассоциация арбитражных управляющих "Паритет"
Информация для интеграции с ЕФРСБ	
Идентификационный номер торгов на ЕФРСБ *	7694382
Сведения о банкротстве	
Наименование арбитражного суда	Арбитражный суд Тверской области
Номер дела о банкротстве	А66-5604/2019
Основание для проведения торгов (реквизиты судебного акта арбитражного суда)	Решение арбитражного суда Тверской области от 12.08.2019 г. (резюлютивная часть объявлена 09.08.2019 г.) по делу № А66-5604/2019
Дата введения процедуры	09.08.2019
Информация о публикации сообщения о проведении торгов	
Дата публикации сообщения в официальном издании	
Дата размещения сообщения в Едином Федеральном Реестре сведений о банкротстве	17.12.2021 00:00

Контактная информация для участников торгов	
Адрес электронной почты	ivalaw.trg@mail.ru
Номер контактного телефона	8 (495) 197-69-79
Почтовый адрес организатора торгов	115162, Москва, а/я 44

Сведения по лоту №1

Статус торгов по лоту	Торги завершены
Наименование лота	Земельный участок с кадастровым номером 69:20:0000026:193, назначение: для сельскохозяйственного производства, площадью 175006.00 кв. м., расположенный по адресу: местоположение установлено относительно ориентира, расположенного за пределами участка. Ориентир д.Песогоры. Участок находится примерно в примыкает, по направлению на запад от ориентира. Почтовый адрес ориентира: Тверская область, р-н. Максатихинский, с/п. Трестенское, д. Песогоры. Стоимость установлена согласно отчету об оценке.

Сведения об имуществе должника, выставляемом на торги, его составе, характеристиках, описание	Земельный участок с кадастровым номером 69:20:0000026:193, назначение: для сельскохозяйственного производства, площадью 175006.00 кв. м., расположенный по адресу: местоположение установлено относительно ориентира, расположенного за пределами участка. Ориентир д.Песогоры. Участок находится примерно в примыкает, по направлению на запад от ориентира. Почтовый адрес ориентира: Тверская область, р-н. Максатихинский, с/п. Трестенское, д. Песогоры. Стоимость установлена согласно отчету об оценке.
Порядок ознакомления с имуществом, выставляемым на торги	Выписка из ЕГРН, отчеты об оценке и правоустанавливающие документы доступны по ссылке: https://drive.google.com/drive/folders/1JhpOhj4WIKtptYHFjMoJSYuQtYFnQ5zk?usp=sharing . Доступ к имуществу для ознакомления - свободный.
Классификатор ЕФРСБ *	0108001 - Земельные участки
Начальная цена продажи имущества, руб.	588 020,00 НДС не облагается
Величина повышения начальной цены	58 802,00 руб. (10.00%)
Размер задатка	58 802,00 руб.
Количество заявок	0

Сведения по лоту №2

Статус торгов по лоту

Торги завершены

Наименование лота	Земельный участок с кадастровым номером 69:20:0000026:226, назначение: для сельскохозяйственного производства, площадью 103001.00 кв. м., расположенный по адресу: местоположение установлено относительно ориентира, расположенного за пределами участка. Ориентир д.Великое Село. Участок находится примерно в 850 м, по направлению на юго-восток от ориентира. Почтовый адрес ориентира: Тверская область, р-н. Максатихинский, с/п. Трестенское, д. Великое Село. Стоимость установлена согласно отчету об оценке.
Сведения об имуществе должника, выставляемом на торги, его составе, характеристиках, описание	Земельный участок с кадастровым номером 69:20:0000026:226, назначение: для сельскохозяйственного производства, площадью 103001.00 кв. м., расположенный по адресу: местоположение установлено относительно ориентира, расположенного за пределами участка. Ориентир д.Великое Село. Участок находится примерно в 850 м, по направлению на юго-восток от ориентира. Почтовый адрес ориентира: Тверская область, р-н. Максатихинский, с/п. Трестенское, д. Великое Село. Стоимость установлена согласно отчету об оценке.

Порядок ознакомления с имуществом, выставляемым на торги	Выписка из ЕГРН, отчеты об оценке и правоустанавливающие документы доступны по ссылке: https://drive.google.com/drive/folders/1JhpOhj4WIKtptYHFjMoJSYuQtYFnQ5zk?usp=sharing . Доступ к имуществу для ознакомления - свободный.
Классификатор ЕФРСБ *	0108001 - Земельные участки
Начальная цена продажи имущества, руб.	346 083,00 НДС не облагается
Величина повышения начальной цены	34 608,30 руб. (10.00%)
Размер задатка	34 608,30 руб.
Количество заявок	0

Сведения по лоту №3

Статус торгов по лоту	Торги завершены
Наименование лота	Земельный участок с кадастровым номером 69:20:0000026:229, назначение: для сельскохозяйственного производства, площадью 461798.00 кв. м., расположенный по адресу: Местоположение установлено относительно ориентира, расположенного за пределами участка. Ориентир д.Великое Село. Участок находится примерно в 1008 м, по направлению на юго-восток от ориентира. Почтовый адрес ориентира: Тверская область, р-н. Максатихинский,с/п. Трестенское, д. Великое Село. Стоимость установлена согласно отчету об оценке.
Сведения об имуществе должника, выставяемом на торги, его составе, характеристиках, описание	Земельный участок с кадастровым номером 69:20:0000026:229, назначение: для сельскохозяйственного производства, площадью 461798.00 кв. м., расположенный по адресу: Местоположение установлено относительно ориентира, расположенного за пределами участка. Ориентир д.Великое Село. Участок находится примерно в 1008 м, по направлению на юго-восток от ориентира. Почтовый адрес ориентира: Тверская область, р-н. Максатихинский,с/п. Трестенское, д. Великое Село. Стоимость установлена согласно отчету об оценке.
Порядок ознакомления с имуществом, выставляемым на торги	Выписка из ЕГРН, отчеты об оценке и правоустанавливающие документы доступны по ссылке: https://drive.google.com/drive/folders/1JhpOhj4WIKtptYHFjMoJSYuQtYFnQ5zk?usp=sharing . Доступ к имуществу для ознакомления - свободный.
Классификатор ЕФРСБ *	0108001 - Земельные участки
Начальная цена продажи имущества, руб.	1 551 641,00 НДС не облагается
Величина повышения начальной цены	155 164,10 руб. (10.00%)
Размер задатка	155 164,10 руб.
Количество заявок	0

Сведения по лоту №4

Статус торгов по лоту	Торги завершены
Наименование лота	Земельный участок с кадастровым номером 69:20:0000026:233, назначение: для сельскохозяйственного производства, площадью 60017.00 кв. м., расположенный по адресу: местоположение установлено относительно ориентира, расположенного за пределами участка. Ориентир д.Великое Село. Участок находится примерно в 1485 м, по направлению на юго-восток от ориентира. Почтовый адрес ориентира: Тверская область, р-н. Максатихинский, с/п. Трестенское, д. Великое Село. Стоимость установлена согласно отчету об оценке.
Сведения об имуществе должника, выставляемом на торги, его составе, характеристиках, описание	Земельный участок с кадастровым номером 69:20:0000026:233, назначение: для сельскохозяйственного производства, площадью 60017.00 кв. м., расположенный по адресу: местоположение установлено относительно ориентира, расположенного за пределами участка. Ориентир д.Великое Село. Участок находится примерно в 1485 м, по направлению на юго-восток от ориентира. Почтовый адрес ориентира: Тверская область, р-н. Максатихинский, с/п. Трестенское, д. Великое Село. Стоимость установлена согласно отчету об оценке.
Порядок ознакомления с имуществом, выставляемым на торги	Выписка из ЕГРН, отчеты об оценке и правоустанавливающие документы доступны по ссылке: https://drive.google.com/drive/folders/1JhpOhj4WIKtptYHFjMoJSYuQtYFnQ5zk?usp=sharing . Доступ к имуществу для ознакомления - свободный.
Классификатор ЕФРСБ *	0108001 - Земельные участки
Начальная цена продажи имущества, руб.	199 256,00 НДС не облагается
Величина повышения начальной цены	19 925,60 руб. (10.00%)
Размер задатка	19 925,60 руб.
Количество заявок	0

Сведения по лоту №5

Статус торгов по лоту	Торги завершены
Наименование лота	Земельный участок с кадастровым номером 69:20:0000026:238, назначение: для сельскохозяйственного производства, площадью 28112.00 кв. м., расположенный по адресу: Местоположение установлено относительно ориентира, расположенного за пределами участка. Ориентир д.Вышка. Участок находится примерно в примыкает, по направлению на запад от ориентира. Почтовый адрес ориентира: Тверская область, р-н.

	Максатихинский, с/п. Трестенское, д.Вышка. Стоимость установлена согласно отчету об оценке.
Сведения об имуществе должника, выставляемом на торги, его составе, характеристиках, описание	Земельный участок с кадастровым номером 69:20:0000026:238, назначение: для сельскохозяйственного производства, площадью 28112.00 кв. м., расположенный по адресу: Местоположение установлено относительно ориентира, расположенного за пределами участка. Ориентир д.Вышка. Участок находится примерно в примыкает, по направлению на запад от ориентира. Почтовый адрес ориентира: Тверская область, р-н. Максатихинский, с/п. Трестенское, д.Вышка. Стоимость установлена согласно отчету об оценке.
Порядок ознакомления с имуществом, выставляемым на торги	Выписка из ЕГРН, отчеты об оценке и правоустанавливающие документы доступны по ссылке: https://drive.google.com/drive/folders/1JhpOhj4WlKtptYHFjMoJSYuQtYFnQ5zk?usp=sharing . Доступ к имуществу для ознакомления - свободный.
Классификатор ЕФРСБ *	0108001 - Земельные участки
Начальная цена продажи имущества, руб.	93 332,00 НДС не облагается
Величина повышения начальной цены	9 333,20 руб. (10.00%)
Размер задатка	9 333,20 руб.
Количество заявок	0

Сведения по лоту №6

Статус торгов по лоту

Торги завершены

Наименование лота	Земельный участок с кадастровым номером 69:20:0000026:236, назначение: для сельскохозяйственного производства, площадью 76001.00 кв. м., расположенный по адресу: местоположение установлено относительно ориентира, расположенного за пределами участка. Ориентир с.Трестна. Участок находится примерно в 136 м, по направлению на юг от ориентира. Почтовый адрес ориентира: Тверская область, р-н. Максатихинский, с/п. Трестенское, с.Трестна. Стоимость установлена согласно отчету об оценке.
Сведения об имуществе должника, выставляемом на торги, его составе, характеристиках, описание	Земельный участок с кадастровым номером 69:20:0000026:236, назначение: для сельскохозяйственного производства, площадью 76001.00 кв. м., расположенный по адресу: местоположение установлено относительно ориентира, расположенного за пределами участка. Ориентир с.Трестна. Участок находится примерно в 136 м, по направлению на юг от ориентира. Почтовый адрес

	ориентира: Тверская область, р-н. Максатихинский, с/п. Трестенское, с.Трестна. Стоимость установлена согласно отчету об оценке.
Порядок ознакомления с имуществом, выставляемым на торги	Выписка из ЕГРН, отчеты об оценке и правоустанавливающие документы доступны по ссылке: https://drive.google.com/drive/folders/1JhpOhj4WIKtptYHFjMoJSYuQtYFnQ5zk?usp=sharing . Доступ к имуществу для ознакомления - свободный.
Классификатор ЕФРСБ *	0108001 - Земельные участки
Начальная цена продажи имущества, руб.	252 323,00 НДС не облагается
Величина повышения начальной цены	25 232,30 руб. (10.00%)
Размер задатка	25 232,30 руб.
Количество заявок	0

Сведения по лоту №7

Статус торгов по лоту	Торги завершены
Наименование лота	Земельный участок с кадастровым номером 69:20:0000026:227, назначение: для сельскохозяйственного производства, площадью 35021.00 кв. м., расположенный по адресу: местоположение установлено относительно ориентира, расположенного за пределами участка. Ориентир д.Великое Село. Участок находится примерно в 765 м, по направлению на юго-восток от ориентира. Почтовый адрес ориентира: Тверская область, р-н. Максатихинский,с/п. Трестенское, д. Великое Село. Стоимость установлена согласно отчету об оценке.
Сведения об имуществе должника, выставляемом на торги, его составе, характеристиках, описание	Земельный участок с кадастровым номером 69:20:0000026:227, назначение: для сельскохозяйственного производства, площадью 35021.00 кв. м., расположенный по адресу: местоположение установлено относительно ориентира, расположенного за пределами участка. Ориентир д.Великое Село. Участок находится примерно в 765 м, по направлению на юго-восток от ориентира. Почтовый адрес ориентира: Тверская область, р-н. Максатихинский,с/п. Трестенское, д. Великое Село. Стоимость установлена согласно отчету об оценке.
Порядок ознакомления с имуществом, выставляемым на торги	Выписка из ЕГРН, отчеты об оценке и правоустанавливающие документы доступны по ссылке: https://drive.google.com/drive/folders/1JhpOhj4WIKtptYHFjMoJSYuQtYFnQ5zk?usp=sharing . Доступ к имуществу для ознакомления - свободный.
Классификатор ЕФРСБ *	0108001 - Земельные участки
Начальная цена продажи имущества, руб.	116 270,00 НДС не облагается

Величина повышения начальной цены	11 627,00 руб. (10.00%)
Размер задатка	11 627,00 руб.
Количество заявок	0

Сведения по лоту №8

Статус торгов по лоту	Торги завершены
Наименование лота	Земельный участок с кадастровым номером 69:20:0000026:237, назначение: для сельскохозяйственного производства, площадью 324024.00 кв. м., расположенный по адресу: местоположение установлено относительно ориентира, расположенного за пределами участка. Ориентир д.Вышка. Участок находится примерно в примыкает, по направлению на юг от ориентира. Почтовый адрес ориентира: Тверская область, р-н. Максатихинский, с/п. Трестенское, д. Вышка. Стоимость установлена согласно отчету об оценке.
Сведения об имуществе должника, выставляемом на торги, его составе, характеристиках, описание	Земельный участок с кадастровым номером 69:20:0000026:237, назначение: для сельскохозяйственного производства, площадью 324024.00 кв. м., расположенный по адресу: местоположение установлено относительно ориентира, расположенного за пределами участка. Ориентир д.Вышка. Участок находится примерно в примыкает, по направлению на юг от ориентира. Почтовый адрес ориентира: Тверская область, р-н. Максатихинский, с/п. Трестенское, д. Вышка. Стоимость установлена согласно отчету об оценке.
Порядок ознакомления с имуществом, выставляемым на торги	Выписка из ЕГРН, отчеты об оценке и правоустанавливающие документы доступны по ссылке: https://drive.google.com/drive/folders/1JhpOhj4WIKtptYHFjMoJSYuQtYFnQ5zk?usp=sharing . Доступ к имуществу для ознакомления - свободный.
Классификатор ЕФРСБ *	0108001 - Земельные участки
Начальная цена продажи имущества, руб.	1 088 721,00 НДС не облагается
Величина повышения начальной цены	108 872,10 руб. (10.00%)
Размер задатка	108 872,10 руб.
Количество заявок	0

Сведения по лоту №9

Статус торгов по лоту	Торги завершены
	Земельный участок с кадастровым номером 69:20:0000026:230, назначение: для сельскохозяйственного производства, площадью 5004.00 кв. м., расположенный

Наименование лота	по адресу: местоположение установлено относительно ориентира, расположенного за пределами участка. Ориентир д.Великое Село. Участок находится примерно в 380 м, по направлению на юг от ориентира. Почтовый адрес ориентира: Тверская область, р-н. Максатихинский, с/п. Трестенское, д.Великое Село. Стоимость установлена согласно отчету об оценке.
Сведения об имуществе должника, выставляемом на торги, его составе, характеристиках, описание	Земельный участок с кадастровым номером 69:20:0000026:230, назначение: для сельскохозяйственного производства, площадью 5004.00 кв. м., расположенный по адресу: местоположение установлено относительно ориентира, расположенного за пределами участка. Ориентир д.Великое Село. Участок находится примерно в 380 м, по направлению на юг от ориентира. Почтовый адрес ориентира: Тверская область, р-н. Максатихинский, с/п. Трестенское, д.Великое Село. Стоимость установлена согласно отчету об оценке.
Порядок ознакомления с имуществом, выставляемым на торги	Выписка из ЕГРН, отчеты об оценке и правоустанавливающие документы доступны по ссылке: https://drive.google.com/drive/folders/1JhpOhj4WIKtptYHFjMoJSYuQtYFnQ5zk?usp=sharing . Доступ к имуществу для ознакомления - свободный.
Классификатор ЕФРСБ *	0108001 - Земельные участки
Начальная цена продажи имущества, руб.	17 514,00 НДС не облагается
Величина повышения начальной цены	1 751,40 руб. (10.00%)
Размер задатка	1 751,40 руб.
Количество заявок	0

Сведения по лоту №10

Статус торгов по лоту

Торги завершены

Наименование лота	Земельный участок с кадастровым номером 69:20:0000026:232, назначение: для сельскохозяйственного производства, площадью 2083.00 кв. м., расположенный по адресу: местоположение установлено относительно ориентира, расположенного за пределами участка. Ориентир д.Великое Село. Участок находится примерно в 580 м, по направлению на юг от ориентира. Почтовый адрес ориентира: Тверская область, р-н. Максатихинский, с/п. Трестенское, д.Великое Село. Стоимость установлена согласно отчету об оценке.
	Земельный участок с кадастровым номером 69:20:0000026:232, назначение: для сельскохозяйственного производства, площадью 2083.00 кв. м., расположенный по адресу: местоположение установлено относительно

Сведения об имуществе должника, выставляемом на торги, его составе, характеристиках, описание	ориентира, расположенного за пределами участка. Ориентир д.Великое Село. Участок находится примерно в 580 м, по направлению на юг от ориентира. Почтовый адрес ориентира: Тверская область, р-н. Максатихинский, с/п. Трестенское, д.Великое Село. Стоимость установлена согласно отчету об оценке.
Порядок ознакомления с имуществом, выставляемым на торги	Выписка из ЕГРН, отчеты об оценке и правоустанавливающие документы доступны по ссылке: https://drive.google.com/drive/folders/1JhpOhj4WIKtptYHFjMoJSYuQtYFnQ5zk?usp=sharing . Доступ к имуществу для ознакомления - свободный.
Классификатор ЕФРСБ *	0108001 - Земельные участки
Начальная цена продажи имущества, руб.	7 291,00 НДС не облагается
Величина повышения начальной цены	729,10 руб. (10.00%)
Размер задатка	729,10 руб.
Количество заявок	0

Сведения по лоту №11

Статус торгов по лоту	Торги завершены
Наименование лота	Земельный участок с кадастровым номером 69:20:0000026:228, назначение: для сельскохозяйственного производства, площадью 24094.00 кв. м., расположенный по адресу: местоположение установлено относительно ориентира, расположенного за пределами участка. Ориентир д.Великое Село. Участок находится примерно в 789 м, по направлению на юго-восток от ориентира. Почтовый адрес ориентира: Тверская область, р-н. Максатихинский, с/п. Трестенское, д. Великое Село. Стоимость установлена согласно отчету об оценке.
Сведения об имуществе должника, выставляемом на торги, его составе, характеристиках, описание	Земельный участок с кадастровым номером 69:20:0000026:228, назначение: для сельскохозяйственного производства, площадью 24094.00 кв. м., расположенный по адресу: местоположение установлено относительно ориентира, расположенного за пределами участка. Ориентир д.Великое Село. Участок находится примерно в 789 м, по направлению на юго-восток от ориентира. Почтовый адрес ориентира: Тверская область, р-н. Максатихинский, с/п. Трестенское, д. Великое Село. Стоимость установлена согласно отчету об оценке.
Порядок ознакомления с имуществом, выставляемым на торги	Выписка из ЕГРН, отчеты об оценке и правоустанавливающие документы доступны по ссылке: https://drive.google.com/drive/folders/1JhpOhj4WIKtptYHFjMoJSYuQtYFnQ5zk?usp=sharing . Доступ к имуществу для ознакомления - свободный.

Классификатор ЕФРСБ *	0108001 - Земельные участки
Начальная цена продажи имущества, руб.	79 992,00 НДС не облагается
Величина повышения начальной цены	7 999,20 руб. (10.00%)
Размер задатка	7 999,20 руб.
Количество заявок	0

Сведения по лоту №12

Статус торгов по лоту	Торги завершены
Наименование лота	Земельный участок с кадастровым номером 69:20:0000026:234, назначение: для сельскохозяйственного производства, площадью 211021.00 кв. м., расположенный по адресу: местоположение установлено относительно ориентира, расположенного за пределами участка. Ориентир д.Вышка. Участок находится примерно в примыкает, по направлению на восток от ориентира. Почтовый адрес ориентира: Тверская область, р-н. Максатихинский, с/п. Трестенское, д. Вышка. Стоимость установлена согласно отчету об оценке
Сведения об имуществе должника, выставляемом на торги, его составе, характеристиках, описание	Земельный участок с кадастровым номером 69:20:0000026:234, назначение: для сельскохозяйственного производства, площадью 211021.00 кв. м., расположенный по адресу: местоположение установлено относительно ориентира, расположенного за пределами участка. Ориентир д.Вышка. Участок находится примерно в примыкает, по направлению на восток от ориентира. Почтовый адрес ориентира: Тверская область, р-н. Максатихинский, с/п. Трестенское, д. Вышка. Стоимость установлена согласно отчету об оценке
Порядок ознакомления с имуществом, выставляемым на торги	Выписка из ЕГРН, отчеты об оценке и правоустанавливающие документы доступны по ссылке: https://drive.google.com/drive/folders/1JhpOhj4WIKtptYHFjMoJSYuQtYFnQ5zk?usp=sharing . Доступ к имуществу для ознакомления - свободный.
Классификатор ЕФРСБ *	0108001 - Земельные участки
Начальная цена продажи имущества, руб.	709 031,00 НДС не облагается
Величина повышения начальной цены	70 903,10 руб. (10.00%)
Размер задатка	70 903,10 руб.
Количество заявок	0

Сведения по лоту №13

Статус торгов по лоту	Торги завершены
	Земельный участок с кадастровым номером 69:20:

Наименование лота	0000026:248, назначение: для сельскохозяйственного производства, площадью 127200.00 кв. м., расположенный по адресу: местоположение установлено относительно ориентира, расположенного за пределами участка. Ориентир д.Вышка. Участок находится примерно в 177 м, по направлению на восток от ориентира. Почтовый адрес ориентира: Тверская область, р-н. Максатихинский, с/п. Трестенское, д. Вышка. Стоимость установлена согласно отчету об оценке
Сведения об имуществе должника, выставляемом на торги, его составе, характеристиках, описание	Земельный участок с кадастровым номером 69:20:0000026:248, назначение: для сельскохозяйственного производства, площадью 127200.00 кв. м., расположенный по адресу: местоположение установлено относительно ориентира, расположенного за пределами участка. Ориентир д.Вышка. Участок находится примерно в 177 м, по направлению на восток от ориентира. Почтовый адрес ориентира: Тверская область, р-н. Максатихинский, с/п. Трестенское, д. Вышка. Стоимость установлена согласно отчету об оценке
Порядок ознакомления с имуществом, выставляемым на торги	Выписка из ЕГРН, отчеты об оценке и правоустанавливающие документы доступны по ссылке: https://drive.google.com/drive/folders/1JhpOhj4WIKtptYHFjMoJSYuQtYFnQ5zk?usp=sharing . Доступ к имуществу для ознакомления - свободный.
Классификатор ЕФРСБ *	0108001 - Земельные участки
Начальная цена продажи имущества, руб.	427 392,00 НДС не облагается
Величина повышения начальной цены	42 739,20 руб. (10.00%)
Размер задатка	42 739,20 руб.
Количество заявок	0

Сведения по лоту №14

Статус торгов по лоту	Торги завершены
Наименование лота	Земельный участок с кадастровым номером 69:20:0000026:250, назначение: для сельскохозяйственного производства, площадью 79080.00 кв. м., расположенный по адресу: местоположение установлено относительно ориентира, расположенного за пределами участка. Ориентир д.Вышка. Участок находится примерно в 695 м, по направлению на юго-восток от ориентира. Почтовый адрес ориентира: Тверская область, р-н. Максатихинский, с/п. Трестенское, д.Вышка. Стоимость установлена согласно отчету об оценке
	Земельный участок с кадастровым номером 69:20:0000026:250, назначение: для сельскохозяйственного

Сведения об имуществе должника, выставляемом на торги, его составе, характеристиках, описание	производства, площадью 79080.00 кв. м., расположенный по адресу: местоположение установлено относительно ориентира, расположенного за пределами участка. Ориентир д.Вышка. Участок находится примерно в 695 м, по направлению на юго-восток от ориентира. Почтовый адрес ориентира: Тверская область, р-н. Максатихинский, с/п. Трестенское, д.Вышка. Стоимость установлена согласно отчету об оценке
Порядок ознакомления с имуществом, выставляемым на торги	Выписка из ЕГРН, отчеты об оценке и правоустанавливающие документы доступны по ссылке: https://drive.google.com/drive/folders/1JhpOhj4WIKtptYHFjMoJSYuQtYFnQ5zk?usp=sharing . Доступ к имуществу для ознакомления - свободный.
Классификатор ЕФРСБ *	0108001 - Земельные участки
Начальная цена продажи имущества, руб.	262 546,00 НДС не облагается
Величина повышения начальной цены	26 254,60 руб. (10.00%)
Размер задатка	26 254,60 руб.
Количество заявок	0

Сведения по лоту №15

Статус торгов по лоту

Торги завершены

Наименование лота	Земельный участок с кадастровым номером 69:20:0000026:249, назначение: для сельскохозяйственного производства, площадью 77010.00 кв. м., расположенный по адресу: местоположение установлено относительно ориентира, расположенного за пределами участка. Ориентир д.Вышка. Участок находится примерно в 625 м, по направлению на юго-восток от ориентира. Почтовый адрес ориентира: Тверская область, р-н. Максатихинский, с/п. Трестенское, д.Вышка. Стоимость установлена согласно отчету об оценке
Сведения об имуществе должника, выставляемом на торги, его составе, характеристиках, описание	Земельный участок с кадастровым номером 69:20:0000026:249, назначение: для сельскохозяйственного производства, площадью 77010.00 кв. м., расположенный по адресу: местоположение установлено относительно ориентира, расположенного за пределами участка. Ориентир д.Вышка. Участок находится примерно в 625 м, по направлению на юго-восток от ориентира. Почтовый адрес ориентира: Тверская область, р-н. Максатихинский, с/п. Трестенское, д.Вышка. Стоимость установлена согласно отчету об оценке
Порядок ознакомления с имуществом,	Выписка из ЕГРН, отчеты об оценке и правоустанавливающие документы доступны по ссылке: https://drive.google.com/drive/folders

выставляемым на торги	/1JhpOhj4WIKtptYHFjMoJSYuQtYFnQ5zk?usp=sharing. Доступ к имуществу для ознакомления - свободный.
Классификатор ЕФРСБ *	0108001 - Земельные участки
Начальная цена продажи имущества, руб.	255 673,00 НДС не облагается
Величина повышения начальной цены	25 567,30 руб. (10.00%)
Размер задатка	25 567,30 руб.
Количество заявок	0

Сведения по лоту №16

Статус торгов по лоту	Торги завершены
Наименование лота	Земельный участок с кадастровым номером 69:20:0000026:243, назначение: для сельскохозяйственного производства, площадью 60001.00 кв. м., расположенный по адресу: местоположение установлено относительно ориентира, расположенного за пределами участка. Ориентир д.Великое Село. Участок находится примерно в 776 м, по направлению на юго-запад от ориентира. Почтовый адрес ориентира: Тверская область, р-н. Максатихинский, с/п.Трестенское, д. Великое Село. Стоимость установлена согласно отчету об оценке
Сведения об имуществе должника, выставляемом на торги, его составе, характеристиках, описание	Земельный участок с кадастровым номером 69:20:0000026:243, назначение: для сельскохозяйственного производства, площадью 60001.00 кв. м., расположенный по адресу: местоположение установлено относительно ориентира, расположенного за пределами участка. Ориентир д.Великое Село. Участок находится примерно в 776 м, по направлению на юго-запад от ориентира. Почтовый адрес ориентира: Тверская область, р-н. Максатихинский, с/п.Трестенское, д. Великое Село. Стоимость установлена согласно отчету об оценке
Порядок ознакомления с имуществом, выставляемым на торги	Выписка из ЕГРН, отчеты об оценке и правоустанавливающие документы доступны по ссылке: https://drive.google.com/drive/folders/1JhpOhj4WIKtptYHFjMoJSYuQtYFnQ5zk?usp=sharing . Доступ к имуществу для ознакомления - свободный.
Классификатор ЕФРСБ *	0108001 - Земельные участки
Начальная цена продажи имущества, руб.	199 203,00 НДС не облагается
Величина повышения начальной цены	19 920,30 руб. (10.00%)
Размер задатка	19 920,30 руб.
Количество заявок	0

Сведения по лоту №17

Статус торгов по лоту	Торги завершены
Наименование лота	Земельный участок с кадастровым номером 69:20:0000026:247, назначение: для сельскохозяйственного производства, площадью 95408.00 кв. м., расположенный по адресу: местоположение установлено относительно ориентира, расположенного за пределами участка. Ориентир д.Вышка. Участок находится примерно в 40 м, по направлению на юг от ориентира. Почтовый адрес ориентира: Тверская область, р-н. Максатихинский, с/п. Трестенское, д.Вышка. Стоимость установлена согласно отчету об оценке
Сведения об имуществе должника, выставляемом на торги, его составе, характеристиках, описание	Земельный участок с кадастровым номером 69:20:0000026:247, назначение: для сельскохозяйственного производства, площадью 95408.00 кв. м., расположенный по адресу: местоположение установлено относительно ориентира, расположенного за пределами участка. Ориентир д.Вышка. Участок находится примерно в 40 м, по направлению на юг от ориентира. Почтовый адрес ориентира: Тверская область, р-н. Максатихинский, с/п. Трестенское, д.Вышка. Стоимость установлена согласно отчету об оценке
Порядок ознакомления с имуществом, выставляемым на торги	Выписка из ЕГРН, отчеты об оценке и правоустанавливающие документы доступны по ссылке: https://drive.google.com/drive/folders/1JhpOhj4WIKtptYHFjMoJSYuQtYFnQ5zk?usp=sharing . Доступ к имуществу для ознакомления - свободный.
Классификатор ЕФРСБ *	0108001 - Земельные участки
Начальная цена продажи имущества, руб.	316 755,00 НДС не облагается
Величина повышения начальной цены	31 675,50 руб. (10.00%)
Размер задатка	31 675,50 руб.
Количество заявок	0

Сведения по лоту №18

Статус торгов по лоту	Торги завершены
Наименование лота	Земельный участок с кадастровым номером 69:20:0000026:241, назначение: для сельскохозяйственного производства, площадью 37014.00 кв. м., расположенный по адресу: местоположение установлено относительно ориентира, расположенного за пределами участка. Ориентир д.Великое Село. Участок находится примерно в 384 м, по направлению на юго-запад от ориентира. Почтовый адрес ориентира: Тверская область, р-н. Максатихинский, с/п.Трестенское, д. Великое Село. Стоимость установлена согласно отчету об оценке

Сведения об имуществе должника, выставляемом на торги, его составе, характеристиках, описание	Земельный участок с кадастровым номером 69:20:0000026:241, назначение: для сельскохозяйственного производства, площадью 37014.00 кв. м., расположенный по адресу: местоположение установлено относительно ориентира, расположенного за пределами участка. Ориентир д.Великое Село. Участок находится примерно в 384 м, по направлению на юго-запад от ориентира. Почтовый адрес ориентира: Тверская область, р-н. Максатихинский, с/п.Трестенское, д. Великое Село. Стоимость установлена согласно отчету об оценке
Порядок ознакомления с имуществом, выставляемым на торги	Выписка из ЕГРН, отчеты об оценке и правоустанавливающие документы доступны по ссылке: https://drive.google.com/drive/folders/1JhpOhj4WIKtptYHFjMoJSYuQtYFnQ5zk?usp=sharing . Доступ к имуществу для ознакомления - свободный.
Классификатор ЕФРСБ *	0108001 - Земельные участки
Начальная цена продажи имущества, руб.	122 886,00 НДС не облагается
Величина повышения начальной цены	12 288,60 руб. (10.00%)
Размер задатка	12 288,60 руб.
Количество заявок	0

Сведения по лоту №19

Статус торгов по лоту

Торги завершены

Наименование лота	Земельный участок с кадастровым номером 69:20:0000026:245, назначение: для сельскохозяйственного производства, площадью 273005.00 кв. м., расположенный по адресу: местоположение установлено относительно ориентира, расположенного за пределами участка. Ориентир д.Бачманово. Участок находится примерно в 40 м, по направлению на запад от ориентира. Почтовый адрес ориентира: Тверская область, р-н. Максатихинский, с/п. Трестенское, д. Бачманово. Стоимость установлена согласно отчету об оценке
Сведения об имуществе должника, выставляемом на торги, его составе, характеристиках, описание	Земельный участок с кадастровым номером 69:20:0000026:245, назначение: для сельскохозяйственного производства, площадью 273005.00 кв. м., расположенный по адресу: местоположение установлено относительно ориентира, расположенного за пределами участка. Ориентир д.Бачманово. Участок находится примерно в 40 м, по направлению на запад от ориентира. Почтовый адрес ориентира: Тверская область, р-н. Максатихинский, с/п. Трестенское, д. Бачманово. Стоимость установлена согласно отчету об оценке

Порядок ознакомления с имуществом, выставляемым на торги	Выписка из ЕГРН, отчеты об оценке и правоустанавливающие документы доступны по ссылке: https://drive.google.com/drive/folders/1JhpOhj4WIKtptYHFjMoJSYuQtYFnQ5zk?usp=sharing . Доступ к имуществу для ознакомления - свободный.
Классификатор ЕФРСБ *	0108001 - Земельные участки
Начальная цена продажи имущества, руб.	917 297,00 НДС не облагается
Величина повышения начальной цены	91 729,70 руб. (10.00%)
Размер задатка	91 729,70 руб.
Количество заявок	0

Сведения по лоту №20

Статус торгов по лоту

Торги завершены

Наименование лота	Земельный участок с кадастровым номером 69:20:0000026:242, назначение: для сельскохозяйственного производства, площадью 22247.00 кв. м., расположенный по адресу: местоположение установлено относительно ориентира, расположенного за пределами участка. Ориентир д.Великое Село. Участок находится примерно в 665 м, по направлению на юго-запад от ориентира. Почтовый адрес ориентира: Тверская область, р-н. Максатихинский, с/п.Трестенское, д. Великое Село. Стоимость установлена согласно отчету об оценке
Сведения об имуществе должника, выставляемом на торги, его составе, характеристиках, описание	Земельный участок с кадастровым номером 69:20:0000026:242, назначение: для сельскохозяйственного производства, площадью 22247.00 кв. м., расположенный по адресу: местоположение установлено относительно ориентира, расположенного за пределами участка. Ориентир д.Великое Село. Участок находится примерно в 665 м, по направлению на юго-запад от ориентира. Почтовый адрес ориентира: Тверская область, р-н. Максатихинский, с/п.Трестенское, д. Великое Село. Стоимость установлена согласно отчету об оценке
Порядок ознакомления с имуществом, выставляемым на торги	Выписка из ЕГРН, отчеты об оценке и правоустанавливающие документы доступны по ссылке: https://drive.google.com/drive/folders/1JhpOhj4WIKtptYHFjMoJSYuQtYFnQ5zk?usp=sharing . Доступ к имуществу для ознакомления - свободный.
Классификатор ЕФРСБ *	0108001 - Земельные участки
Начальная цена продажи имущества, руб.	73 860,00 НДС не облагается
Величина повышения начальной цены	7 386,00 руб. (10.00%)
Размер задатка	7 386,00 руб.
Количество заявок	0

Сведения по лоту №21

Статус торгов по лоту	Торги завершены
Наименование лота	Земельный участок с кадастровым номером 69:20:0000026:240, назначение: для сельскохозяйственного производства, площадью 12925.00 кв. м., расположенный по адресу: местоположение установлено относительно ориентира, расположенного в границах участка. Почтовый адрес ориентира: обл.Тверская, р-нМаксатихинский, с/п Трестенское. Стоимость установлена согласно отчету об оценке
Сведения об имуществе должника, выставляемом на торги, его составе, характеристиках, описание	Земельный участок с кадастровым номером 69:20:0000026:240, назначение: для сельскохозяйственного производства, площадью 12925.00 кв. м., расположенный по адресу: местоположение установлено относительно ориентира, расположенного в границах участка. Почтовый адрес ориентира: обл.Тверская, р-нМаксатихинский, с/п Трестенское. Стоимость установлена согласно отчету об оценке
Порядок ознакомления с имуществом, выставляемым на торги	Выписка из ЕГРН, отчеты об оценке и правоустанавливающие документы доступны по ссылке: https://drive.google.com/drive/folders/1JhpOhj4WIKtptYHFjMoJSYuQtYFnQ5zk?usp=sharing . Доступ к имуществу для ознакомления - свободный.
Классификатор ЕФРСБ *	0108001 - Земельные участки
Начальная цена продажи имущества, руб.	42 911,00 НДС не облагается
Величина повышения начальной цены	4 291,10 руб. (10.00%)
Размер задатка	4 291,10 руб.
Количество заявок	0

Сведения по лоту №22

Статус торгов по лоту	Торги завершены
Наименование лота	Земельный участок с кадастровым номером 69:20:0000026:239, назначение: для сельскохозяйственного производства, площадью 146999.00 кв. м., расположенный по адресу: местоположение установлено относительно ориентира, расположенного за пределами участка. Ориентир с.Трестна. Участок находится примерно в 720 м, по направлению на юг от ориентира. Почтовый адрес ориентира: Тверская область, р-н. Максатихинский, с/п. Трестенское, с.Трестна. Стоимость установлена согласно отчету об оценке
	Земельный участок с кадастровым номером 69:20:0000026:239, назначение: для сельскохозяйственного

Сведения об имуществе должника, выставляемом на торги, его составе, характеристиках, описание	производства, площадью 146999.00 кв. м., расположенный по адресу: местоположение установлено относительно ориентира, расположенного за пределами участка. Ориентир с.Трестна. Участок находится примерно в 720 м, по направлению на юг от ориентира. Почтовый адрес ориентира: Тверская область, р-н. Максатихинский, с/п. Трестенское, с.Трестна. Стоимость установлена согласно отчету об оценке
Порядок ознакомления с имуществом, выставляемым на торги	Выписка из ЕГРН, отчеты об оценке и правоустанавливающие документы доступны по ссылке: https://drive.google.com/drive/folders/1JhpOhj4WIKtptYHFjMoJSYuQtYFnQ5zk?usp=sharing . Доступ к имуществу для ознакомления - свободный.
Классификатор ЕФРСБ *	0108001 - Земельные участки
Начальная цена продажи имущества, руб.	493 917,00 НДС не облагается
Величина повышения начальной цены	49 391,70 руб. (10.00%)
Размер задатка	49 391,70 руб.
Количество заявок	0

Сведения по лоту №23

Статус торгов по лоту

Торги завершены

Наименование лота	Земельный участок с кадастровым номером 69:20:0000026:190, назначение: для сельскохозяйственного производства, площадью 652405.00 кв. м., расположенный по адресу: местоположение установлено относительно ориентира, расположенного за пределами участка. Ориентир д.Песогоры. Участок находится примерно в 606 м, по направлению на запад от ориентира. Почтовый адрес ориентира: Тверская область, р-н. Максатихинский, с/п. Трестенское, д. Песогоры. Стоимость установлена согласно отчету об оценке
Сведения об имуществе должника, выставляемом на торги, его составе, характеристиках, описание	Земельный участок с кадастровым номером 69:20:0000026:190, назначение: для сельскохозяйственного производства, площадью 652405.00 кв. м., расположенный по адресу: местоположение установлено относительно ориентира, расположенного за пределами участка. Ориентир д.Песогоры. Участок находится примерно в 606 м, по направлению на запад от ориентира. Почтовый адрес ориентира: Тверская область, р-н. Максатихинский, с/п. Трестенское, д. Песогоры. Стоимость установлена согласно отчету об оценке
	Выписка из ЕГРН, отчеты об оценке и

Порядок ознакомления с имуществом, выставляемым на торги	правоустанавливающие документы доступны по ссылке: https://drive.google.com/drive/folders/1JhpOhj4WIKtptYHFjMoJSYuQtYFnQ5zk?usp=sharing . Доступ к имуществу для ознакомления - свободный.
Классификатор ЕФРСБ *	0108001 - Земельные участки
Начальная цена продажи имущества, руб.	2 192 081,00 НДС не облагается
Величина повышения начальной цены	219 208,10 руб. (10.00%)
Размер задатка	219 208,10 руб.
Количество заявок	0

Сведения по лоту №24

Статус торгов по лоту	Торги завершены
Наименование лота	Земельный участок с кадастровым номером 69:20:0000026:246, назначение: для сельскохозяйственного производства, площадью 337163.00 кв. м., расположенный по адресу: Местоположение установлено относительно ориентира, расположенного за пределами участка. Ориентир д.Вышка. Участок находится примерно в примыкает, по направлению на юг от ориентира. Почтовый адрес ориентира: Тверская область, р-н. Максатихинский, с/п. Трестенское, д. Вышка. Стоимость установлена согласно отчету об оценке
Сведения об имуществе должника, выставляемом на торги, его составе, характеристиках, описание	Земельный участок с кадастровым номером 69:20:0000026:246, назначение: для сельскохозяйственного производства, площадью 337163.00 кв. м., расположенный по адресу: Местоположение установлено относительно ориентира, расположенного за пределами участка. Ориентир д.Вышка. Участок находится примерно в примыкает, по направлению на юг от ориентира. Почтовый адрес ориентира: Тверская область, р-н. Максатихинский, с/п. Трестенское, д. Вышка. Стоимость установлена согласно отчету об оценке
Порядок ознакомления с имуществом, выставляемым на торги	Выписка из ЕГРН, отчеты об оценке и правоустанавливающие документы доступны по ссылке: https://drive.google.com/drive/folders/1JhpOhj4WIKtptYHFjMoJSYuQtYFnQ5zk?usp=sharing . Доступ к имуществу для ознакомления - свободный.
Классификатор ЕФРСБ *	0108001 - Земельные участки
Начальная цена продажи имущества, руб.	1 132 868,00 НДС не облагается
Величина повышения начальной цены	113 286,80 руб. (10.00%)
Размер задатка	113 286,80 руб.
Количество заявок	0

Сведения по лоту №25

Статус торгов по лоту

Торги завершены

Наименование лота	Земельный участок с кадастровым номером 69:20:0000026:213, назначение: для сельскохозяйственного производства, площадью 54000.00 кв. м., расположенный по адресу: местоположение установлено относительно ориентира, расположенного за пределами участка. Ориентир д.Бачманово. Участок находится примерно в примыкает, по направлению на север от ориентира. Почтовый адрес ориентира: Тверская область, р-н. Максатихинский, с/п. Трестенское, д. Бачманово. Стоимость установлена согласно отчету об оценке
Сведения об имуществе должника, выставляемом на торги, его составе, характеристиках, описание	Земельный участок с кадастровым номером 69:20:0000026:213, назначение: для сельскохозяйственного производства, площадью 54000.00 кв. м., расположенный по адресу: местоположение установлено относительно ориентира, расположенного за пределами участка. Ориентир д.Бачманово. Участок находится примерно в примыкает, по направлению на север от ориентира. Почтовый адрес ориентира: Тверская область, р-н. Максатихинский, с/п. Трестенское, д. Бачманово. Стоимость установлена согласно отчету об оценке
Порядок ознакомления с имуществом, выставляемым на торги	Выписка из ЕГРН, отчеты об оценке и правоустанавливающие документы доступны по ссылке: https://drive.google.com/drive/folders/1JhpOhj4WIKtptYHFjMoJSYuQtYFnQ5zk?usp=sharing . Доступ к имуществу для ознакомления - свободный.
Классификатор ЕФРСБ *	0108001 - Земельные участки
Начальная цена продажи имущества, руб.	179 280,00 НДС не облагается
Величина повышения начальной цены	17 928,00 руб. (10.00%)
Размер задатка	17 928,00 руб.
Количество заявок	0

Сведения по лоту №26

Статус торгов по лоту

Торги завершены

Наименование лота	Земельный участок с кадастровым номером 69:20:0000026:184, назначение: для сельскохозяйственного производства, площадью 188083.00 кв. м., расположенный по адресу: местоположение установлено относительно ориентира, расположенного за пределами участка. Ориентир д.Песогоры. Участок находится примерно в 2366 м, по направлению на северо-запад от
-------------------	--

	<p>ориентира. Почтовый адрес ориентира: Тверская область, р-н. Максатихинский, с/п. Трестенское, д. Песогоры. Стоимость установлена согласно отчету об оценке</p>
Сведения об имуществе должника, выставляемом на торги, его составе, характеристиках, описание	<p>Земельный участок с кадастровым номером 69:20:0000026:184, назначение: для сельскохозяйственного производства, площадью 188083.00 кв. м., расположенный по адресу: местоположение установлено относительно ориентира, расположенного за пределами участка. Ориентир д.Песогоры. Участок находится примерно в 2366 м, по направлению на северо-запад от ориентира. Почтовый адрес ориентира: Тверская область, р-н. Максатихинский, с/п. Трестенское, д. Песогоры. Стоимость установлена согласно отчету об оценке</p>
Порядок ознакомления с имуществом, выставляемым на торги	<p>Выписка из ЕГРН, отчеты об оценке и правоустанавливающие документы доступны по ссылке: https://drive.google.com/drive/folders/1JhpOhj4WIKtptYHFjMoJSYuQtYFnQ5zk?usp=sharing. Доступ к имуществу для ознакомления - свободный.</p>
Классификатор ЕФРСБ *	0108001 - Земельные участки
Начальная цена продажи имущества, руб.	631 959,00 НДС не облагается
Величина повышения начальной цены	63 195,90 руб. (10.00%)
Размер задатка	63 195,90 руб.
Количество заявок	0

Сведения по лоту №27

Статус торгов по лоту

Торги завершены

Наименование лота	<p>Земельный участок с кадастровым номером 69:20:0000026:189, назначение: для сельскохозяйственного производства, площадью 31061.00 кв. м., расположенный по адресу: местоположение установлено относительно ориентира, расположенного за пределами участка. Ориентир д.Песогоры. Участок находится примерно в примыкает, по направлению на север от ориентира. Почтовый адрес ориентира: Тверская область, р-н. Максатихинский, с/п. Трестенское, д. Песогоры. Стоимость установлена согласно отчету об оценке</p>
Сведения об имуществе должника,	<p>Земельный участок с кадастровым номером 69:20:0000026:189, назначение: для сельскохозяйственного производства, площадью 31061.00 кв. м., расположенный по адресу: местоположение установлено относительно ориентира, расположенного за пределами участка.</p>

выставляемом на торги, его составе, характеристиках, описание	Ориентир д.Песогоры. Участок находится примерно в примыкает, по направлению на север от ориентира. Почтовый адрес ориентира: Тверская область, р-н. Максатихинский, с/п. Трестенское, д. Песогоры. Стоимость установлена согласно отчету об оценке
Порядок ознакомления с имуществом, выставленным на торги	Выписка из ЕГРН, отчеты об оценке и правоустанавливающие документы доступны по ссылке: https://drive.google.com/drive/folders/1JhpOhj4WIKtptYHFjMoJSYuQtYFnQ5zk?usp=sharing . Доступ к имуществу для ознакомления - свободный.
Классификатор ЕФРСБ *	0108001 - Земельные участки
Начальная цена продажи имущества, руб.	103 123,00 НДС не облагается
Величина повышения начальной цены	10 312,30 руб. (10.00%)
Размер задатка	10 312,30 руб.
Количество заявок	0

Сведения по лоту №28

Статус торгов по лоту

Торги завершены

Наименование лота

Земельный участок с кадастровым номером 69:20:0000026:235, назначение: для сельскохозяйственного производства, площадью 77471.00 кв. м., расположенный по адресу: местоположение установлено относительно ориентира, расположенного за пределами участка. Ориентир д.Вышка. Участок находится примерно в примыкает, по направлению на восток от ориентира. Почтовый адрес ориентира: Тверская область, р-н. Максатихинский, с/п. Трестенское, д.Вышка. Стоимость установлена согласно отчету об оценке

Сведения об имуществе должника, выставленном на торги, его составе, характеристиках, описание

Земельный участок с кадастровым номером 69:20:0000026:235, назначение: для сельскохозяйственного производства, площадью 77471.00 кв. м., расположенный по адресу: местоположение установлено относительно ориентира, расположенного за пределами участка. Ориентир д.Вышка. Участок находится примерно в примыкает, по направлению на восток от ориентира. Почтовый адрес ориентира: Тверская область, р-н. Максатихинский, с/п. Трестенское, д.Вышка. Стоимость установлена согласно отчету об оценке

Порядок ознакомления с имуществом, выставленным на торги

Выписка из ЕГРН, отчеты об оценке и правоустанавливающие документы доступны по ссылке: <https://drive.google.com/drive/folders/1JhpOhj4WIKtptYHFjMoJSYuQtYFnQ5zk?usp=sharing>. Доступ к имуществу для ознакомления - свободный.

Классификатор ЕФРСБ *	0108001 - Земельные участки
Начальная цена продажи имущества, руб.	257 204,00 НДС не облагается
Величина повышения начальной цены	25 720,40 руб. (10.00%)
Размер задатка	25 720,40 руб.
Количество заявок	0

Сведения по лоту №29

Статус торгов по лоту	Торги завершены
Наименование лота	Земельный участок с кадастровым номером 69:20:0000026:214, назначение: для сельскохозяйственного производства, площадью 229056.00 кв. м., расположенный по адресу: местоположение установлено относительно ориентира, расположенного за пределами участка. Ориентир с.Трестна. Участок находится примерно в 66 м, по направлению на восток от ориентира. Почтовый адрес ориентира: Тверская область, р-н. Максатихинский, с/п. Трестенское, с.Трестна. Стоимость установлена согласно отчету об оценке
Сведения об имуществе должника, выставляемом на торги, его составе, характеристиках, описание	Земельный участок с кадастровым номером 69:20:0000026:214, назначение: для сельскохозяйственного производства, площадью 229056.00 кв. м., расположенный по адресу: местоположение установлено относительно ориентира, расположенного за пределами участка. Ориентир с.Трестна. Участок находится примерно в 66 м, по направлению на восток от ориентира. Почтовый адрес ориентира: Тверская область, р-н. Максатихинский, с/п. Трестенское, с.Трестна. Стоимость установлена согласно отчету об оценке
Порядок ознакомления с имуществом, выставляемым на торги	Выписка из ЕГРН, отчеты об оценке и правоустанавливающие документы доступны по ссылке: https://drive.google.com/drive/folders/1JhpOhj4WIKtptYHFjMoJSYuQtYFnQ5zk?usp=sharing . Доступ к имуществу для ознакомления - свободный.
Классификатор ЕФРСБ *	0108001 - Земельные участки
Начальная цена продажи имущества, руб.	769 628,00 НДС не облагается
Величина повышения начальной цены	76 962,80 руб. (10.00%)
Размер задатка	76 962,80 руб.
Количество заявок	0

Сведения по лоту №30

Статус торгов по лоту	Торги завершены
	Земельный участок с кадастровым номером 69:20:

Наименование лота	0000026:211, назначение: для сельскохозяйственного производства, площадью 91373.00 кв. м., расположенный по адресу: местоположение установлено относительно ориентира, расположенного за пределами участка. Ориентир д.Бачманово. Участок находится примерно в примыкает, по направлению на север от ориентира. Почтовый адрес ориентира: Тверская область, р-н. Максатихинский, с/п. Трестенское, д. Бачманово. Стоимость установлена согласно отчету об оценке
Сведения об имуществе должника, выставляемом на торги, его составе, характеристиках, описание	Земельный участок с кадастровым номером 69:20:0000026:211, назначение: для сельскохозяйственного производства, площадью 91373.00 кв. м., расположенный по адресу: местоположение установлено относительно ориентира, расположенного за пределами участка. Ориентир д.Бачманово. Участок находится примерно в примыкает, по направлению на север от ориентира. Почтовый адрес ориентира: Тверская область, р-н. Максатихинский, с/п. Трестенское, д. Бачманово. Стоимость установлена согласно отчету об оценке
Порядок ознакомления с имуществом, выставляемым на торги	Выписка из ЕГРН, отчеты об оценке и правоустанавливающие документы доступны по ссылке: https://drive.google.com/drive/folders/1JhpOhj4WIKtptYHFjMoJSYuQtYFnQ5zk?usp=sharing . Доступ к имуществу для ознакомления - свободный.
Классификатор ЕФРСБ *	0108001 - Земельные участки
Начальная цена продажи имущества, руб.	303 358,00 НДС не облагается
Величина повышения начальной цены	30 335,80 руб. (10.00%)
Размер задатка	30 335,80 руб.
Количество заявок	0

Сведения по лоту №31

Статус торгов по лоту

Торги завершены

Наименование лота

Земельный участок с кадастровым номером 69:20:0000026:183, назначение: для сельскохозяйственного производства, площадью 85241.00 кв. м., расположенный по адресу: местоположение установлено относительно ориентира, расположенного за пределами участка. Ориентир д.Песогоры. Участок находится примерно в 2762 м, по направлению на север от ориентира. Почтовый адрес ориентира: Тверская область, р-н. Максатихинский, с/п. Трестенское, д.Песогоры. Стоимость установлена согласно отчету об оценке

Сведения об имуществе должника, выставляемом на торги, его составе, характеристиках, описание	Земельный участок с кадастровым номером 69:20:0000026:183, назначение: для сельскохозяйственного производства, площадью 85241.00 кв. м., расположенный по адресу: местоположение установлено относительно ориентира, расположенного за пределами участка. Ориентир д.Песогоры. Участок находится примерно в 2762 м, по направлению на север от ориентира. Почтовый адрес ориентира: Тверская область, р-н. Максатихинский, с/п. Трестенское, д.Песогоры. Стоимость установлена согласно отчету об оценке
Порядок ознакомления с имуществом, выставляемым на торги	Выписка из ЕГРН, отчеты об оценке и правоустанавливающие документы доступны по ссылке: https://drive.google.com/drive/folders/1JhpOhj4WIKtptYHFjMoJSYuQtYFnQ5zk?usp=sharing . Доступ к имуществу для ознакомления - свободный.
Классификатор ЕФРСБ *	0108001 - Земельные участки
Начальная цена продажи имущества, руб.	283 000,00 НДС не облагается
Величина повышения начальной цены	28 300,00 руб. (10.00%)
Размер задатка	28 300,00 руб.
Количество заявок	0

Сведения по лоту №32

Статус торгов по лоту

Торги завершены

Наименование лота	Земельный участок с кадастровым номером 69:20:0000026:212, назначение: для сельскохозяйственного производства, площадью 35175.00 кв. м., расположенный по адресу: местоположение установлено относительно ориентира, расположенного за пределами участка. Ориентир д.Бачманово. Участок находится примерно в примыкает, по направлению на север от ориентира. Почтовый адрес ориентира: Тверская область, р-н. Максатихинский, с/п. Трестенское, д. Бачманово. Стоимость установлена согласно отчету об оценке
Сведения об имуществе должника, выставляемом на торги, его составе, характеристиках, описание	Земельный участок с кадастровым номером 69:20:0000026:212, назначение: для сельскохозяйственного производства, площадью 35175.00 кв. м., расположенный по адресу: местоположение установлено относительно ориентира, расположенного за пределами участка. Ориентир д.Бачманово. Участок находится примерно в примыкает, по направлению на север от ориентира. Почтовый адрес ориентира: Тверская область, р-н. Максатихинский, с/п. Трестенское, д. Бачманово. Стоимость установлена согласно отчету об оценке

Порядок ознакомления с имуществом, выставляемым на торги	Выписка из ЕГРН, отчеты об оценке и правоустанавливающие документы доступны по ссылке: https://drive.google.com/drive/folders/1JhpOhj4WIKtptYHFjMoJSYuQtYFnQ5zk?usp=sharing . Доступ к имуществу для ознакомления - свободный.
Классификатор ЕФРСБ *	0108001 - Земельные участки
Начальная цена продажи имущества, руб.	116 781,00 НДС не облагается
Величина повышения начальной цены	11 678,10 руб. (10.00%)
Размер задатка	11 678,10 руб.
Количество заявок	0

Сведения по лоту №33

Статус торгов по лоту

Торги завершены

Наименование лота	Земельный участок с кадастровым номером 69:20:0000026:256, назначение: для сельскохозяйственного производства, площадью 9001.00 кв. м., расположенный по адресу: местоположение установлено относительно ориентира, расположенного за пределами участка. Ориентир д.Вышка. Участок находится примерно в 783 м, по направлению на юг от ориентира. Почтовый адрес ориентира: Тверская область, р-н. Максатихинский, с/п. Трестенское, д.Вышка. Стоимость установлена согласно отчету об оценке
Сведения об имуществе должника, выставляемом на торги, его составе, характеристиках, описание	Земельный участок с кадастровым номером 69:20:0000026:256, назначение: для сельскохозяйственного производства, площадью 9001.00 кв. м., расположенный по адресу: местоположение установлено относительно ориентира, расположенного за пределами участка. Ориентир д.Вышка. Участок находится примерно в 783 м, по направлению на юг от ориентира. Почтовый адрес ориентира: Тверская область, р-н. Максатихинский, с/п. Трестенское, д.Вышка. Стоимость установлена согласно отчету об оценке
Порядок ознакомления с имуществом, выставляемым на торги	Выписка из ЕГРН, отчеты об оценке и правоустанавливающие документы доступны по ссылке: https://drive.google.com/drive/folders/1JhpOhj4WIKtptYHFjMoJSYuQtYFnQ5zk?usp=sharing . Доступ к имуществу для ознакомления - свободный.
Классификатор ЕФРСБ *	0108001 - Земельные участки
Начальная цена продажи имущества, руб.	31 504,00 НДС не облагается
Величина повышения начальной цены	3 150,40 руб. (10.00%)
Размер задатка	3 150,40 руб.
Количество заявок	0

Сведения по лоту №34

Статус торгов по лоту	Торги завершены
Наименование лота	Земельный участок с кадастровым номером 69:20:0000026:203, назначение: для сельскохозяйственного производства, площадью 95026.00 кв. м., расположенный по адресу: местоположение установлено относительно ориентира, расположенного за пределами участка. Ориентир д.Песогоры. Участок находится примерно в 1665 м, по направлению на восток от ориентира. Почтовый адрес ориентира: Тверская область, р-н. Максатихинский, с/п. Трестенское, д. Песогоры. Стоимость установлена согласно отчету об оценке
Сведения об имуществе должника, выставляемом на торги, его составе, характеристиках, описание	Земельный участок с кадастровым номером 69:20:0000026:203, назначение: для сельскохозяйственного производства, площадью 95026.00 кв. м., расположенный по адресу: местоположение установлено относительно ориентира, расположенного за пределами участка. Ориентир д.Песогоры. Участок находится примерно в 1665 м, по направлению на восток от ориентира. Почтовый адрес ориентира: Тверская область, р-н. Максатихинский, с/п. Трестенское, д. Песогоры. Стоимость установлена согласно отчету об оценке
Порядок ознакомления с имуществом, выставляемым на торги	Выписка из ЕГРН, отчеты об оценке и правоустанавливающие документы доступны по ссылке: https://drive.google.com/drive/folders/1JhpOhj4WIKtptYHFjMoJSYuQtYFnQ5zk?usp=sharing . Доступ к имуществу для ознакомления - свободный.
Классификатор ЕФРСБ *	0108001 - Земельные участки
Начальная цена продажи имущества, руб.	315 486,00 НДС не облагается
Величина повышения начальной цены	31 548,60 руб. (10.00%)
Размер задатка	31 548,60 руб.
Количество заявок	0

Сведения по лоту №35

Статус торгов по лоту	Торги завершены
Наименование лота	Земельный участок с кадастровым номером 69:20:0000026:198, назначение: для сельскохозяйственного производства, площадью 94269.00 кв. м., расположенный по адресу: местоположение установлено относительно ориентира, расположенного за пределами участка. Ориентир д.Песогоры. Участок находится примерно в

	примыкает, по направлению на запад от ориентира. Почтовый адрес ориентира: Тверская область, р-н. Максатихинский, с/п. Трестенское, д. Песогоры. Стоимость установлена согласно отчету об оценке
Сведения об имуществе должника, выставляемом на торги, его составе, характеристиках, описание	Земельный участок с кадастровым номером 69:20:0000026:198, назначение: для сельскохозяйственного производства, площадью 94269.00 кв. м., расположенный по адресу: местоположение установлено относительно ориентира, расположенного за пределами участка. Ориентир д.Песогоры. Участок находится примерно в примыкает, по направлению на запад от ориентира. Почтовый адрес ориентира: Тверская область, р-н. Максатихинский, с/п. Трестенское, д. Песогоры. Стоимость установлена согласно отчету об оценке
Порядок ознакомления с имуществом, выставляемым на торги	Выписка из ЕГРН, отчеты об оценке и правоустанавливающие документы доступны по ссылке: https://drive.google.com/drive/folders/1JhpOhj4WIKtptYHFjMoJSYuQtYFnQ5zk?usp=sharing . Доступ к имуществу для ознакомления - свободный.
Классификатор ЕФРСБ *	0108001 - Земельные участки
Начальная цена продажи имущества, руб.	312 973,00 НДС не облагается
Величина повышения начальной цены	31 297,30 руб. (10.00%)
Размер задатка	31 297,30 руб.
Количество заявок	0

Сведения по лоту №36

Статус торгов по лоту

Торги завершены

Наименование лота	Земельный участок с кадастровым номером 69:20:0000026:261, назначение: для сельскохозяйственного производства, площадью 99008.00 кв. м., расположенный по адресу: местоположение установлено относительно ориентира, расположенного за пределами участка. Ориентир д.Бачманово. Участок находится примерно в 22 м, по направлению на юг от ориентира. Почтовый адрес ориентира: Тверская область, р-н. Максатихинский, с/п. Трестенское, д.Бачманово. Стоимость установлена согласно отчету об оценке
Сведения об имуществе должника,	Земельный участок с кадастровым номером 69:20:0000026:261, назначение: для сельскохозяйственного производства, площадью 99008.00 кв. м., расположенный по адресу: местоположение установлено относительно ориентира, расположенного за пределами участка.

выставляемом на торги, его составе, характеристиках, описание	Ориентир д.Бачманово. Участок находится примерно в 22 м, по направлению на юг от ориентира. Почтовый адрес ориентира: Тверская область, р-н. Максатихинский, с/п. Трестенское, д.Бачманово. Стоимость установлена согласно отчету об оценке
Порядок ознакомления с имуществом, выставленным на торги	Выписка из ЕГРН, отчеты об оценке и правоустанавливающие документы доступны по ссылке: https://drive.google.com/drive/folders/1JhpOhj4WIKtptYHFjMoJSYuQtYFnQ5zk?usp=sharing . Доступ к имуществу для ознакомления - свободный.
Классификатор ЕФРСБ *	0108001 - Земельные участки
Начальная цена продажи имущества, руб.	328 707,00 НДС не облагается
Величина повышения начальной цены	32 870,70 руб. (10.00%)
Размер задатка	32 870,70 руб.
Количество заявок	0

Сведения по лоту №37

Статус торгов по лоту

Торги завершены

Наименование лота	Земельный участок с кадастровым номером 69:20:0000026:225, назначение: для сельскохозяйственного производства, площадью 78724.00 кв. м., расположенный по адресу: местоположение установлено относительно ориентира, расположенного за пределами участка. Ориентир д.Великое Село. Участок находится примерно в 120 м, по направлению на юг от ориентира. Почтовый адрес ориентира: Тверская область, р-н. Максатихинский, с/п. Трестенское, д.Великое Село. Стоимость установлена согласно отчету об оценке
Сведения об имуществе должника, выставленном на торги, его составе, характеристиках, описание	Земельный участок с кадастровым номером 69:20:0000026:225, назначение: для сельскохозяйственного производства, площадью 78724.00 кв. м., расположенный по адресу: местоположение установлено относительно ориентира, расположенного за пределами участка. Ориентир д.Великое Село. Участок находится примерно в 120 м, по направлению на юг от ориентира. Почтовый адрес ориентира: Тверская область, р-н. Максатихинский, с/п. Трестенское, д.Великое Село. Стоимость установлена согласно отчету об оценке
Порядок ознакомления с имуществом, выставленным на торги	Выписка из ЕГРН, отчеты об оценке и правоустанавливающие документы доступны по ссылке: https://drive.google.com/drive/folders/1JhpOhj4WIKtptYHFjMoJSYuQtYFnQ5zk?usp=sharing . Доступ к имуществу для ознакомления - свободный.
Классификатор ЕФРСБ *	0108001 - Земельные участки

Начальная цена продажи имущества, 261 364,00 НДС не облагается руб.

Величина повышения начальной цены 26 136,40 руб. (10.00%)

Размер задатка 26 136,40 руб.

Количество заявок 0

Сведения по лоту №38

Статус торгов по лоту

Торги завершены

Наименование лота

Земельный участок с кадастровым номером 69:20:0000026:218, назначение: для сельскохозяйственного производства, площадью 192970.00 кв. м., расположенный по адресу: местоположение установлено относительно ориентира, расположенного за пределами участка. Ориентир д.Великое Село. Участок находится примерно в примыкает, по направлению на север от ориентира. Почтовый адрес ориентира: Тверская область, р-н. Максатихинский, с/п.Трестенское, д. Великое Село. Стоимость установлена согласно отчету об оценке

Сведения об имуществе должника, выставяемом на торги, его составе, характеристиках, описание

Земельный участок с кадастровым номером 69:20:0000026:218, назначение: для сельскохозяйственного производства, площадью 192970.00 кв. м., расположенный по адресу: местоположение установлено относительно ориентира, расположенного за пределами участка. Ориентир д.Великое Село. Участок находится примерно в примыкает, по направлению на север от ориентира. Почтовый адрес ориентира: Тверская область, р-н. Максатихинский, с/п.Трестенское, д. Великое Село. Стоимость установлена согласно отчету об оценке

Порядок ознакомления с имуществом, выставяемым на торги

Выписка из ЕГРН, отчеты об оценке и правоустанавливающие документы доступны по ссылке: <https://drive.google.com/drive/folders/1JhpOhj4WIKtptYHFjMoJSYuQtYFnQ5zk?usp=sharing>. Доступ к имуществу для ознакомления - свободный.

Классификатор ЕФРСБ *

0108001 - Земельные участки

Начальная цена продажи имущества, 648 379,00 НДС не облагается руб.

Величина повышения начальной цены 64 837,90 руб. (10.00%)

Размер задатка 64 837,90 руб.

Количество заявок 0

Сведения по лоту №39

Статус торгов по лоту

Торги завершены

Земельный участок с кадастровым номером 69:20:0000026:221, назначение: для сельскохозяйственного производства, площадью 142186.00 кв. м.,

Наименование лота	расположенный по адресу: местоположение установлено относительно ориентира, расположенного за пределами участка. Ориентир д.Великое Село. Участок находится примерно в примыкает, по направлению на восток от ориентира. Почтовый адрес ориентира: Тверская область, р-н. Максатихинский, с/п.Трестенское, д. Великое Село. Стоимость установлена согласно отчету об оценке
Сведения об имуществе должника, выставляемом на торги, его составе, характеристиках, описание	Земельный участок с кадастровым номером 69:20:0000026:221, назначение: для сельскохозяйственного производства, площадью 142186.00 кв. м., расположенный по адресу: местоположение установлено относительно ориентира, расположенного за пределами участка. Ориентир д.Великое Село. Участок находится примерно в примыкает, по направлению на восток от ориентира. Почтовый адрес ориентира: Тверская область, р-н. Максатихинский, с/п.Трестенское, д. Великое Село. Стоимость установлена согласно отчету об оценке
Порядок ознакомления с имуществом, выставляемым на торги	Выписка из ЕГРН, отчеты об оценке и правоустанавливающие документы доступны по ссылке: https://drive.google.com/drive/folders/1JhpOhj4WIKtptYHFjMoJSYuQtYFnQ5zk?usp=sharing . Доступ к имуществу для ознакомления - свободный.
Классификатор ЕФРСБ *	0108001 - Земельные участки
Начальная цена продажи имущества, руб.	477 745,00 НДС не облагается
Величина повышения начальной цены	47 774,50 руб. (10.00%)
Размер задатка	47 774,50 руб.
Количество заявок	0

Сведения по лоту №40

Статус торгов по лоту

Торги завершены

Земельный участок с кадастровым номером 69:20:0000026:197, назначение: для сельскохозяйственного производства, площадью 37651.00 кв. м., расположенный по адресу: местоположение установлено относительно ориентира, расположенного за пределами участка. Ориентир д.Песогоры. Участок находится примерно в примыкает, по направлению на запад от ориентира. Почтовый адрес ориентира: Тверская область, р-н. Максатихинский, с/п. Трестенское, д. Песогоры. Стоимость установлена согласно отчету об оценке

Наименование лота

Земельный участок с кадастровым номером 69:20:0000026:197, назначение: для сельскохозяйственного производства, площадью 37651.00 кв. м., расположенный

Сведения об имуществе должника, выставляемом на торги, его составе, характеристиках, описание	по адресу: местоположение установлено относительно ориентира, расположенного за пределами участка. Ориентир д.Песогоры. Участок находится примерно в примыкает, по направлению на запад от ориентира. Почтовый адрес ориентира: Тверская область, р-н. Максатихинский, с/п. Трестенское, д. Песогоры. Стоимость установлена согласно отчету об оценке
Порядок ознакомления с имуществом, выставляемым на торги	Выписка из ЕГРН, отчеты об оценке и правоустанавливающие документы доступны по ссылке: https://drive.google.com/drive/folders/1JhpOhj4WIKtptYHFjMoJSYuQtYFnQ5zk?usp=sharing . Доступ к имуществу для ознакомления - свободный.
Классификатор ЕФРСБ *	0108001 - Земельные участки
Начальная цена продажи имущества, руб.	125 001,00 НДС не облагается
Величина повышения начальной цены	12 500,10 руб. (10.00%)
Размер задатка	12 500,10 руб.
Количество заявок	0

Сведения по лоту №41

Статус торгов по лоту

Торги завершены

Наименование лота	Земельный участок с кадастровым номером 69:20:0000023:396, назначение: для сельскохозяйственного производства, площадью 47001.00 кв. м., расположенный по адресу: местоположение установлено относительно ориентира, расположенного за пределами участка. Почтовый адрес ориентира: Тверская область, Максатихинский район, Зареченское сельское поселение, примерно 30 м на северо-запад от д.Пасьмино. Стоимость установлена согласно отчету об оценке
Сведения об имуществе должника, выставляемом на торги, его составе, характеристиках, описание	Земельный участок с кадастровым номером 69:20:0000023:396, назначение: для сельскохозяйственного производства, площадью 47001.00 кв. м., расположенный по адресу: местоположение установлено относительно ориентира, расположенного за пределами участка. Почтовый адрес ориентира: Тверская область, Максатихинский район, Зареченское сельское поселение, примерно 30 м на северо-запад от д.Пасьмино. Стоимость установлена согласно отчету об оценке
Порядок ознакомления с имуществом, выставляемым на торги	Выписка из ЕГРН, отчеты об оценке и правоустанавливающие документы доступны по ссылке: https://drive.google.com/drive/folders/1JhpOhj4WIKtptYHFjMoJSYuQtYFnQ5zk?usp=sharing . Доступ к имуществу для ознакомления - свободный.

Классификатор ЕФРСБ *	0108001 - Земельные участки
Начальная цена продажи имущества, руб.	156 043,00 НДС не облагается
Величина повышения начальной цены	15 604,30 руб. (10.00%)
Размер задатка	15 604,30 руб.
Количество заявок	0

Сведения по лоту №42

Статус торгов по лоту	Торги завершены
Наименование лота	Земельный участок с кадастровым номером 69:20:0000023:364, назначение: для сельскохозяйственного производства, площадью 209292.00 кв. м., расположенный по адресу: Тверская область, Максатихинский район, Зареченское сельское поселение, примыкает на северо-востоке к д. Клевищи. Цена лота установлена в соответствии с кадастровой стоимостью
Сведения об имуществе должника, выставляемом на торги, его составе, характеристиках, описание	Земельный участок с кадастровым номером 69:20:0000023:364, назначение: для сельскохозяйственного производства, площадью 209292.00 кв. м., расположенный по адресу: Тверская область, Максатихинский район, Зареченское сельское поселение, примыкает на северо-востоке к д. Клевищи. Цена лота установлена в соответствии с кадастровой стоимостью
Порядок ознакомления с имуществом, выставляемым на торги	Выписка из ЕГРН, отчеты об оценке и правоустанавливающие документы доступны по ссылке: https://drive.google.com/drive/folders/1JhpOhj4WIKtptYHFjMoJSYuQtYFnQ5zk?usp=sharing . Доступ к имуществу для ознакомления - свободный.
Классификатор ЕФРСБ *	0108001 - Земельные участки
Начальная цена продажи имущества, руб.	759 039,30 НДС не облагается
Величина повышения начальной цены	75 903,93 руб. (10.00%)
Размер задатка	75 903,93 руб.
Количество заявок	0

Сведения по лоту №43

Статус торгов по лоту	Торги завершены
Наименование лота	Земельный участок с кадастровым номером 69:20:0000023:373, назначение: для сельскохозяйственного производства, площадью 65545.00 кв. м., расположенный по адресу: Тверская область, Максатихинский район, Зареченское сельское поселение, примерно 260 м на север от д. Клевищи. Стоимость установлена согласно отчету об оценке

Сведения об имуществе должника, выставляемом на торги, его составе, характеристиках, описание	Земельный участок с кадастровым номером 69:20:0000023:373, назначение: для сельскохозяйственного производства, площадью 65545.00 кв. м., расположенный по адресу: Тверская область, Максатихинский район, Зареченское сельское поселение, примерно 260 м на север от д. Клевищи. Стоимость установлена согласно отчету об оценке
Порядок ознакомления с имуществом, выставляемым на торги	Выписка из ЕГРН, отчеты об оценке и правоустанавливающие документы доступны по ссылке: https://drive.google.com/drive/folders/1JhpOhj4WIKtptYHFjMoJSYuQtYFnQ5zk?usp=sharing . Доступ к имуществу для ознакомления - свободный.
Классификатор ЕФРСБ *	0108001 - Земельные участки
Начальная цена продажи имущества, руб.	217 609,00 НДС не облагается
Величина повышения начальной цены	21 760,90 руб. (10.00%)
Размер задатка	21 760,90 руб.
Количество заявок	0

Сведения по лоту №44

Статус торгов по лоту

Торги завершены

Наименование лота	Земельный участок с кадастровым номером 69:20:0000023:378, назначение: для сельскохозяйственного производства, площадью 174927.00 кв. м., расположенный по адресу: местоположение установлено относительно ориентира, расположенного за пределами участка. Почтовый адрес ориентира: Тверская область, Максатихинский район, Зареченское сельское поселение, примерно 540 м на запад от д.Никольское. Стоимость установлена согласно отчету об оценке
Сведения об имуществе должника, выставляемом на торги, его составе, характеристиках, описание	Земельный участок с кадастровым номером 69:20:0000023:378, назначение: для сельскохозяйственного производства, площадью 174927.00 кв. м., расположенный по адресу: местоположение установлено относительно ориентира, расположенного за пределами участка. Почтовый адрес ориентира: Тверская область, Максатихинский район, Зареченское сельское поселение, примерно 540 м на запад от д.Никольское. Стоимость установлена согласно отчету об оценке
Порядок ознакомления с имуществом, выставляемым на торги	Выписка из ЕГРН, отчеты об оценке и правоустанавливающие документы доступны по ссылке: https://drive.google.com/drive/folders/1JhpOhj4WIKtptYHFjMoJSYuQtYFnQ5zk?usp=sharing . Доступ к имуществу для ознакомления - свободный.
Классификатор ЕФРСБ *	0108001 - Земельные участки

Начальная цена продажи имущества, 587 755,00 НДС не облагается руб.

Величина повышения начальной цены 58 775,50 руб. (10.00%)

Размер задатка 58 775,50 руб.

Количество заявок 0

Сведения по лоту №45

Статус торгов по лоту

Торги завершены

Наименование лота

Земельный участок с кадастровым номером 69:20:0000026:260, назначение: для сельскохозяйственного производства, площадью 26001.00 кв. м., расположенный по адресу: местоположение установлено относительно ориентира, расположенного за пределами участка. Ориентир д.Бачманово. Участок находится примерно в примыкает, по направлению на запад от ориентира. Почтовый адрес ориентира: Тверская область, р-н. Максатихинский, с/п. Трестенское, д. Бачманово. Стоимость установлена согласно отчету об оценке

Сведения об имуществе должника, выставяемом на торги, его составе, характеристиках, описание

Земельный участок с кадастровым номером 69:20:0000026:260, назначение: для сельскохозяйственного производства, площадью 26001.00 кв. м., расположенный по адресу: местоположение установлено относительно ориентира, расположенного за пределами участка. Ориентир д.Бачманово. Участок находится примерно в примыкает, по направлению на запад от ориентира. Почтовый адрес ориентира: Тверская область, р-н. Максатихинский, с/п. Трестенское, д. Бачманово. Стоимость установлена согласно отчету об оценке

Порядок ознакомления с имуществом, выставяемым на торги

Выписка из ЕГРН, отчеты об оценке и правоустанавливающие документы доступны по ссылке: <https://drive.google.com/drive/folders/1JhpOhj4WIKtptYHFjMoJSYuQtYFnQ5zk?usp=sharing>. Доступ к имуществу для ознакомления - свободный.

Классификатор ЕФРСБ *

0108001 - Земельные участки

Начальная цена продажи имущества, руб.

86 323,00 НДС не облагается

Величина повышения начальной цены 8 632,30 руб. (10.00%)

Размер задатка 8 632,30 руб.

Количество заявок 0

Сведения по лоту №46

Статус торгов по лоту

Торги завершены

Земельный участок с кадастровым номером 69:20:

Наименование лота	0000023:329, назначение: для сельскохозяйственного производства, площадью 60393.00 кв. м., расположенный по адресу: местоположение установлено относительно ориентира, расположенного за пределами участка. Ориентир д. Мотуново. Участок находится примерно в 50 м, по направлению на северо-запад от ориентира. Почтовый адрес ориентира: Тверская область, р-н. Максатихинский, с/п. Зареченское, д. Мотуново. Стоимость установлена согласно отчету об оценке
Сведения об имуществе должника, выставляемом на торги, его составе, характеристиках, описание	Земельный участок с кадастровым номером 69:20:0000023:329, назначение: для сельскохозяйственного производства, площадью 60393.00 кв. м., расположенный по адресу: местоположение установлено относительно ориентира, расположенного за пределами участка. Ориентир д. Мотуново. Участок находится примерно в 50 м, по направлению на северо-запад от ориентира. Почтовый адрес ориентира: Тверская область, р-н. Максатихинский, с/п. Зареченское, д. Мотуново. Стоимость установлена согласно отчету об оценке
Порядок ознакомления с имуществом, выставляемым на торги	Выписка из ЕГРН, отчеты об оценке и правоустанавливающие документы доступны по ссылке: https://drive.google.com/drive/folders/1JhpOhj4WIKtptYHFjMoJSYuQtYFnQ5zk?usp=sharing . Доступ к имуществу для ознакомления - свободный.
Классификатор ЕФРСБ *	0108001 - Земельные участки
Начальная цена продажи имущества, руб.	200 505,00 НДС не облагается
Величина повышения начальной цены	20 050,50 руб. (10.00%)
Размер задатка	20 050,50 руб.
Количество заявок	0

Сведения по лоту №47

Статус торгов по лоту

Торги завершены

Наименование лота	Земельный участок с кадастровым номером 69:20:0000023:334, назначение: для сельскохозяйственного производства, площадью 329165.00 кв. м., расположенный по адресу: Тверская область, р-н. Максатихинский, с/п.Зареченское, д. Мотуново. Стоимость установлена согласно отчету об оценке
Сведения об имуществе должника,	Земельный участок с кадастровым номером 69:20:0000023:334, назначение: для сельскохозяйственного производства, площадью 329165.00 кв. м.,

выставляемом на торги, его составе, характеристиках, описание	расположенный по адресу: Тверская область, р-н. Максатихинский, с/п.Зареченское, д. Мотуново. Стоимость установлена согласно отчету об оценке
Порядок ознакомления с имуществом, выставляемым на торги	Выписка из ЕГРН, отчеты об оценке и правоустанавливающие документы доступны по ссылке: https://drive.google.com/drive/folders/1JhpOhj4WIKtptYHFjMoJSYuQtYFnQ5zk?usp=sharing . Доступ к имуществу для ознакомления - свободный.
Классификатор ЕФРСБ *	0108001 - Земельные участки
Начальная цена продажи имущества, руб.	1 105 994,00 НДС не облагается
Величина повышения начальной цены	110 599,40 руб. (10.00%)
Размер задатка	110 599,40 руб.
Количество заявок	0

Сведения по лоту №48

Статус торгов по лоту	Торги завершены
Наименование лота	Земельный участок с кадастровым номером 69:20:0000023:332, назначение: для сельскохозяйственного производства, площадью 58000.00 кв. м., расположенный по адресу: местоположение установлено относительно ориентира, расположенного за пределами участка. Ориентир д. Мотуново. Участок находится примерно в 15 м, по направлению на восток от ориентира. Почтовый адрес ориентира: Тверская область, р-н. Максатихинский, с/п. Зареченское, д.Мотуново. Стоимость установлена согласно отчету об оценке
Сведения об имуществе должника, выставляемом на торги, его составе, характеристиках, описание	Земельный участок с кадастровым номером 69:20:0000023:332, назначение: для сельскохозяйственного производства, площадью 58000.00 кв. м., расположенный по адресу: местоположение установлено относительно ориентира, расположенного за пределами участка. Ориентир д. Мотуново. Участок находится примерно в 15 м, по направлению на восток от ориентира. Почтовый адрес ориентира: Тверская область, р-н. Максатихинский, с/п. Зареченское, д.Мотуново. Стоимость установлена согласно отчету об оценке
Порядок ознакомления с имуществом, выставляемым на торги	Выписка из ЕГРН, отчеты об оценке и правоустанавливающие документы доступны по ссылке: https://drive.google.com/drive/folders/1JhpOhj4WIKtptYHFjMoJSYuQtYFnQ5zk?usp=sharing . Доступ к имуществу для ознакомления - свободный.
Классификатор ЕФРСБ *	0108001 - Земельные участки
Начальная цена продажи имущества,	

руб.	192 560,00 НДС не облагается
Величина повышения начальной цены	19 256,00 руб. (10.00%)
Размер задатка	19 256,00 руб.
Количество заявок	0

Сведения по лоту №49

Статус торгов по лоту	Торги завершены
Наименование лота	Земельный участок с кадастровым номером 69:20:0000023:335, назначение: для сельскохозяйственного производства, площадью 16416.00 кв. м., расположенный по адресу: местоположение установлено относительно ориентира, расположенного за пределами участка. Ориентир д. Мотуново. Участок находится примерно в 960 м, по направлению на юго-восток от ориентира. Почтовый адрес ориентира: Тверская область, р-н. Максатихинский, с/п. Зареченское, д. Мотуново. Стоимость установлена согласно отчету об оценке
Сведения об имуществе должника, выставленном на торги, его составе, характеристиках, описание	Земельный участок с кадастровым номером 69:20:0000023:335, назначение: для сельскохозяйственного производства, площадью 16416.00 кв. м., расположенный по адресу: местоположение установлено относительно ориентира, расположенного за пределами участка. Ориентир д. Мотуново. Участок находится примерно в 960 м, по направлению на юго-восток от ориентира. Почтовый адрес ориентира: Тверская область, р-н. Максатихинский, с/п. Зареченское, д. Мотуново. Стоимость установлена согласно отчету об оценке
Порядок ознакомления с имуществом, выставленным на торги	Выписка из ЕГРН, отчеты об оценке и правоустанавливающие документы доступны по ссылке: https://drive.google.com/drive/folders/1JhpOhj4WIKtptYHFjMoJSYuQtYFnQ5zk?usp=sharing . Доступ к имуществу для ознакомления - свободный.
Классификатор ЕФРСБ *	0108001 - Земельные участки
Начальная цена продажи имущества, руб.	54 501,00 НДС не облагается
Величина повышения начальной цены	5 450,10 руб. (10.00%)
Размер задатка	5 450,10 руб.
Количество заявок	0

Сведения по лоту №50

Статус торгов по лоту	Торги завершены
	Земельный участок с кадастровым номером 69:20:0000023:331, назначение: для сельскохозяйственного

Наименование лота	производства, площадью 87368.00 кв. м., расположенный по адресу: Тверская область, р-н. Максатихинский, с/п. Зареченское, д. Мотуново. Стоимость установлена согласно отчету об оценке
Сведения об имуществе должника, выставляемом на торги, его составе, характеристиках, описание	Земельный участок с кадастровым номером 69:20:0000023:331, назначение: для сельскохозяйственного производства, площадью 87368.00 кв. м., расположенный по адресу: Тверская область, р-н. Максатихинский, с/п. Зареченское, д. Мотуново. Стоимость установлена согласно отчету об оценке
Порядок ознакомления с имуществом, выставляемым на торги	Выписка из ЕГРН, отчеты об оценке и правоустанавливающие документы доступны по ссылке: https://drive.google.com/drive/folders/1JhpOhj4WIKtptYHFjMoJSYuQtYFnQ5zk?usp=sharing . Доступ к имуществу для ознакомления - свободный.
Классификатор ЕФРСБ *	0108001 - Земельные участки
Начальная цена продажи имущества, руб.	290 062,00 НДС не облагается
Величина повышения начальной цены	29 006,20 руб. (10.00%)
Размер задатка	29 006,20 руб.
Количество заявок	0

Сведения по лоту №51

Статус торгов по лоту

Торги завершены

Наименование лота	Земельный участок с кадастровым номером 69:20:0000023:337, назначение: для сельскохозяйственного производства, площадью 199884.00 кв. м., расположенный по адресу: Тверская область, р-н. Максатихинский, с/п.Зареченское, д. Мотуново. Стоимость установлена согласно отчету об оценке
Сведения об имуществе должника, выставляемом на торги, его составе, характеристиках, описание	Земельный участок с кадастровым номером 69:20:0000023:337, назначение: для сельскохозяйственного производства, площадью 199884.00 кв. м., расположенный по адресу: Тверская область, р-н. Максатихинский, с/п.Зареченское, д. Мотуново. Стоимость установлена согласно отчету об оценке
Порядок ознакомления с имуществом, выставляемым на торги	Выписка из ЕГРН, отчеты об оценке и правоустанавливающие документы доступны по ссылке: https://drive.google.com/drive/folders/1JhpOhj4WIKtptYHFjMoJSYuQtYFnQ5zk?usp=sharing . Доступ к имуществу для ознакомления - свободный.
Классификатор ЕФРСБ *	0108001 - Земельные участки
Начальная цена продажи имущества,	

руб.	671 610,00 НДС не облагается
Величина повышения начальной цены	67 161,00 руб. (10.00%)
Размер задатка	67 161,00 руб.
Количество заявок	0

Сведения по лоту №52

Статус торгов по лоту	Торги завершены
Наименование лота	Земельный участок с кадастровым номером 69:20:0000023:330, назначение: для сельскохозяйственного производства, площадью 52277.00 кв. м., расположенный по адресу: местоположение установлено относительно ориентира, расположенного за пределами участка. Ориентир д. Мотуново. Участок находится примерно в 30 м, по направлению на запад от ориентира. Почтовый адрес ориентира: Тверская область, р-н. Максатихинский, с/п. Зареченское, д.Мотуново. Стоимость установлена согласно отчету об оценке
Сведения об имуществе должника, выставленном на торги, его составе, характеристиках, описание	Земельный участок с кадастровым номером 69:20:0000023:330, назначение: для сельскохозяйственного производства, площадью 52277.00 кв. м., расположенный по адресу: местоположение установлено относительно ориентира, расположенного за пределами участка. Ориентир д. Мотуново. Участок находится примерно в 30 м, по направлению на запад от ориентира. Почтовый адрес ориентира: Тверская область, р-н. Максатихинский, с/п. Зареченское, д.Мотуново. Стоимость установлена согласно отчету об оценке
Порядок ознакомления с имуществом, выставленным на торги	Выписка из ЕГРН, отчеты об оценке и правоустанавливающие документы доступны по ссылке: https://drive.google.com/drive/folders/1JhpOhj4WIKtptYHFjMoJSYuQtYFnQ5zk?usp=sharing . Доступ к имуществу для ознакомления - свободный.
Классификатор ЕФРСБ *	0108001 - Земельные участки
Начальная цена продажи имущества, руб.	173 560,00 НДС не облагается
Величина повышения начальной цены	17 356,00 руб. (10.00%)
Размер задатка	17 356,00 руб.
Количество заявок	0

Сведения по лоту №53

Статус торгов по лоту	Торги завершены
	Земельный участок с кадастровым номером 69:20:0000023:336, назначение: для сельскохозяйственного производства, площадью 7000.00 кв. м., расположенный по адресу: местоположение установлено относительно

Наименование лота	<p>ориентира, расположенного за пределами участка. Ориентир д. Мотуново. Участок находится примерно в 1090, по направлению на юго-восток от ориентира. Почтовый адрес ориентира: Тверская область, р-н. Максатихинский, с/п. Зареченское, д. Мотуново. Стоимость установлена согласно отчету об оценке</p>
Сведения об имуществе должника, выставляемом на торги, его составе, характеристиках, описание	<p>Земельный участок с кадастровым номером 69:20:0000023:336, назначение: для сельскохозяйственного производства, площадью 7000.00 кв. м., расположенный по адресу: местоположение установлено относительно ориентира, расположенного за пределами участка. Ориентир д. Мотуново. Участок находится примерно в 1090, по направлению на юго-восток от ориентира. Почтовый адрес ориентира: Тверская область, р-н. Максатихинский, с/п. Зареченское, д. Мотуново. Стоимость установлена согласно отчету об оценке</p>
Порядок ознакомления с имуществом, выставляемым на торги	<p>Выписка из ЕГРН, отчеты об оценке и правоустанавливающие документы доступны по ссылке: https://drive.google.com/drive/folders/1JhpOhj4WIKtptYHFjMoJSYuQtYFnQ5zk?usp=sharing. Доступ к имуществу для ознакомления - свободный.</p>
Классификатор ЕФРСБ *	0108001 - Земельные участки
Начальная цена продажи имущества, руб.	24 500,00 НДС не облагается
Величина повышения начальной цены	2 450,00 руб. (10.00%)
Размер задатка	2 450,00 руб.
Количество заявок	0

Сведения по лоту №54

Статус торгов по лоту

Торги завершены

Наименование лота	<p>Земельный участок с кадастровым номером 69:20:0000023:333, назначение: для сельскохозяйственного производства, площадью 50312.00 кв. м., расположенный по адресу: местоположение установлено относительно ориентира, расположенного за пределами участка. Ориентир д. Мотуново. Участок находится примерно в 90 м, по направлению на восток от ориентира. Почтовый адрес ориентира: Тверская область, р-н. Максатихинский, с/п. Зареченское, д. Мотуново. Стоимость установлена согласно отчету об оценке</p>
	<p>Земельный участок с кадастровым номером 69:20:0000023:333, назначение: для сельскохозяйственного производства, площадью 50312.00 кв. м., расположенный</p>

Сведения об имуществе должника, выставляемом на торги, его составе, характеристиках, описание	по адресу: местоположение установлено относительно ориентира, расположенного за пределами участка. Ориентир д. Мотуново. Участок находится примерно в 90 м, по направлению на восток от ориентира. Почтовый адрес ориентира: Тверская область, р-н. Максатихинский, с/п. Зареченское, д.Мотуново. Стоимость установлена согласно отчету об оценке
Порядок ознакомления с имуществом, выставляемым на торги	Выписка из ЕГРН, отчеты об оценке и правоустанавливающие документы доступны по ссылке: https://drive.google.com/drive/folders/1JhpOhj4WIKtptYHFjMoJSYuQtYFnQ5zk?usp=sharing . Доступ к имуществу для ознакомления - свободный.
Классификатор ЕФРСБ *	0108001 - Земельные участки
Начальная цена продажи имущества, руб.	167 036,00 НДС не облагается
Величина повышения начальной цены	16 703,60 руб. (10.00%)
Размер задатка	16 703,60 руб.
Количество заявок	0

Сведения по лоту №55

Статус торгов по лоту

Торги завершены

Наименование лота	Земельный участок с кадастровым номером 69:20:0000023:339, назначение: для сельскохозяйственного производства, площадью 27724.00 кв. м., расположенный по адресу: местоположение установлено относительно ориентира, расположенного за пределами участка. Ориентир от д. Клевищи. Участок находится примерно в 770 м, по направлению на север от ориентира. Почтовый адрес ориентира: Тверская область, р-н. Максатихинский, с/п. Зареченское, д.Клевищи. Стоимость установлена согласно отчету об оценке
Сведения об имуществе должника, выставляемом на торги, его составе, характеристиках, описание	Земельный участок с кадастровым номером 69:20:0000023:339, назначение: для сельскохозяйственного производства, площадью 27724.00 кв. м., расположенный по адресу: местоположение установлено относительно ориентира, расположенного за пределами участка. Ориентир от д. Клевищи. Участок находится примерно в 770 м, по направлению на север от ориентира. Почтовый адрес ориентира: Тверская область, р-н. Максатихинский, с/п. Зареченское, д.Клевищи. Стоимость установлена согласно отчету об оценке
Порядок ознакомления с имуществом,	Выписка из ЕГРН, отчеты об оценке и правоустанавливающие документы доступны по ссылке:

выставляемым на торги	https://drive.google.com/drive/folders/1JhpOhj4WIKtptYHFjMoJSYuQtYFnQ5zk?usp=sharing . Доступ к имуществу для ознакомления - свободный.
Классификатор ЕФРСБ *	0108001 - Земельные участки
Начальная цена продажи имущества, руб.	92 044,00 НДС не облагается
Величина повышения начальной цены	9 204,40 руб. (10.00%)
Размер задатка	9 204,40 руб.
Количество заявок	0

Сведения по лоту №56

Статус торгов по лоту	Торги завершены
Наименование лота	Земельный участок с кадастровым номером 69:20:0000023:305, назначение: для сельскохозяйственного производства, площадью 36162.00 кв. м., расположенный по адресу: местоположение установлено относительно ориентира, расположенного за пределами участка. Ориентир д. Клевищи. Участок находится примерно в 100 м, по направлению на запад от ориентира. Почтовый адрес ориентира: Тверская область, р-н. Максатихинский, с/п. Зареченское, д.Клевищи. Стоимость установлена согласно отчету об оценке
Сведения об имуществе должника, выставяемом на торги, его составе, характеристиках, описание	Земельный участок с кадастровым номером 69:20:0000023:305, назначение: для сельскохозяйственного производства, площадью 36162.00 кв. м., расположенный по адресу: местоположение установлено относительно ориентира, расположенного за пределами участка. Ориентир д. Клевищи. Участок находится примерно в 100 м, по направлению на запад от ориентира. Почтовый адрес ориентира: Тверская область, р-н. Максатихинский, с/п. Зареченское, д.Клевищи. Стоимость установлена согласно отчету об оценке
Порядок ознакомления с имуществом, выставяемым на торги	Выписка из ЕГРН, отчеты об оценке и правоустанавливающие документы доступны по ссылке: https://drive.google.com/drive/folders/1JhpOhj4WIKtptYHFjMoJSYuQtYFnQ5zk?usp=sharing . Доступ к имуществу для ознакомления - свободный.
Классификатор ЕФРСБ *	0108001 - Земельные участки
Начальная цена продажи имущества, руб.	120 058,00 НДС не облагается
Величина повышения начальной цены	12 005,80 руб. (10.00%)
Размер задатка	12 005,80 руб.
Количество заявок	0

Сведения по лоту №57

Статус торгов по лоту

Торги завершены

Наименование лота

Земельный участок с кадастровым номером 69:20:0000023:338, назначение: для сельскохозяйственного производства, площадью 55112.00 кв. м., расположенный по адресу: местоположение установлено относительно ориентира, расположенного за пределами участка. Ориентир д. Клевищи. Участок находится примерно в 630 м, по направлению на север от ориентира. Почтовый адрес ориентира: Тверская область, р-н. Максатихинский, с/п. Зареченское, д.Клевищи. Стоимость установлена согласно отчету об оценке

Сведения об имуществе должника, выставяемом на торги, его составе, характеристиках, описание

Земельный участок с кадастровым номером 69:20:0000023:338, назначение: для сельскохозяйственного производства, площадью 55112.00 кв. м., расположенный по адресу: местоположение установлено относительно ориентира, расположенного за пределами участка. Ориентир д. Клевищи. Участок находится примерно в 630 м, по направлению на север от ориентира. Почтовый адрес ориентира: Тверская область, р-н. Максатихинский, с/п. Зареченское, д.Клевищи. Стоимость установлена согласно отчету об оценке

Порядок ознакомления с имуществом, выставяемым на торги

Выписка из ЕГРН, отчеты об оценке и правоустанавливающие документы доступны по ссылке: <https://drive.google.com/drive/folders/1JhpOhj4WIKtptYHFjMoJSYuQtYFnQ5zk?usp=sharing>. Доступ к имуществу для ознакомления - свободный.

Классификатор ЕФРСБ *

0108001 - Земельные участки

Начальная цена продажи имущества, руб.

182 972,00 НДС не облагается

Величина повышения начальной цены

18 297,20 руб. (10.00%)

Размер задатка

18 297,20 руб.

Количество заявок

0

Сведения по лоту №58

Статус торгов по лоту

Торги завершены

Наименование лота

Земельный участок с кадастровым номером 69:20:0000023:328, назначение: для сельскохозяйственного производства, площадью 38215.00 кв. м., расположенный по адресу: Местоположение установлено относительно ориентира, расположенного за пределами участка. Ориентир д. Мотуново. Участок находится примерно в 270 м, по направлению на северо-запад от ориентира. Почтовый адрес ориентира: Тверская область, р-н.

	Максатихинский, с/п. Зареченское, д. Мотуново. Стоимость установлена согласно отчету об оценке
Сведения об имуществе должника, выставляемом на торги, его составе, характеристиках, описание	Земельный участок с кадастровым номером 69:20:0000023:328, назначение: для сельскохозяйственного производства, площадью 38215.00 кв. м., расположенный по адресу: Местоположение установлено относительно ориентира, расположенного за пределами участка. Ориентир д. Мотуново. Участок находится примерно в 270 м, по направлению на северо-запад от ориентира. Почтовый адрес ориентира: Тверская область, р-н. Максатихинский, с/п. Зареченское, д. Мотуново. Стоимость установлена согласно отчету об оценке
Порядок ознакомления с имуществом, выставляемым на торги	Выписка из ЕГРН, отчеты об оценке и правоустанавливающие документы доступны по ссылке: https://drive.google.com/drive/folders/1JhpOhj4WIKtptYHFjMoJSYuQtYFnQ5zk?usp=sharing . Доступ к имуществу для ознакомления - свободный.
Классификатор ЕФРСБ *	0108001 - Земельные участки
Начальная цена продажи имущества, руб.	126 874,00 НДС не облагается
Величина повышения начальной цены	12 687,40 руб. (10.00%)
Размер задатка	12 687,40 руб.
Количество заявок	0

Сведения по лоту №59

Статус торгов по лоту

Торги завершены

Наименование лота

Земельный участок с кадастровым номером 69:20:0000026:258, назначение: для сельскохозяйственного производства, площадью 1392009.00 кв. м., расположенный по адресу: Местоположение установлено относительно ориентира, расположенного за пределами участка. Ориентир с.Трестна. Участок находится примерно в 170 м, по направлению на север от ориентира. Почтовый адрес ориентира: Тверская область, р-н. Максатихинский, с/п. Трестенское, с.Трестна. Стоимость установлена согласно отчету об оценке. Имеются ограничения (обременения права) в виде запрещения регистрации.

Земельный участок с кадастровым номером 69:20:0000026:258, назначение: для сельскохозяйственного производства, площадью 1392009.00 кв. м., расположенный по адресу: Местоположение установлено относительно ориентира, расположенного за пределами

Сведения об имуществе должника, выставляемом на торги, его составе, характеристиках, описание	участка. Ориентир с.Трестна. Участок находится примерно в 170 м, по направлению на север от ориентира. Почтовый адрес ориентира: Тверская область, р-н. Максатихинский, с/п. Трестенское, с.Трестна. Стоимость установлена согласно отчету об оценке. Имеются ограничения (обременения права) в виде запрещения регистрации.
Порядок ознакомления с имуществом, выставляемым на торги	Выписка из ЕГРН, отчеты об оценке и правоустанавливающие документы доступны по ссылке: https://drive.google.com/drive/folders/1JhpOhj4WIKtptYHFjMoJSYuQtYFnQ5zk?usp=sharing . Доступ к имуществу для ознакомления - свободный.
Классификатор ЕФРСБ *	0108001 - Земельные участки
Начальная цена продажи имущества, руб.	4 315 228,00 НДС не облагается
Величина повышения начальной цены	431 522,80 руб. (10.00%)
Размер задатка	431 522,80 руб.
Количество заявок	0

Сведения по лоту №60

Статус торгов по лоту

Торги завершены

Наименование лота

Земельный участок с кадастровым номером 69:20:0000026:255, назначение: для сельскохозяйственного производства, площадью 35061.00 кв. м., расположенный по адресу: местоположение установлено относительно ориентира, расположенного за пределами участка. Ориентир д.Вышка. Участок находится примерно в 779 м, по направлению на юг от ориентира. Почтовый адрес ориентира: Тверская область, р-н. Максатихинский, с/п. Трестенское, д.Вышка. Стоимость установлена согласно отчету об оценке

Сведения об имуществе должника, выставляемом на торги, его составе, характеристиках, описание

Земельный участок с кадастровым номером 69:20:0000026:255, назначение: для сельскохозяйственного производства, площадью 35061.00 кв. м., расположенный по адресу: местоположение установлено относительно ориентира, расположенного за пределами участка. Ориентир д.Вышка. Участок находится примерно в 779 м, по направлению на юг от ориентира. Почтовый адрес ориентира: Тверская область, р-н. Максатихинский, с/п. Трестенское, д.Вышка. Стоимость установлена согласно отчету об оценке

Порядок ознакомления с имуществом,

Выписка из ЕГРН, отчеты об оценке и правоустанавливающие документы доступны по ссылке:

выставляемым на торги	https://drive.google.com/drive/folders/1JhpOhj4WIKtptYHFjMoJSYuQtYFnQ5zk?usp=sharing Доступ к имуществу для ознакомления - свободный.
Классификатор ЕФРСБ *	0108001 - Земельные участки
Начальная цена продажи имущества, руб.	116 403,00 НДС не облагается
Величина повышения начальной цены	11 640,30 руб. (10.00%)
Размер задатка	11 640,30 руб.
Количество заявок	0

Сведения по лоту №61

Статус торгов по лоту	Торги завершены
Наименование лота	Земельный участок с кадастровым номером 69:20:0000026:251, назначение: для сельскохозяйственного производства, площадью 110011.00 кв. м., расположенный по адресу: местоположение установлено относительно ориентира, расположенного за пределами участка. Ориентир д.Вышка. Участок находится примерно в 495 м, по направлению на юго-запад от ориентира. Почтовый адрес ориентира: Тверская область, р-н. Максатихинский, с/п. Трестенское, д. Вышка. Стоимость установлена согласно отчету об оценке
Сведения об имуществе должника, выставяемом на торги, его составе, характеристиках, описание	Земельный участок с кадастровым номером 69:20:0000026:251, назначение: для сельскохозяйственного производства, площадью 110011.00 кв. м., расположенный по адресу: местоположение установлено относительно ориентира, расположенного за пределами участка. Ориентир д.Вышка. Участок находится примерно в 495 м, по направлению на юго-запад от ориентира. Почтовый адрес ориентира: Тверская область, р-н. Максатихинский, с/п. Трестенское, д. Вышка. Стоимость установлена согласно отчету об оценке
Порядок ознакомления с имуществом, выставяемым на торги	Выписка из ЕГРН, отчеты об оценке и правоустанавливающие документы доступны по ссылке: https://drive.google.com/drive/folders/1JhpOhj4WIKtptYHFjMoJSYuQtYFnQ5zk?usp=sharing Доступ к имуществу для ознакомления - свободный.
Классификатор ЕФРСБ *	0108001 - Земельные участки
Начальная цена продажи имущества, руб.	369 637,00 НДС не облагается
Величина повышения начальной цены	36 963,70 руб. (10.00%)
Размер задатка	36 963,70 руб.
Количество заявок	0

Сведения по лоту №62

Статус торгов по лоту	Торги завершены
Наименование лота	Земельный участок с кадастровым номером 69:20:0000026:257, назначение: для сельскохозяйственного производства, площадью 249093.00 кв. м., расположенный по адресу: местоположение установлено относительно ориентира, расположенного за пределами участка. Ориентир д.Вышка. Участок находится примерно в 1220 м, по направлению на юго-восток от ориентира. Почтовый адрес ориентира: Тверская область, р-н. Максатихинский, с/п. Трестенское, д. Вышка. Стоимость установлена согласно отчету об оценке
Сведения об имуществе должника, выставляемом на торги, его составе, характеристиках, описание	Земельный участок с кадастровым номером 69:20:0000026:257, назначение: для сельскохозяйственного производства, площадью 249093.00 кв. м., расположенный по адресу: местоположение установлено относительно ориентира, расположенного за пределами участка. Ориентир д.Вышка. Участок находится примерно в 1220 м, по направлению на юго-восток от ориентира. Почтовый адрес ориентира: Тверская область, р-н. Максатихинский, с/п. Трестенское, д. Вышка. Стоимость установлена согласно отчету об оценке
Порядок ознакомления с имуществом, выставляемым на торги	Выписка из ЕГРН, отчеты об оценке и правоустанавливающие документы доступны по ссылке: https://drive.google.com/drive/folders/1JhpOhj4WIKtptYHFjMoJSYuQtYFnQ5zk?usp=sharing . Доступ к имуществу для ознакомления - свободный.
Классификатор ЕФРСБ *	0108001 - Земельные участки
Начальная цена продажи имущества, руб.	836 952,00 НДС не облагается
Величина повышения начальной цены	83 695,20 руб. (10.00%)
Размер задатка	83 695,20 руб.
Количество заявок	0

Сведения по лоту №63

Статус торгов по лоту	Торги завершены
Наименование лота	Земельный участок с кадастровым номером 69:20:0000023:308, назначение: для сельскохозяйственного производства, площадью 1309972.00 кв. м., расположенный по адресу: местоположение установлено относительно ориентира, расположенного за пределами участка. Ориентир д. Княжево. Участок находится примерно в 150 м, по направлению на юго-восток от ориентира. Почтовый адрес ориентира: Тверская область, р-н. Максатихинский, с/п. Зареченское, д. Княжево. Стоимость установлена согласно отчету об

	оценке Имеются ограничения (обременения права) в виде запрещения регистрации.
Сведения об имуществе должника, выставляемом на торги, его составе, характеристиках, описание	Земельный участок с кадастровым номером 69:20:0000023:308, назначение: для сельскохозяйственного производства, площадью 1309972.00 кв. м., расположенный по адресу: местоположение установлено относительно ориентира, расположенного за пределами участка. Ориентир д. Княжево. Участок находится примерно в 150 м, по направлению на юго-восток от ориентира. Почтовый адрес ориентира: Тверская область, р-н. Максатихинский, с/п. Зареченское, д. Княжево. Стоимость установлена согласно отчету об оценке Имеются ограничения (обременения права) в виде запрещения регистрации.
Порядок ознакомления с имуществом, выставляемым на торги	Выписка из ЕГРН, отчеты об оценке и правоустанавливающие документы доступны по ссылке: https://drive.google.com/drive/folders/1JhpOhj4WIKtptYHFjMoJSYuQtYFnQ5zk?usp=sharing . Доступ к имуществу для ознакомления - свободный.
Классификатор ЕФРСБ *	0108001 - Земельные участки
Начальная цена продажи имущества, руб.	4 060 913,00 НДС не облагается
Величина повышения начальной цены	406 091,30 руб. (10.00%)
Размер задатка	406 091,30 руб.
Количество заявок	0

Сведения по лоту №64

Статус торгов по лоту

Торги завершены

Наименование лота	Земельный участок с кадастровым номером 69:20:0000026:253, назначение: для сельскохозяйственного производства, площадью 292129.00 кв. м., расположенный по адресу: местоположение установлено относительно ориентира, расположенного за пределами участка. Ориентир д.Вышка. Участок находится примерно в 440 м, по направлению на юг от ориентира. Почтовый адрес ориентира: Тверская область, р-н. Максатихинский, с/п. Трестенское, д.Вышка. Стоимость установлена согласно отчету об оценке
Сведения об имуществе должника, выставляемом на торги, его составе, характеристиках, описание	Земельный участок с кадастровым номером 69:20:0000026:253, назначение: для сельскохозяйственного производства, площадью 292129.00 кв. м., расположенный по адресу: местоположение установлено относительно ориентира, расположенного за пределами участка. Ориентир д.Вышка. Участок находится примерно в 440 м, по направлению на юг от ориентира.

	Почтовый адрес ориентира: Тверская область, р-н. Максатихинский, с/п. Трестенское, д.Вышка. Стоимость установлена согласно отчету об оценке
Порядок ознакомления с имуществом, выставляемым на торги	Выписка из ЕГРН, отчеты об оценке и правоустанавливающие документы доступны по ссылке: https://drive.google.com/drive/folders/1JhpOhj4WIKtptYHFjMoJSYuQtYFnQ5zk?usp=sharing . Доступ к имуществу для ознакомления - свободный.
Классификатор ЕФРСБ *	0108001 - Земельные участки
Начальная цена продажи имущества, руб.	981 553,00 НДС не облагается
Величина повышения начальной цены	98 155,30 руб. (10.00%)
Размер задатка	98 155,30 руб.
Количество заявок	0

Сведения по лоту №65

Статус торгов по лоту

Торги завершены

Наименование лота

Земельный участок с кадастровым номером 69:20:0000023:319, назначение: для сельскохозяйственного производства, площадью 82164.00 кв. м., расположенный по адресу: местоположение установлено относительно ориентира, расположенного за пределами участка. Ориентир д. Сидорково. Участок находится примерно в 1620 м, по направлению на юго-запад от ориентира. Почтовый адрес ориентира: Тверская область, р-н. Максатихинский, с/п. Зареченское, д. Сидорково. Стоимость установлена согласно отчету об оценке

Сведения об имуществе должника, выставляемом на торги, его составе, характеристиках, описание

Земельный участок с кадастровым номером 69:20:0000023:319, назначение: для сельскохозяйственного производства, площадью 82164.00 кв. м., расположенный по адресу: местоположение установлено относительно ориентира, расположенного за пределами участка. Ориентир д. Сидорково. Участок находится примерно в 1620 м, по направлению на юго-запад от ориентира. Почтовый адрес ориентира: Тверская область, р-н. Максатихинский, с/п. Зареченское, д. Сидорково. Стоимость установлена согласно отчету об оценке

Порядок ознакомления с имуществом, выставляемым на торги

Выписка из ЕГРН, отчеты об оценке и правоустанавливающие документы доступны по ссылке: <https://drive.google.com/drive/folders/1JhpOhj4WIKtptYHFjMoJSYuQtYFnQ5zk?usp=sharing>. Доступ к имуществу для ознакомления - свободный.

Классификатор ЕФРСБ *

0108001 - Земельные участки

Начальная цена продажи имущества, 272 784,00 НДС не облагается руб.

Величина повышения начальной цены 27 278,40 руб. (10.00%)

Размер задатка 27 278,40 руб.

Количество заявок 0

Сведения по лоту №66

Статус торгов по лоту

Торги завершены

Наименование лота

Земельный участок с кадастровым номером 69:20:0000023:322, назначение: для сельскохозяйственного производства, площадью 444020.00 кв. м., расположенный по адресу: местоположение установлено относительно ориентира, расположенного за пределами участка. Ориентир д. Сидорково. Участок находится примерно в 170 м, по направлению на юг от ориентира. Почтовый адрес ориентира: Тверская область, р-н. Максатихинский, с/п. Зареченское, д. Сидорково. Стоимость установлена согласно отчету об оценке

Сведения об имуществе должника, выставяемом на торги, его составе, характеристиках, описание

Земельный участок с кадастровым номером 69:20:0000023:322, назначение: для сельскохозяйственного производства, площадью 444020.00 кв. м., расположенный по адресу: местоположение установлено относительно ориентира, расположенного за пределами участка. Ориентир д. Сидорково. Участок находится примерно в 170 м, по направлению на юг от ориентира. Почтовый адрес ориентира: Тверская область, р-н. Максатихинский, с/п. Зареченское, д. Сидорково. Стоимость установлена согласно отчету об оценке

Порядок ознакомления с имуществом, выставяемым на торги

Выписка из ЕГРН, отчеты об оценке и правоустанавливающие документы доступны по ссылке: <https://drive.google.com/drive/folders/1JhpOhj4WIKtptYHFjMoJSYuQtYFnQ5zk?usp=sharing>. Доступ к имуществу для ознакомления - свободный.

Классификатор ЕФРСБ *

0108001 - Земельные участки

Начальная цена продажи имущества, руб.

1 491 907,00 НДС не облагается

Величина повышения начальной цены 149 190,70 руб. (10.00%)

Размер задатка 149 190,70 руб.

Количество заявок 0

Сведения по лоту №67

Статус торгов по лоту

Торги завершены

Земельный участок с кадастровым номером 69:20:

Наименование лота	0000023:317, назначение: для сельскохозяйственного производства, площадью 15387.00 кв. м., расположенный по адресу: местоположение установлено относительно ориентира, расположенного за пределами участка. Ориентир д. Княжево. Участок находится примерно в 2150 м, по направлению на восток от ориентира. Почтовый адрес ориентира: Тверская область, р-н. Максатихинский, с/п. Зареченское, д.Княжево. Стоимость установлена согласно отчету об оценке
Сведения об имуществе должника, выставляемом на торги, его составе, характеристиках, описание	Земельный участок с кадастровым номером 69:20:0000023:317, назначение: для сельскохозяйственного производства, площадью 15387.00 кв. м., расположенный по адресу: местоположение установлено относительно ориентира, расположенного за пределами участка. Ориентир д. Княжево. Участок находится примерно в 2150 м, по направлению на восток от ориентира. Почтовый адрес ориентира: Тверская область, р-н. Максатихинский, с/п. Зареченское, д.Княжево. Стоимость установлена согласно отчету об оценке
Порядок ознакомления с имуществом, выставляемым на торги	Выписка из ЕГРН, отчеты об оценке и правоустанавливающие документы доступны по ссылке: https://drive.google.com/drive/folders/1JhpOhj4WIKtptYHFjMoJSYuQtYFnQ5zk?usp=sharing . Доступ к имуществу для ознакомления - свободный.
Классификатор ЕФРСБ *	0108001 - Земельные участки
Начальная цена продажи имущества, руб.	51 085,00 НДС не облагается
Величина повышения начальной цены	5 108,50 руб. (10.00%)
Размер задатка	5 108,50 руб.
Количество заявок	0

Сведения по лоту №68

Статус торгов по лоту	Торги завершены
Наименование лота	Земельный участок с кадастровым номером 69:20:0000023:309, назначение: для сельскохозяйственного производства, площадью 51065.00 кв. м., расположенный по адресу: местоположение установлено относительно ориентира, расположенного за пределами участка. Ориентир д. Княжево. Участок находится примерно в 1600 м, по направлению на юг от ориентира. Почтовый адрес ориентира: Тверская область, р-н. Максатихинский, с/п. Зареченское, д.Княжево. Стоимость установлена согласно отчету об оценке
	Земельный участок с кадастровым номером 69:20:0000023:309, назначение: для сельскохозяйственного

Сведения об имуществе должника, выставляемом на торги, его составе, характеристиках, описание	производства, площадью 51065.00 кв. м., расположенный по адресу: местоположение установлено относительно ориентира, расположенного за пределами участка. Ориентир д. Княжево. Участок находится примерно в 1600 м, по направлению на юг от ориентира. Почтовый адрес ориентира: Тверская область, р-н. Максатихинский, с/п. Зареченское, д.Княжево. Стоимость установлена согласно отчету об оценке
Порядок ознакомления с имуществом, выставляемым на торги	Выписка из ЕГРН, отчеты об оценке и правоустанавливающие документы доступны по ссылке: https://drive.google.com/drive/folders/1JhpOhj4WIKtptYHFjMoJSYuQtYFnQ5zk?usp=sharing . Доступ к имуществу для ознакомления - свободный.
Классификатор ЕФРСБ *	0108001 - Земельные участки
Начальная цена продажи имущества, руб.	169 536,00 НДС не облагается
Величина повышения начальной цены	16 953,60 руб. (10.00%)
Размер задатка	16 953,60 руб.
Количество заявок	0

Сведения по лоту №69

Статус торгов по лоту

Торги завершены

Наименование лота	Земельный участок с кадастровым номером 69:20:0000023:321, назначение: для сельскохозяйственного производства, площадью 36986.00 кв. м., расположенный по адресу: местоположение установлено относительно ориентира, расположенного за пределами участка. Ориентир д. Сидорково. Участок находится примерно в 1400 м, по направлению на юг от ориентира. Почтовый адрес ориентира: Тверская область, р-н. Максатихинский, с/п. Зареченское, д.Сидорково. Стоимость установлена согласно отчету об оценке
Сведения об имуществе должника, выставляемом на торги, его составе, характеристиках, описание	Земельный участок с кадастровым номером 69:20:0000023:321, назначение: для сельскохозяйственного производства, площадью 36986.00 кв. м., расположенный по адресу: местоположение установлено относительно ориентира, расположенного за пределами участка. Ориентир д. Сидорково. Участок находится примерно в 1400 м, по направлению на юг от ориентира. Почтовый адрес ориентира: Тверская область, р-н. Максатихинский, с/п. Зареченское, д.Сидорково. Стоимость установлена согласно отчету об оценке
Порядок ознакомления с имуществом,	Выписка из ЕГРН, отчеты об оценке и правоустанавливающие документы доступны по ссылке: https://drive.google.com/drive/folders

выставляемым на торги	/1JhpOhj4WIKtptYHFjMoJSYuQtYFnQ5zk?usp=sharing. Доступ к имуществу для ознакомления - свободный.
Классификатор ЕФРСБ *	0108001 - Земельные участки
Начальная цена продажи имущества, руб.	122 794,00 НДС не облагается
Величина повышения начальной цены	12 279,40 руб. (10.00%)
Размер задатка	12 279,40 руб.
Количество заявок	0

Сведения по лоту №70

Статус торгов по лоту	Торги завершены
Наименование лота	Земельный участок с кадастровым номером 69:20:0000023:323, назначение: для сельскохозяйственного производства, площадью 427624.00 кв. м., расположенный по адресу: местоположение установлено относительно ориентира, расположенного за пределами участка. Ориентир д. Сидорково. Участок находится примерно в примыкает, по направлению на юго-восток от ориентира. Почтовый адрес ориентира: Тверская область, р-н. Максатихинский, с/п.Зареченское, д. Сидорково. Стоимость установлена согласно отчету об оценке
Сведения об имуществе должника, выставляемом на торги, его составе, характеристиках, описание	Земельный участок с кадастровым номером 69:20:0000023:323, назначение: для сельскохозяйственного производства, площадью 427624.00 кв. м., расположенный по адресу: местоположение установлено относительно ориентира, расположенного за пределами участка. Ориентир д. Сидорково. Участок находится примерно в примыкает, по направлению на юго-восток от ориентира. Почтовый адрес ориентира: Тверская область, р-н. Максатихинский, с/п.Зареченское, д. Сидорково. Стоимость установлена согласно отчету об оценке
Порядок ознакомления с имуществом, выставляемым на торги	Выписка из ЕГРН, отчеты об оценке и правоустанавливающие документы доступны по ссылке: https://drive.google.com/drive/folders/1JhpOhj4WIKtptYHFjMoJSYuQtYFnQ5zk?usp=sharing . Доступ к имуществу для ознакомления - свободный.
Классификатор ЕФРСБ *	0108001 - Земельные участки
Начальная цена продажи имущества, руб.	1 436 817,00 НДС не облагается
Величина повышения начальной цены	143 681,70 руб. (10.00%)
Размер задатка	143 681,70 руб.
Количество заявок	0

Сведения по лоту №71

Статус торгов по лоту

Торги завершены

Наименование лота

Земельный участок с кадастровым номером 69:20:0000023:304, назначение: для сельскохозяйственного производства, площадью 12936.00 кв. м., расположенный по адресу: местоположение установлено относительно ориентира, расположенного за пределами участка. Ориентир д. Княжево. Участок находится примерно в 950 м, по направлению на юг от ориентира. Почтовый адрес ориентира: Тверская область, р-н. Максатихинский, с/п. Зареченское, д.Княжево. Стоимость установлена согласно отчету об оценке

Сведения об имуществе должника, выставляемом на торги, его составе, характеристиках, описание

Земельный участок с кадастровым номером 69:20:0000023:304, назначение: для сельскохозяйственного производства, площадью 12936.00 кв. м., расположенный по адресу: местоположение установлено относительно ориентира, расположенного за пределами участка. Ориентир д. Княжево. Участок находится примерно в 950 м, по направлению на юг от ориентира. Почтовый адрес ориентира: Тверская область, р-н. Максатихинский, с/п. Зареченское, д.Княжево. Стоимость установлена согласно отчету об оценке

Порядок ознакомления с имуществом, выставляемым на торги

Выписка из ЕГРН, отчеты об оценке и правоустанавливающие документы доступны по ссылке: <https://drive.google.com/drive/folders/1JhpOhj4WIKtptYHFjMoJSYuQtYFnQ5zk?usp=sharing>. Доступ к имуществу для ознакомления - свободный.

Классификатор ЕФРСБ *

0108001 - Земельные участки

Начальная цена продажи имущества, руб.

42 948,00 НДС не облагается

Величина повышения начальной цены

4 294,80 руб. (10.00%)

Размер задатка

4 294,80 руб.

Количество заявок

0

Сведения по лоту №72

Статус торгов по лоту

Торги завершены

Наименование лота

Земельный участок с кадастровым номером 69:20:0000023:313, назначение: для сельскохозяйственного производства, площадью 322021.00 кв. м., расположенный по адресу: Тверская область, р-н. Максатихинский, с/п.Зареченское, д. Сидорково. Стоимость установлена согласно отчету об оценке

Земельный участок с кадастровым номером 69:20:0000023:313, назначение: для сельскохозяйственного

Сведения об имуществе должника, выставляемом на торги, его составе, характеристиках, описание	производства, площадью 322021.00 кв. м., расположенный по адресу: Тверская область, р-н. Максатихинский, с/п.Зареченское, д. Сидорково. Стоимость установлена согласно отчету об оценке
Порядок ознакомления с имуществом, выставляемым на торги	Выписка из ЕГРН, отчеты об оценке и правоустанавливающие документы доступны по ссылке: https://drive.google.com/drive/folders/1JhpOhj4WIKtptYHFjMoJSYuQtYFnQ5zk?usp=sharing . Доступ к имуществу для ознакомления - свободный.
Классификатор ЕФРСБ *	0108001 - Земельные участки
Начальная цена продажи имущества, руб.	1 081 991,00 НДС не облагается
Величина повышения начальной цены	108 199,10 руб. (10.00%)
Размер задатка	108 199,10 руб.
Количество заявок	0

Сведения по лоту №73

Статус торгов по лоту	Торги завершены
Наименование лота	Земельный участок с кадастровым номером 69:20:0000023:311, назначение: для сельскохозяйственного производства, площадью 77092.00 кв. м., расположенный по адресу: местоположение установлено относительно ориентира, расположенного за пределами участка. Ориентир д. Княжево. Участок находится примерно в 100 м, по направлению на юг от ориентира. Почтовый адрес ориентира: Тверская область, р-н. Максатихинский, с/п. Зареченское, д.Княжево. Стоимость установлена согласно отчету об оценке
Сведения об имуществе должника, выставляемом на торги, его составе, характеристиках, описание	Земельный участок с кадастровым номером 69:20:0000023:311, назначение: для сельскохозяйственного производства, площадью 77092.00 кв. м., расположенный по адресу: местоположение установлено относительно ориентира, расположенного за пределами участка. Ориентир д. Княжево. Участок находится примерно в 100 м, по направлению на юг от ориентира. Почтовый адрес ориентира: Тверская область, р-н. Максатихинский, с/п. Зареченское, д.Княжево. Стоимость установлена согласно отчету об оценке
Порядок ознакомления с имуществом, выставляемым на торги	Выписка из ЕГРН, отчеты об оценке и правоустанавливающие документы доступны по ссылке: https://drive.google.com/drive/folders/1JhpOhj4WIKtptYHFjMoJSYuQtYFnQ5zk?usp=sharing . Доступ к имуществу для ознакомления - свободный.
Классификатор ЕФРСБ *	0108001 - Земельные участки

Начальная цена продажи имущества, 255 945,00 НДС не облагается руб.

Величина повышения начальной цены 25 594,50 руб. (10.00%)

Размер задатка 25 594,50 руб.

Количество заявок 0

Сведения по лоту №74

Статус торгов по лоту

Торги завершены

Наименование лота

Земельный участок с кадастровым номером 69:20:0000023:307, назначение: для сельскохозяйственного производства, площадью 20546.00 кв. м., расположенный по адресу: местоположение установлено относительно ориентира, расположенного за пределами участка. Ориентир д. Княжево. Участок находится примерно в 150 м, по направлению на юг от ориентира. Почтовый адрес ориентира: Тверская область, р-н. Максатихинский, с/п. Зареченское, д.Княжево. Стоимость установлена согласно отчету об оценке

Сведения об имуществе должника, выставяемом на торги, его составе, характеристиках, описание

Земельный участок с кадастровым номером 69:20:0000023:307, назначение: для сельскохозяйственного производства, площадью 20546.00 кв. м., расположенный по адресу: местоположение установлено относительно ориентира, расположенного за пределами участка. Ориентир д. Княжево. Участок находится примерно в 150 м, по направлению на юг от ориентира. Почтовый адрес ориентира: Тверская область, р-н. Максатихинский, с/п. Зареченское, д.Княжево. Стоимость установлена согласно отчету об оценке

Порядок ознакомления с имуществом, выставяемым на торги

Выписка из ЕГРН, отчеты об оценке и правоустанавливающие документы доступны по ссылке: <https://drive.google.com/drive/folders/1JhpOhj4WIKtptYHFjMoJSYuQtYFnQ5zk?usp=sharing>. Доступ к имуществу для ознакомления - свободный.

Классификатор ЕФРСБ *

0108001 - Земельные участки

Начальная цена продажи имущества, 68 213,00 НДС не облагается руб.

Величина повышения начальной цены 6 821,30 руб. (10.00%)

Размер задатка 6 821,30 руб.

Количество заявок 0

Сведения по лоту №75

Статус торгов по лоту

Торги завершены

Земельный участок с кадастровым номером 69:20:0000023:312, назначение: для сельскохозяйственного производства, площадью 147016.00 кв. м.,

Наименование лота	расположенный по адресу: Тверская область, р-н. Максатихинский, с/п.Зареченское, д. Княжево. Стоимость установлена согласно отчету об оценке
Сведения об имуществе должника, выставляемом на торги, его составе, характеристиках, описание	Земельный участок с кадастровым номером 69:20:0000023:312, назначение: для сельскохозяйственного производства, площадью 147016.00 кв. м., расположенный по адресу: Тверская область, р-н. Максатихинский, с/п.Зареченское, д. Княжево. Стоимость установлена согласно отчету об оценке
Порядок ознакомления с имуществом, выставляемым на торги	Выписка из ЕГРН, отчеты об оценке и правоустанавливающие документы доступны по ссылке: https://drive.google.com/drive/folders/1JhpOhj4WIKtptYHFjMoJSYuQtYFnQ5zk?usp=sharing . Доступ к имуществу для ознакомления - свободный.
Классификатор ЕФРСБ *	0108001 - Земельные участки
Начальная цена продажи имущества, руб.	493 974,00 НДС не облагается
Величина повышения начальной цены	49 397,40 руб. (10.00%)
Размер задатка	49 397,40 руб.
Количество заявок	0

Сведения по лоту №76

Статус торгов по лоту	Торги завершены
Наименование лота	Земельный участок с кадастровым номером 69:20:0000023:306, назначение: для сельскохозяйственного производства, площадью 387315.00 кв. м., расположенный по адресу: местоположение установлено относительно ориентира, расположенного за пределами участка. Ориентир д. Княжево. Участок находится примерно в 130 м, по направлению на юг от ориентира. Почтовый адрес ориентира: Тверская область, р-н. Максатихинский, с/п. Зареченское, д.Княжево. Стоимость установлена согласно отчету об оценке
Сведения об имуществе должника, выставляемом на торги, его составе, характеристиках, описание	Земельный участок с кадастровым номером 69:20:0000023:306, назначение: для сельскохозяйственного производства, площадью 387315.00 кв. м., расположенный по адресу: местоположение установлено относительно ориентира, расположенного за пределами участка. Ориентир д. Княжево. Участок находится примерно в 130 м, по направлению на юг от ориентира. Почтовый адрес ориентира: Тверская область, р-н. Максатихинский, с/п. Зареченское, д.Княжево. Стоимость установлена согласно отчету об оценке
	Выписка из ЕГРН, отчеты об оценке и правоустанавливающие документы доступны по ссылке:

Порядок ознакомления с имуществом, выставляемым на торги	https://drive.google.com/drive/folders/1JhpOhj4WIKtptYHFjMoJSYuQtYFnQ5zk?usp=sharing Доступ к имуществу для ознакомления - свободный.
Классификатор ЕФРСБ *	0108001 - Земельные участки
Начальная цена продажи имущества, руб.	1 301 378,00 НДС не облагается
Величина повышения начальной цены	130 137,80 руб. (10.00%)
Размер задатка	130 137,80 руб.
Количество заявок	0

Сведения по лоту №77

Статус торгов по лоту	Торги завершены
Наименование лота	Земельный участок с кадастровым номером 69:20:0000023:324, назначение: для сельскохозяйственного производства, площадью 89203.00 кв. м., расположенный по адресу: Тверская область, р-н. Максатихинский, с/п. Зареченское, д. Сидорково. Стоимость установлена согласно отчету об оценке
Сведения об имуществе должника, выставляемом на торги, его составе, характеристиках, описание	Земельный участок с кадастровым номером 69:20:0000023:324, назначение: для сельскохозяйственного производства, площадью 89203.00 кв. м., расположенный по адресу: Тверская область, р-н. Максатихинский, с/п. Зареченское, д. Сидорково. Стоимость установлена согласно отчету об оценке
Порядок ознакомления с имуществом, выставляемым на торги	Выписка из ЕГРН, отчеты об оценке и правоустанавливающие документы доступны по ссылке: https://drive.google.com/drive/folders/1JhpOhj4WIKtptYHFjMoJSYuQtYFnQ5zk?usp=sharing Доступ к имуществу для ознакомления - свободный.
Классификатор ЕФРСБ *	0108001 - Земельные участки
Начальная цена продажи имущества, руб.	296 154,00 НДС не облагается
Величина повышения начальной цены	29 615,40 руб. (10.00%)
Размер задатка	29 615,40 руб.
Количество заявок	0

Сведения по лоту №78

Статус торгов по лоту	Торги завершены
Наименование лота	Земельный участок с кадастровым номером 69:20:0000023:327, назначение: для сельскохозяйственного производства, площадью 108649.00 кв. м., расположенный по адресу: Тверская область, р-н.

	Максатихинский, с/п.Зареченское, д. Сидорково. Стоимость установлена согласно отчету об оценке
Сведения об имуществе должника, выставляемом на торги, его составе, характеристиках, описание	Земельный участок с кадастровым номером 69:20:0000023:327, назначение: для сельскохозяйственного производства, площадью 108649.00 кв. м., расположенный по адресу: Тверская область, р-н. Максатихинский, с/п.Зареченское, д. Сидорково. Стоимость установлена согласно отчету об оценке
Порядок ознакомления с имуществом, выставляемым на торги	Выписка из ЕГРН, отчеты об оценке и правоустанавливающие документы доступны по ссылке: https://drive.google.com/drive/folders/1JhpOhj4WIKtptYHFjMoJSYuQtYFnQ5zk?usp=sharing . Доступ к имуществу для ознакомления - свободный.
Классификатор ЕФРСБ *	0108001 - Земельные участки
Начальная цена продажи имущества, руб.	365 061,00 НДС не облагается
Величина повышения начальной цены	36 506,10 руб. (10.00%)
Размер задатка	36 506,10 руб.
Количество заявок	0

Сведения по лоту №79

Статус торгов по лоту

Торги завершены

Наименование лота	Земельный участок с кадастровым номером 69:20:0000023:326, назначение: для сельскохозяйственного производства, площадью 80949.00 кв. м., расположенный по адресу: местоположение установлено относительно ориентира, расположенного за пределами участка. Ориентир д. Сидорково. Участок находится примерно в 630 м, по направлению на юго-восток от ориентира. Почтовый адрес ориентира: Тверская область, р-н. Максатихинский, с/п. Зареченское, д. Сидорково. Стоимость установлена согласно отчету об оценке
Сведения об имуществе должника, выставляемом на торги, его составе, характеристиках, описание	Земельный участок с кадастровым номером 69:20:0000023:326, назначение: для сельскохозяйственного производства, площадью 80949.00 кв. м., расположенный по адресу: местоположение установлено относительно ориентира, расположенного за пределами участка. Ориентир д. Сидорково. Участок находится примерно в 630 м, по направлению на юго-восток от ориентира. Почтовый адрес ориентира: Тверская область, р-н.

	Максатихинский, с/п. Зареченское, д. Сидорково. Стоимость установлена согласно отчету об оценке
Порядок ознакомления с имуществом, выставляемым на торги	Выписка из ЕГРН, отчеты об оценке и правоустанавливающие документы доступны по ссылке: https://drive.google.com/drive/folders/1JhpOhj4WIKtptYHFjMoJSYuQtYFnQ5zk?usp=sharing . Доступ к имуществу для ознакомления - свободный.
Классификатор ЕФРСБ *	0108001 - Земельные участки
Начальная цена продажи имущества, руб.	268 751,00 НДС не облагается
Величина повышения начальной цены	26 875,10 руб. (10.00%)
Размер задатка	26 875,10 руб.
Количество заявок	0

Сведения по лоту №80

Статус торгов по лоту	Торги завершены
Наименование лота	Земельный участок с кадастровым номером 69:20:0000023:315, назначение: для сельскохозяйственного производства, площадью 104111.00 кв. м., расположенный по адресу: Тверская область, р-н. Максатихинский, с/п.Зареченское, д. Княжево. Стоимость установлена согласно отчету об оценке
Сведения об имуществе должника, выставляемом на торги, его составе, характеристиках, описание	Земельный участок с кадастровым номером 69:20:0000023:315, назначение: для сельскохозяйственного производства, площадью 104111.00 кв. м., расположенный по адресу: Тверская область, р-н. Максатихинский, с/п.Зареченское, д. Княжево. Стоимость установлена согласно отчету об оценке
Порядок ознакомления с имуществом, выставляемым на торги	Выписка из ЕГРН, отчеты об оценке и правоустанавливающие документы доступны по ссылке: https://drive.google.com/drive/folders/1JhpOhj4WIKtptYHFjMoJSYuQtYFnQ5zk?usp=sharing . Доступ к имуществу для ознакомления - свободный.
Классификатор ЕФРСБ *	0108001 - Земельные участки
Начальная цена продажи имущества, руб.	349 813,00 НДС не облагается
Величина повышения начальной цены	34 981,30 руб. (10.00%)
Размер задатка	34 981,30 руб.
Количество заявок	0

Сведения по лоту №81

Статус торгов по лоту	Торги завершены
	Земельный участок с кадастровым номером 69:20:

Наименование лота	0000023:310, назначение: для сельскохозяйственного производства, площадью 67625.00 кв. м., расположенный по адресу: местоположение установлено относительно ориентира, расположенного за пределами участка. Ориентир д. Кяжево. Участок находится примерно в 1600 м, по направлению на юг от ориентира. Почтовый адрес ориентира: Тверская область, р-н. Максатихинский, с/п. Зареченское, д.Княжево. Стоимость установлена согласно отчету об оценке
Сведения об имуществе должника, выставляемом на торги, его составе, характеристиках, описание	Земельный участок с кадастровым номером 69:20:0000023:310, назначение: для сельскохозяйственного производства, площадью 67625.00 кв. м., расположенный по адресу: местоположение установлено относительно ориентира, расположенного за пределами участка. Ориентир д. Кяжево. Участок находится примерно в 1600 м, по направлению на юг от ориентира. Почтовый адрес ориентира: Тверская область, р-н. Максатихинский, с/п. Зареченское, д.Княжево. Стоимость установлена согласно отчету об оценке
Порядок ознакомления с имуществом, выставляемым на торги	Выписка из ЕГРН, отчеты об оценке и правоустанавливающие документы доступны по ссылке: https://drive.google.com/drive/folders/1JhpOhj4WIKtptYHFjMoJSYuQtYFnQ5zk?usp=sharing . Доступ к имуществу для ознакомления - свободный.
Классификатор ЕФРСБ *	0108001 - Земельные участки
Начальная цена продажи имущества, руб.	224 515,00 НДС не облагается
Величина повышения начальной цены	22 451,50 руб. (10.00%)
Размер задатка	22 451,50 руб.
Количество заявок	0

Сведения по лоту №82

Статус торгов по лоту	Торги завершены
Наименование лота	Земельный участок с кадастровым номером 69:20:0000023:316, назначение: для сельскохозяйственного производства, площадью 260828.00 кв. м., расположенный по адресу: Тверская область, р-н. Максатихинский, с/п.Зареченское, д. Княжево. Стоимость установлена согласно отчету об оценке.
Сведения об имуществе должника, выставляемом на торги, его составе, характеристиках, описание	Земельный участок с кадастровым номером 69:20:0000023:316, назначение: для сельскохозяйственного производства, площадью 260828.00 кв. м., расположенный по адресу: Тверская область, р-н. Максатихинский, с/п.Зареченское, д. Княжево. Стоимость установлена согласно отчету об оценке.

Порядок ознакомления с имуществом, выставляемым на торги	Выписка из ЕГРН, отчеты об оценке и правоустанавливающие документы доступны по ссылке: https://drive.google.com/drive/folders/1JhpOhj4WIKtptYHFjMoJSYuQtYFnQ5zk?usp=sharing . Доступ к имуществу для ознакомления - свободный.
Классификатор ЕФРСБ *	0108001 - Земельные участки
Начальная цена продажи имущества, руб.	876 382,00 НДС не облагается
Величина повышения начальной цены	87 638,20 руб. (10.00%)
Размер задатка	87 638,20 руб.
Количество заявок	0

Сведения по лоту №83

Статус торгов по лоту	Торги завершены
Наименование лота	Земельный участок с кадастровым номером 69:10:0000024:1180, назначение: для сельскохозяйственного производства, площадью 1122086.00 кв. м., расположенный по адресу: местоположение установлено относительно ориентира, расположенного за пределами участка. Ориентир д. Опарино. Участок находится примерно в 500 м, по направлению на юго-восток от ориентира. Почтовый адрес ориентира: Тверская область, р-н. Калининский, с/п. Никулинское, д. Опарино. Стоимость установлена согласно отчету об оценке. Имеются ограничения (обременения права) в виде запрещения регистрации.
Сведения об имуществе должника, выставляемом на торги, его составе, характеристиках, описание	Земельный участок с кадастровым номером 69:10:0000024:1180, назначение: для сельскохозяйственного производства, площадью 1122086.00 кв. м., расположенный по адресу: местоположение установлено относительно ориентира, расположенного за пределами участка. Ориентир д. Опарино. Участок находится примерно в 500 м, по направлению на юго-восток от ориентира. Почтовый адрес ориентира: Тверская область, р-н. Калининский, с/п. Никулинское, д. Опарино. Стоимость установлена согласно отчету об оценке. Имеются ограничения (обременения права) в виде запрещения регистрации.
Порядок ознакомления с имуществом, выставляемым на торги	Выписка из ЕГРН, отчеты об оценке и правоустанавливающие документы доступны по ссылке: https://drive.google.com/drive/folders/1JhpOhj4WIKtptYHFjMoJSYuQtYFnQ5zk?usp=sharing . Доступ к имуществу для ознакомления - свободный.
Классификатор ЕФРСБ *	0108001 - Земельные участки
Начальная цена продажи имущества,	

руб.	46 072 851,00 НДС не облагается
Величина повышения начальной цены	4 607 285,10 руб. (10.00%)
Размер задатка	4 607 285,10 руб.
Количество заявок	0

Сведения по лоту №84

Статус торгов по лоту	Торги завершены
Наименование лота	Земельный участок с кадастровым номером 69:20:0000023:320, назначение: для сельскохозяйственного производства, площадью 320123.00 кв. м., расположенный по адресу: местоположение установлено относительно ориентира, расположенного за пределами участка. Ориентир д. Сидорково. Участок находится примерно в 800 м, по направлению на юго-запад от ориентира. Почтовый адрес ориентира: Тверская область, р-н. Максатихинский, с/п. Зареченское, д. Сидорково. Стоимость установлена согласно отчету об оценке
Сведения об имуществе должника, выставленном на торги, его составе, характеристиках, описание	Земельный участок с кадастровым номером 69:20:0000023:320, назначение: для сельскохозяйственного производства, площадью 320123.00 кв. м., расположенный по адресу: местоположение установлено относительно ориентира, расположенного за пределами участка. Ориентир д. Сидорково. Участок находится примерно в 800 м, по направлению на юго-запад от ориентира. Почтовый адрес ориентира: Тверская область, р-н. Максатихинский, с/п. Зареченское, д. Сидорково. Стоимость установлена согласно отчету об оценке
Порядок ознакомления с имуществом, выставленным на торги	Выписка из ЕГРН, отчеты об оценке и правоустанавливающие документы доступны по ссылке: https://drive.google.com/drive/folders/1JhpOhj4WIKtptYHFjMoJSYuQtYFnQ5zk?usp=sharing . Доступ к имуществу для ознакомления - свободный.
Классификатор ЕФРСБ *	0108001 - Земельные участки
Начальная цена продажи имущества, руб.	1 075 613,00 НДС не облагается
Величина повышения начальной цены	107 561,30 руб. (10.00%)
Размер задатка	107 561,30 руб.
Количество заявок	0

Сведения по лоту №85

Статус торгов по лоту	Торги завершены
	Земельный участок с кадастровым номером 69:20:0000023:314, назначение: для сельскохозяйственного

Наименование лота	производства, площадью 62002.00 кв. м., расположенный по адресу: Тверская область, р-н. Максатихинский, с/п. Зареченское, д. Княжево. Стоимость установлена согласно отчету об оценке
Сведения об имуществе должника, выставляемом на торги, его составе, характеристиках, описание	Земельный участок с кадастровым номером 69:20:0000023:314, назначение: для сельскохозяйственного производства, площадью 62002.00 кв. м., расположенный по адресу: Тверская область, р-н. Максатихинский, с/п. Зареченское, д. Княжево. Стоимость установлена согласно отчету об оценке
Порядок ознакомления с имуществом, выставляемым на торги	Выписка из ЕГРН, отчеты об оценке и правоустанавливающие документы доступны по ссылке: https://drive.google.com/drive/folders/1JhpOhj4WIKtptYHFjMoJSYuQtYFnQ5zk?usp=sharing . Доступ к имуществу для ознакомления - свободный.
Классификатор ЕФРСБ *	0108001 - Земельные участки
Начальная цена продажи имущества, руб.	205 847,00 НДС не облагается
Величина повышения начальной цены	20 584,70 руб. (10.00%)
Размер задатка	20 584,70 руб.
Количество заявок	0

Сведения по лоту №86

Статус торгов по лоту

Торги завершены

Наименование лота	Земельный участок с кадастровым номером 69:20:0000023:318, назначение: для сельскохозяйственного производства, площадью 928243.00 кв. м., расположенный по адресу: местоположение установлено относительно ориентира, расположенного за пределами участка. Ориентир д. Сидорково. Участок находится примерно в 840 м, по направлению на юго-запад от ориентира. Почтовый адрес ориентира: Тверская область, р-н. Максатихинский, с/п. Зареченское, д. Сидорково. Стоимость установлена согласно отчету об оценке
Сведения об имуществе должника, выставляемом на торги, его составе, характеристиках, описание	Земельный участок с кадастровым номером 69:20:0000023:318, назначение: для сельскохозяйственного производства, площадью 928243.00 кв. м., расположенный по адресу: местоположение установлено относительно ориентира, расположенного за пределами участка. Ориентир д. Сидорково. Участок находится примерно в 840 м, по направлению на юго-запад от ориентира. Почтовый адрес ориентира: Тверская область,

	р-н. Максатихинский, с/п. Зареченское, д. Сидорково. Стоимость установлена согласно отчету об оценке
Порядок ознакомления с имуществом, выставляемым на торги	Выписка из ЕГРН, отчеты об оценке и правоустанавливающие документы доступны по ссылке: https://drive.google.com/drive/folders/1JhpOhj4WIKtptYHFjMoJSYuQtYFnQ5zk?usp=sharing . Доступ к имуществу для ознакомления - свободный.
Классификатор ЕФРСБ *	0108001 - Земельные участки
Начальная цена продажи имущества, руб.	3 118 896,00 НДС не облагается
Величина повышения начальной цены	311 889,60 руб. (10.00%)
Размер задатка	311 889,60 руб.
Количество заявок	0

Сведения по лоту №87

Статус торгов по лоту

Торги завершены

Наименование лота

Земельный участок с кадастровым номером 69:20:0000023:340, назначение: для сельскохозяйственного производства, площадью 78031.00 кв. м., расположенный по адресу: местоположение установлено относительно ориентира, расположенного за пределами участка. Ориентир д. Княжево. Участок находится примерно в 1000 м, по направлению на юг от ориентира. Почтовый адрес ориентира: Тверская область, р-н. Максатихинский, с/п. Зареченское, д.Княжево. Стоимость установлена согласно отчету об оценке

Сведения об имуществе должника, выставляемом на торги, его составе, характеристиках, описание

Земельный участок с кадастровым номером 69:20:0000023:340, назначение: для сельскохозяйственного производства, площадью 78031.00 кв. м., расположенный по адресу: местоположение установлено относительно ориентира, расположенного за пределами участка. Ориентир д. Княжево. Участок находится примерно в 1000 м, по направлению на юг от ориентира. Почтовый адрес ориентира: Тверская область, р-н. Максатихинский, с/п. Зареченское, д.Княжево. Стоимость установлена согласно отчету об оценке

Порядок ознакомления с имуществом, выставляемым на торги

Выписка из ЕГРН, отчеты об оценке и правоустанавливающие документы доступны по ссылке: <https://drive.google.com/drive/folders/1JhpOhj4WIKtptYHFjMoJSYuQtYFnQ5zk?usp=sharing>. Доступ к имуществу для ознакомления - свободный.

Классификатор ЕФРСБ *

0108001 - Земельные участки

Начальная цена продажи имущества, руб.

259 063,00 НДС не облагается

Величина повышения начальной цены	25 906,30 руб. (10.00%)
Размер задатка	25 906,30 руб.
Количество заявок	0

Сведения по лоту №88

Статус торгов по лоту	Торги завершены
Наименование лота	Земельный участок с кадастровым номером 69:20:0000023:325, назначение: для сельскохозяйственного производства, площадью 57784.00 кв. м., расположенный по адресу: местоположение установлено относительно ориентира, расположенного за пределами участка. Ориентир д. Сидорково. Участок находится примерно в 580 м, по направлению на юго-восток от ориентира. Почтовый адрес ориентира: Тверская область, р-н. Максатихинский, Зареченское, д.Сидорково. Стоимость установлена согласно отчету об оценке
Сведения об имуществе должника, выставляемом на торги, его составе, характеристиках, описание	Земельный участок с кадастровым номером 69:20:0000023:325, назначение: для сельскохозяйственного производства, площадью 57784.00 кв. м., расположенный по адресу: местоположение установлено относительно ориентира, расположенного за пределами участка. Ориентир д. Сидорково. Участок находится примерно в 580 м, по направлению на юго-восток от ориентира. Почтовый адрес ориентира: Тверская область, р-н. Максатихинский, Зареченское, д.Сидорково. Стоимость установлена согласно отчету об оценке
Порядок ознакомления с имуществом, выставляемым на торги	Выписка из ЕГРН, отчеты об оценке и правоустанавливающие документы доступны по ссылке: https://drive.google.com/drive/folders/1JhpOhj4WIKtptYHFjMoJSYuQtYFnQ5zk?usp=sharing . Доступ к имуществу для ознакомления - свободный.
Классификатор ЕФРСБ *	0108001 - Земельные участки
Начальная цена продажи имущества, руб.	191 843,00 НДС не облагается
Величина повышения начальной цены	19 184,30 руб. (10.00%)
Размер задатка	19 184,30 руб.
Количество заявок	0

Сведения по лоту №89

Статус торгов по лоту	Торги завершены
	Земельный участок с кадастровым номером 69:20:0000029:1, назначение: для сельскохозяйственного производства, площадью 214357.00 кв. м., расположенный по адресу: местоположение установлено относительно ориентира, расположенного за пределами

Наименование лота	участка. Ориентир д. Сидорково. Участок находится примерно в 410 м, по направлению на юго-запад от ориентира. Почтовый адрес ориентира: Тверская область, р-н. Максатихинский, с/п. Зареченское, д. Сидорково. Стоимость установлена согласно отчету об оценке
Сведения об имуществе должника, выставляемом на торги, его составе, характеристиках, описание	Земельный участок с кадастровым номером 69:20:0000029:1, назначение: для сельскохозяйственного производства, площадью 214357.00 кв. м., расположенный по адресу: местоположение установлено относительно ориентира, расположенного за пределами участка. Ориентир д. Сидорково. Участок находится примерно в 410 м, по направлению на юго-запад от ориентира. Почтовый адрес ориентира: Тверская область, р-н. Максатихинский, с/п. Зареченское, д. Сидорково. Стоимость установлена согласно отчету об оценке
Порядок ознакомления с имуществом, выставляемым на торги	Выписка из ЕГРН, отчеты об оценке и правоустанавливающие документы доступны по ссылке: https://drive.google.com/drive/folders/1JhpOhj4WIKtptYHFjMoJSYuQtYFnQ5zk?usp=sharing . Доступ к имуществу для ознакомления - свободный.
Классификатор ЕФРСБ *	0108001 - Земельные участки
Начальная цена продажи имущества, руб.	720 240,00 НДС не облагается
Величина повышения начальной цены	72 024,00 руб. (10.00%)
Размер задатка	72 024,00 руб.
Количество заявок	0

Сведения по лоту №90

Статус торгов по лоту	Торги завершены
Наименование лота	Земельный участок с кадастровым номером 69:26:0000013:508, назначение: для сельскохозяйственного производства, площадью 600221.00 кв. м., расположенный по адресу: Тверская область, р-н. Рамешковский, с/п. Некрасово, д. Александрово. Стоимость установлена согласно отчету об оценке. Имеются ограничения (обременения права) в виде запрещения регистрации.
Сведения об имуществе должника, выставляемом на торги, его составе, характеристиках, описание	Земельный участок с кадастровым номером 69:26:0000013:508, назначение: для сельскохозяйственного производства, площадью 600221.00 кв. м., расположенный по адресу: Тверская область, р-н. Рамешковский, с/п. Некрасово, д. Александрово. Стоимость установлена согласно отчету об

	оценке. Имеются ограничения (обременения права) в виде запрещения регистрации.
Порядок ознакомления с имуществом, выставляемым на торги	Выписка из ЕГРН, отчеты об оценке и правоустанавливающие документы доступны по ссылке: https://drive.google.com/drive/folders/1JhpOhj4WIKtptYHFjMoJSYuQtYFnQ5zk?usp=sharing . Доступ к имуществу для ознакомления - свободный.
Классификатор ЕФРСБ *	0108001 - Земельные участки
Начальная цена продажи имущества, руб.	2 142 800,00 НДС не облагается
Величина повышения начальной цены	214 280,00 руб. (10.00%)
Размер задатка	214 280,00 руб.
Количество заявок	0

Сведения по лоту №91

Статус торгов по лоту

Торги завершены

Наименование лота	Земельный участок с кадастровым номером 69:26:0000013:510, назначение: для сельскохозяйственного производства, площадью 373618.00 кв. м., расположенный по адресу: Тверская область, р-н. Рамешковский, с/п.Некрасово, д. Косково. Стоимость установлена согласно отчету об оценке.
Сведения об имуществе должника, выставляемом на торги, его составе, характеристиках, описание	Земельный участок с кадастровым номером 69:26:0000013:510, назначение: для сельскохозяйственного производства, площадью 373618.00 кв. м., расположенный по адресу: Тверская область, р-н. Рамешковский, с/п.Некрасово, д. Косково. Стоимость установлена согласно отчету об оценке.
Порядок ознакомления с имуществом, выставляемым на торги	Выписка из ЕГРН, отчеты об оценке и правоустанавливающие документы доступны по ссылке: https://drive.google.com/drive/folders/1JhpOhj4WIKtptYHFjMoJSYuQtYFnQ5zk?usp=sharing . Доступ к имуществу для ознакомления - свободный.
Классификатор ЕФРСБ *	0108001 - Земельные участки
Начальная цена продажи имущества, руб.	1 333 800,00 НДС не облагается
Величина повышения начальной цены	133 380,00 руб. (10.00%)
Размер задатка	133 380,00 руб.
Количество заявок	0

Сведения по лоту №92

Статус торгов по лоту

Торги завершены

Земельный участок с кадастровым номером 69:26:0000013:513, назначение: для сельскохозяйственного

Наименование лота	производства, площадью 279235.00 кв. м., расположенный по адресу: Тверская область, р-н. Рамешковский, с/п.Некрасово, д. Кузнецово. Стоимость установлена согласно отчету об оценке.
Сведения об имуществе должника, выставляемом на торги, его составе, характеристиках, описание	Земельный участок с кадастровым номером 69:26: 0000013:513, назначение: для сельскохозяйственного производства, площадью 279235.00 кв. м., расположенный по адресу: Тверская область, р-н. Рамешковский, с/п.Некрасово, д. Кузнецово. Стоимость установлена согласно отчету об оценке.
Порядок ознакомления с имуществом, выставляемым на торги	Выписка из ЕГРН, отчеты об оценке и правоустанавливающие документы доступны по ссылке: https://drive.google.com/drive/folders/1JhpOhj4WIKtptYHFjMoJSYuQtYFfnQ5zk?usp=sharing . Доступ к имуществу для ознакомления - свободный.
Классификатор ЕФРСБ *	0108001 - Земельные участки
Начальная цена продажи имущества, руб.	996 900,00 НДС не облагается
Величина повышения начальной цены	99 690,00 руб. (10.00%)
Размер задатка	99 690,00 руб.
Количество заявок	0

Сведения по лоту №93

Статус торгов по лоту

Торги завершены

Наименование лота	Земельный участок с кадастровым номером 69:20: 0000027:297, назначение: для сельскохозяйственного производства, площадью 181766.00 кв. м., расположенный по адресу: местоположение установлено относительно ориентира, расположенного за пределами участка. Ориентир д. Гористое. Участок находится примерно в примыкает, по направлению на север от ориентира. Почтовый адрес ориентира: Тверская область, р-н. Максатихинский, с/п. Ривицкое, д. Гористое. Стоимость установлена согласно отчету об оценке
Сведения об имуществе должника, выставляемом на торги, его составе, характеристиках, описание	Земельный участок с кадастровым номером 69:20: 0000027:297, назначение: для сельскохозяйственного производства, площадью 181766.00 кв. м., расположенный по адресу: местоположение установлено относительно ориентира, расположенного за пределами участка. Ориентир д. Гористое. Участок находится примерно в примыкает, по направлению на север от ориентира. Почтовый адрес ориентира: Тверская область,

	р-н. Максатихинский, с/п. Ривицкое, д. Гористое. Стоимость установлена согласно отчету об оценке
Порядок ознакомления с имуществом, выставляемым на торги	Выписка из ЕГРН, отчеты об оценке и правоустанавливающие документы доступны по ссылке: https://drive.google.com/drive/folders/1JhpOhj4WIKtptYHFjMoJSYuQtYFnQ5zk?usp=sharing . Доступ к имуществу для ознакомления - свободный.
Классификатор ЕФРСБ *	0108001 - Земельные участки
Начальная цена продажи имущества, руб.	610 734,00 НДС не облагается
Величина повышения начальной цены	61 073,40 руб. (10.00%)
Размер задатка	61 073,40 руб.
Количество заявок	0

Сведения по лоту №94

Статус торгов по лоту

Торги завершены

Наименование лота

Земельный участок с кадастровым номером 69:26:0000013:472, назначение: для сельскохозяйственного производства, площадью 5376.00 кв. м., расположенный по адресу: местоположение установлено относительно ориентира, расположенного за пределами участка. Ориентир д.Прудово. Участок находится примерно в 410 м, по направлению на запад от ориентира. Почтовый адрес ориентира: Тверская область, р-н. Рамешковский, с /п. Некрасово, д.Прудово. Стоимость установлена согласно отчету об оценке

Сведения об имуществе должника, выставляемом на торги, его составе, характеристиках, описание

Земельный участок с кадастровым номером 69:26:0000013:472, назначение: для сельскохозяйственного производства, площадью 5376.00 кв. м., расположенный по адресу: местоположение установлено относительно ориентира, расположенного за пределами участка. Ориентир д.Прудово. Участок находится примерно в 410 м, по направлению на запад от ориентира. Почтовый адрес ориентира: Тверская область, р-н. Рамешковский, с /п. Некрасово, д.Прудово. Стоимость установлена согласно отчету об оценке

Порядок ознакомления с имуществом, выставляемым на торги

Выписка из ЕГРН, отчеты об оценке и правоустанавливающие документы доступны по ссылке: <https://drive.google.com/drive/folders/1JhpOhj4WIKtptYHFjMoJSYuQtYFnQ5zk?usp=sharing>. Доступ к имуществу для ознакомления - свободный.

Классификатор ЕФРСБ *

0108001 - Земельные участки

Начальная цена продажи имущества, руб.

20 600,00 НДС не облагается

Величина повышения начальной цены	2 060,00 руб. (10.00%)
Размер задатка	2 060,00 руб.
Количество заявок	0

Сведения по лоту №95

Статус торгов по лоту	Торги завершены
Наименование лота	Земельный участок с кадастровым номером 69:10:0000025:774, назначение: для индивидуального жилищного строительства 45517.00 кв. м., расположенный по адресу: местоположение установлено относительно ориентира, расположенного за пределами участка. Ориентир д.Куркино. Участок находится примерно в 100 м, по направлению на северо-восток от ориентира. Почтовый адрес ориентира: Тверская область, р-н. Калининский, с/п. Бурашевское, д.Куркино. Цена лота установлена в соответствии с кадастровой стоимостью. Имеются ограничения (обременения права) в виде запрещения регистрации.
Сведения об имуществе должника, выставляемом на торги, его составе, характеристиках, описание	Земельный участок с кадастровым номером 69:10:0000025:774, назначение: для индивидуального жилищного строительства 45517.00 кв. м., расположенный по адресу: местоположение установлено относительно ориентира, расположенного за пределами участка. Ориентир д.Куркино. Участок находится примерно в 100 м, по направлению на северо-восток от ориентира. Почтовый адрес ориентира: Тверская область, р-н. Калининский, с/п. Бурашевское, д.Куркино. Цена лота установлена в соответствии с кадастровой стоимостью. Имеются ограничения (обременения права) в виде запрещения регистрации.
Порядок ознакомления с имуществом, выставляемым на торги	Выписка из ЕГРН, отчеты об оценке и правоустанавливающие документы доступны по ссылке: https://drive.google.com/drive/folders/1JhpOhj4WIKtptYHFjMoJSYuQtYFnQ5zk?usp=sharing . Доступ к имуществу для ознакомления - свободный.
Классификатор ЕФРСБ *	0108001 - Земельные участки
Начальная цена продажи имущества, руб.	8 193 000,00 НДС не облагается
Величина повышения начальной цены	819 300,00 руб. (10.00%)
Размер задатка	819 300,00 руб.
Количество заявок	0

Сведения по лоту №96

Статус торгов по лоту	Торги завершены
	Земельный участок с кадастровым номером 69:20:

Наименование лота	0000027:307, назначение: для сельскохозяйственного производства, площадью 38943.00 кв. м., расположенный по адресу: местоположение установлено относительно ориентира, расположенного за пределами участка. Ориентир д. Большая Воздвиженка. Участок находится примерно в 440 м, по направлению на северо-запад от ориентира. Почтовый адрес ориентира: Тверская область, р-н. Максатихинский, с/п. Ривицкое, д. Большая Воздвиженка. Стоимость установлена согласно отчету об оценке
Сведения об имуществе должника, выставляемом на торги, его составе, характеристиках, описание	Земельный участок с кадастровым номером 69:20:0000027:307, назначение: для сельскохозяйственного производства, площадью 38943.00 кв. м., расположенный по адресу: местоположение установлено относительно ориентира, расположенного за пределами участка. Ориентир д. Большая Воздвиженка. Участок находится примерно в 440 м, по направлению на северо-запад от ориентира. Почтовый адрес ориентира: Тверская область, р-н. Максатихинский, с/п. Ривицкое, д. Большая Воздвиженка. Стоимость установлена согласно отчету об оценке
Порядок ознакомления с имуществом, выставляемым на торги	Выписка из ЕГРН, отчеты об оценке и правоустанавливающие документы доступны по ссылке: https://drive.google.com/drive/folders/1JhpOhj4WIKtptYHFjMoJSYuQtYFnQ5zk?usp=sharing . Доступ к имуществу для ознакомления - свободный.
Классификатор ЕФРСБ *	0108001 - Земельные участки
Начальная цена продажи имущества, руб.	129 291,00 НДС не облагается
Величина повышения начальной цены	12 929,10 руб. (10.00%)
Размер задатка	12 929,10 руб.
Количество заявок	0

Сведения по лоту №97

Статус торгов по лоту

Торги завершены

Наименование лота

Земельный участок с кадастровым номером 69:20:0000027:302, назначение: для сельскохозяйственного производства, площадью 60131.00 кв. м., расположенный по адресу: Местоположение установлено относительно ориентира, расположенного за пределами участка. Ориентир д. Гористое. Участок находится примерно в 190 м, по направлению на юго-восток от ориентира. Почтовый адрес ориентира: Тверская область, р-н. Максатихинский, с/п. Ривицкое, д. Гористое. Стоимость установлена согласно отчету об оценке

Сведения об имуществе должника, выставляемом на торги, его составе, характеристиках, описание	Земельный участок с кадастровым номером 69:20:0000027:302, назначение: для сельскохозяйственного производства, площадью 60131.00 кв. м., расположенный по адресу: Местоположение установлено относительно ориентира, расположенного за пределами участка. Ориентир д. Гористое. Участок находится примерно в 190 м, по направлению на юго-восток от ориентира. Почтовый адрес ориентира: Тверская область, р-н. Максатихинский, с/п. Ривицкое, д.Гористое. Стоимость установлена согласно отчету об оценке
Порядок ознакомления с имуществом, выставляемым на торги	Выписка из ЕГРН, отчеты об оценке и правоустанавливающие документы доступны по ссылке: https://drive.google.com/drive/folders/1JhpOhj4WIKtptYHFjMoJSYuQtYFnQ5zk?usp=sharing . Доступ к имуществу для ознакомления - свободный.
Классификатор ЕФРСБ *	0108001 - Земельные участки
Начальная цена продажи имущества, руб.	199 635,00 НДС не облагается
Величина повышения начальной цены	19 963,50 руб. (10.00%)
Размер задатка	19 963,50 руб.
Количество заявок	0

Сведения по лоту №98

Статус торгов по лоту

Торги завершены

Наименование лота	Земельный участок с кадастровым номером 69:20:0000027:333, назначение: для сельскохозяйственного производства, площадью 379502.00 кв. м., расположенный по адресу: Местоположение установлено относительно ориентира, расположенного за пределами участка. Ориентир д. Строкина Горка. Участок находится примерно в 10 м, по направлению на юго-восток от ориентира. Почтовый адрес ориентира: Тверская область, р-н. Максатихинский, с/п.Ривицкое, д. Строкина Горка. Стоимость установлена согласно отчету об оценке
Сведения об имуществе должника, выставляемом на торги, его составе, характеристиках, описание	Земельный участок с кадастровым номером 69:20:0000027:333, назначение: для сельскохозяйственного производства, площадью 379502.00 кв. м., расположенный по адресу: Местоположение установлено относительно ориентира, расположенного за пределами участка. Ориентир д. Строкина Горка. Участок находится примерно в 10 м, по направлению на юго-восток от ориентира. Почтовый адрес ориентира: Тверская область, р-н. Максатихинский, с/п.Ривицкое, д. Строкина Горка. Стоимость установлена согласно отчету об оценке
	Выписка из ЕГРН, отчеты об оценке и

Порядок ознакомления с имуществом, выставляемым на торги	правоустанавливающие документы доступны по ссылке: https://drive.google.com/drive/folders/1JhpOhj4WIKtptYHFjMoJSYuQtYFnQ5zk?usp=sharing . Доступ к имуществу для ознакомления - свободный.
Классификатор ЕФРСБ *	0108001 - Земельные участки
Начальная цена продажи имущества, руб.	1 275 127,00 НДС не облагается
Величина повышения начальной цены	127 512,70 руб. (10.00%)
Размер задатка	127 512,70 руб.
Количество заявок	0

Сведения по лоту №99

Статус торгов по лоту	Торги завершены
Наименование лота	Земельный участок с кадастровым номером 69:20:0000027:306, назначение: для сельскохозяйственного производства, площадью 117095.00 кв. м., расположенный по адресу: Местоположение установлено относительно ориентира, расположенного за пределами участка. Ориентир д. Большая Воздвиженка. Участок находится примерно в 100 м, по направлению на север от ориентира. Почтовый адрес ориентира: Тверская область, р-н. Максатихинский, с/п.Ривицкое, д. Большая Воздвиженка. Стоимость установлена согласно отчету об оценке
Сведения об имуществе должника, выставяемом на торги, его составе, характеристиках, описание	Земельный участок с кадастровым номером 69:20:0000027:306, назначение: для сельскохозяйственного производства, площадью 117095.00 кв. м., расположенный по адресу: Местоположение установлено относительно ориентира, расположенного за пределами участка. Ориентир д. Большая Воздвиженка. Участок находится примерно в 100 м, по направлению на север от ориентира. Почтовый адрес ориентира: Тверская область, р-н. Максатихинский, с/п.Ривицкое, д. Большая Воздвиженка. Стоимость установлена согласно отчету об оценке
Порядок ознакомления с имуществом, выставляемым на торги	Выписка из ЕГРН, отчеты об оценке и правоустанавливающие документы доступны по ссылке: https://drive.google.com/drive/folders/1JhpOhj4WIKtptYHFjMoJSYuQtYFnQ5zk?usp=sharing . Доступ к имуществу для ознакомления - свободный.
Классификатор ЕФРСБ *	0108001 - Земельные участки
Начальная цена продажи имущества, руб.	393 439,00 НДС не облагается
Величина повышения начальной цены	39 343,90 руб. (10.00%)
Размер задатка	39 343,90 руб.

Сведения по лоту №100

Статус торгов по лоту

Торги завершены

Наименование лота

Земельный участок с кадастровым номером 69:20:0000027:304, назначение: для сельскохозяйственного производства, площадью 446131.00 кв. м., расположенный по адресу: Местоположение установлено относительно ориентира, расположенного за пределами участка. Ориентир д. Большая Воздвиженка. Участок находится примерно в 350 м, по направлению на север от ориентира. Почтовый адрес ориентира: Тверская область, р-н. Максатихинский, с/п.Ривицкое, д. Большая Воздвиженка. Стоимость установлена согласно отчету об оценке

Сведения об имуществе должника, выставяемом на торги, его составе, характеристиках, описание

Земельный участок с кадастровым номером 69:20:0000027:304, назначение: для сельскохозяйственного производства, площадью 446131.00 кв. м., расположенный по адресу: Местоположение установлено относительно ориентира, расположенного за пределами участка. Ориентир д. Большая Воздвиженка. Участок находится примерно в 350 м, по направлению на север от ориентира. Почтовый адрес ориентира: Тверская область, р-н. Максатихинский, с/п.Ривицкое, д. Большая Воздвиженка. Стоимость установлена согласно отчету об оценке

Порядок ознакомления с имуществом, выставяемым на торги

Выписка из ЕГРН, отчеты об оценке и правоустанавливающие документы доступны по ссылке: <https://drive.google.com/drive/folders/1JhpOhj4WIKtptYHFjMoJSYuQtYFnQ5zk?usp=sharing>. Доступ к имуществу для ознакомления - свободный.

Классификатор ЕФРСБ *

0108001 - Земельные участки

Начальная цена продажи имущества, руб.

1 499 000,00 НДС не облагается

Величина повышения начальной цены

149 900,00 руб. (10.00%)

Размер задатка

149 900,00 руб.

Количество заявок

0

Сведения по лоту №101

Статус торгов по лоту

Торги завершены

Земельный участок с кадастровым номером 69:20:0000027:331, назначение: для сельскохозяйственного производства, площадью 315905.00 кв. м., расположенный по адресу: Местоположение установлено относительно ориентира, расположенного за пределами

Наименование лота	участка. Ориентир д. Коноплево. Участок находится примерно в 300 м, по направлению на юго-восток от ориентира. Почтовый адрес ориентира: Тверская область, р-н. Максатихинский, с/п. Ривицкое, д. Коноплево. Стоимость установлена согласно отчету об оценке
Сведения об имуществе должника, выставляемом на торги, его составе, характеристиках, описание	Земельный участок с кадастровым номером 69:20:0000027:331, назначение: для сельскохозяйственного производства, площадью 315905.00 кв. м., расположенный по адресу: Местоположение установлено относительно ориентира, расположенного за пределами участка. Ориентир д. Коноплево. Участок находится примерно в 300 м, по направлению на юго-восток от ориентира. Почтовый адрес ориентира: Тверская область, р-н. Максатихинский, с/п. Ривицкое, д. Коноплево. Стоимость установлена согласно отчету об оценке
Порядок ознакомления с имуществом, выставляемым на торги	Выписка из ЕГРН, отчеты об оценке и правоустанавливающие документы доступны по ссылке: https://drive.google.com/drive/folders/1JhpOhj4WIKtptYHFjMoJSYuQtYFnQ5zk?usp=sharing . Доступ к имуществу для ознакомления - свободный.
Классификатор ЕФРСБ *	0108001 - Земельные участки
Начальная цена продажи имущества, руб.	1 061 441,00 НДС не облагается
Величина повышения начальной цены	106 144,10 руб. (10.00%)
Размер задатка	106 144,10 руб.
Количество заявок	0

Сведения по лоту №102

Статус торгов по лоту	Торги завершены
Наименование лота	Земельный участок с кадастровым номером 69:20:0000027:339, назначение: для сельскохозяйственного производства, площадью 11625.00 кв. м., расположенный по адресу: Местоположение установлено относительно ориентира, расположенного за пределами участка. Ориентир д. Строкина Горка. Участок находится примерно в 300 м, по направлению на юго-запад от ориентира. Почтовый адрес ориентира: Тверская область, р-н. Максатихинский, с/п.Ривицкое, д. Строкина Горка. Стоимость установлена согласно отчету об оценке
	Земельный участок с кадастровым номером 69:20:0000027:339, назначение: для сельскохозяйственного производства, площадью 11625.00 кв. м., расположенный по адресу: Местоположение установлено относительно

Сведения об имуществе должника, выставляемом на торги, его составе, характеристиках, описание	ориентира, расположенного за пределами участка. Ориентир д. Строкина Горка. Участок находится примерно в 300 м, по направлению на юго-запад от ориентира. Почтовый адрес ориентира: Тверская область, р-н. Максатихинский, с/п.Ривицкое, д. Строкина Горка. Стоимость установлена согласно отчету об оценке
Порядок ознакомления с имуществом, выставляемым на торги	Выписка из ЕГРН, отчеты об оценке и правоустанавливающие документы доступны по ссылке: https://drive.google.com/drive/folders/1JhpOhj4WIKtptYHFjMoJSYuQtYFnQ5zk?usp=sharing . Доступ к имуществу для ознакомления - свободный.
Классификатор ЕФРСБ *	0108001 - Земельные участки
Начальная цена продажи имущества, руб.	38 595,00 НДС не облагается
Величина повышения начальной цены	3 859,50 руб. (10.00%)
Размер задатка	3 859,50 руб.
Количество заявок	0

Сведения по лоту №103

Статус торгов по лоту	Торги завершены
Наименование лота	Земельный участок с кадастровым номером 69:20:0000027:336, назначение: для сельскохозяйственного производства, площадью 129503.00 кв. м., расположенный по адресу: Местоположение установлено относительно ориентира, расположенного за пределами участка. Ориентир д. Строкина Горка. Участок находится примерно в 10 м, по направлению на юг от ориентира. Почтовый адрес ориентира: Тверская область, р-н. Максатихинский, с/п. Ривицкое, д.Строкина Горка. Стоимость установлена согласно отчету об оценке
Сведения об имуществе должника, выставляемом на торги, его составе, характеристиках, описание	Земельный участок с кадастровым номером 69:20:0000027:336, назначение: для сельскохозяйственного производства, площадью 129503.00 кв. м., расположенный по адресу: Местоположение установлено относительно ориентира, расположенного за пределами участка. Ориентир д. Строкина Горка. Участок находится примерно в 10 м, по направлению на юг от ориентира. Почтовый адрес ориентира: Тверская область, р-н. Максатихинский, с/п. Ривицкое, д.Строкина Горка. Стоимость установлена согласно отчету об оценке
Порядок ознакомления с имуществом, выставляемым на торги	Выписка из ЕГРН, отчеты об оценке и правоустанавливающие документы доступны по ссылке: https://drive.google.com/drive/folders/1JhpOhj4WIKtptYHFjMoJSYuQtYFnQ5zk?usp=sharing . Доступ к имуществу для ознакомления - свободный.

Классификатор ЕФРСБ *	0108001 - Земельные участки
Начальная цена продажи имущества, руб.	435 130,00 НДС не облагается
Величина повышения начальной цены	43 513,00 руб. (10.00%)
Размер задатка	43 513,00 руб.
Количество заявок	0

Сведения по лоту №104

Статус торгов по лоту	Торги завершены
Наименование лота	Земельный участок с кадастровым номером 69:20:0000027:305, назначение: для сельскохозяйственного производства, площадью 62237.00 кв. м., расположенный по адресу: Местоположение установлено относительно ориентира, расположенного за пределами участка. Ориентир д. Большая Воздвиженка. Участок находится примерно в 150 м, по направлению на север от ориентира. Почтовый адрес ориентира: Тверская область, р-н. Максатихинский, с/п.Ривицкое, д. Большая Воздвиженка. Стоимость установлена согласно отчету об оценке
Сведения об имуществе должника, выставленном на торги, его составе, характеристиках, описание	Земельный участок с кадастровым номером 69:20:0000027:305, назначение: для сельскохозяйственного производства, площадью 62237.00 кв. м., расположенный по адресу: Местоположение установлено относительно ориентира, расположенного за пределами участка. Ориентир д. Большая Воздвиженка. Участок находится примерно в 150 м, по направлению на север от ориентира. Почтовый адрес ориентира: Тверская область, р-н. Максатихинский, с/п.Ривицкое, д. Большая Воздвиженка. Стоимость установлена согласно отчету об оценке
Порядок ознакомления с имуществом, выставленным на торги	Выписка из ЕГРН, отчеты об оценке и правоустанавливающие документы доступны по ссылке: https://drive.google.com/drive/folders/1JhpOhj4WIKtptYHFjMoJSYuQtYFnQ5zk?usp=sharing . Доступ к имуществу для ознакомления - свободный.
Классификатор ЕФРСБ *	0108001 - Земельные участки
Начальная цена продажи имущества, руб.	206 627,00 НДС не облагается
Величина повышения начальной цены	20 662,70 руб. (10.00%)
Размер задатка	20 662,70 руб.
Количество заявок	0

Сведения по лоту №105

Статус торгов по лоту	Торги завершены
-----------------------	------------------------

Наименование лота	Земельный участок с кадастровым номером 69:20:0000027:335, назначение: для сельскохозяйственного производства, площадью 72742.00 кв. м., расположенный по адресу: Местоположение установлено относительно ориентира, расположенного за пределами участка. Ориентир д. Строкина Горка. Участок находится примерно в 240 м, по направлению на юг от ориентира. Почтовый адрес ориентира: Тверская область, р-н. Максатихинский, с/п. Ривицкое, д.Строкина Горка. Стоимость установлена согласно отчету об оценке
Сведения об имуществе должника, выставяемом на торги, его составе, характеристиках, описание	Земельный участок с кадастровым номером 69:20:0000027:335, назначение: для сельскохозяйственного производства, площадью 72742.00 кв. м., расположенный по адресу: Местоположение установлено относительно ориентира, расположенного за пределами участка. Ориентир д. Строкина Горка. Участок находится примерно в 240 м, по направлению на юг от ориентира. Почтовый адрес ориентира: Тверская область, р-н. Максатихинский, с/п. Ривицкое, д.Строкина Горка. Стоимость установлена согласно отчету об оценке
Порядок ознакомления с имуществом, выставяемым на торги	Выписка из ЕГРН, отчеты об оценке и правоустанавливающие документы доступны по ссылке: https://drive.google.com/drive/folders/1JhpOhj4WIKtptYHFjMoJSYuQtYFnQ5zk?usp=sharing . Доступ к имуществу для ознакомления - свободный.
Классификатор ЕФРСБ *	0108001 - Земельные участки
Начальная цена продажи имущества, руб.	241 503,00 НДС не облагается
Величина повышения начальной цены	24 150,30 руб. (10.00%)
Размер задатка	24 150,30 руб.
Количество заявок	0

Сведения по лоту №106

Статус торгов по лоту

Торги завершены

Наименование лота

Земельный участок с кадастровым номером 69:20:0000027:334, назначение: для сельскохозяйственного производства, площадью 23843.00 кв. м., расположенный по адресу: Местоположение установлено относительно ориентира, расположенного за пределами участка. Ориентир д. Строкина Горка. Участок находится примерно в 10 м, по направлению на юг от ориентира. Почтовый адрес ориентира: Тверская область, р-н. Максатихинский, с/п. Ривицкое, д.Строкина Горка. Стоимость установлена согласно отчету об оценке

Земельный участок с кадастровым номером 69:20:

Сведения об имуществе должника, выставляемом на торги, его составе, характеристиках, описание	0000027:334, назначение: для сельскохозяйственного производства, площадью 23843.00 кв. м., расположенный по адресу: Местоположение установлено относительно ориентира, расположенного за пределами участка. Ориентир д. Строкина Горка. Участок находится примерно в 10 м, по направлению на юг от ориентира. Почтовый адрес ориентира: Тверская область, р-н. Максатихинский, с/п. Ривицкое, д.Строкина Горка. Стоимость установлена согласно отчету об оценке
Порядок ознакомления с имуществом, выставляемым на торги	Выписка из ЕГРН, отчеты об оценке и правоустанавливающие документы доступны по ссылке: https://drive.google.com/drive/folders/1JhpOhj4WIKtptYHFjMoJSYuQtYFnQ5zk?usp=sharing . Доступ к имуществу для ознакомления - свободный.
Классификатор ЕФРСБ *	0108001 - Земельные участки
Начальная цена продажи имущества, руб.	79 159,00 НДС не облагается
Величина повышения начальной цены	7 915,90 руб. (10.00%)
Размер задатка	7 915,90 руб.
Количество заявок	0

Сведения по лоту №107

Статус торгов по лоту	Торги завершены
Наименование лота	Земельный участок с кадастровым номером 69:20:0000027:342, назначение: для сельскохозяйственного производства, площадью 318320.00 кв. м., расположенный по адресу: Местоположение установлено относительно ориентира, расположенного за пределами участка. Ориентир д. Строкина Горка. Участок находится примерно в примыкает, по направлению на запад от ориентира. Почтовый адрес ориентира: Тверская область, р-н. Максатихинский, с/п.Ривицкое, д. Строкина Горка. Стоимость установлена согласно отчету об оценке
Сведения об имуществе должника, выставляемом на торги, его составе, характеристиках, описание	Земельный участок с кадастровым номером 69:20:0000027:342, назначение: для сельскохозяйственного производства, площадью 318320.00 кв. м., расположенный по адресу: Местоположение установлено относительно ориентира, расположенного за пределами участка. Ориентир д. Строкина Горка. Участок находится примерно в примыкает, по направлению на запад от ориентира. Почтовый адрес ориентира: Тверская область, р-н. Максатихинский, с/п.Ривицкое, д. Строкина Горка. Стоимость установлена согласно отчету об оценке
	Выписка из ЕГРН, отчеты об оценке и правоустанавливающие документы доступны по ссылке:

Порядок ознакомления с имуществом, выставляемым на торги	https://drive.google.com/drive/folders/1JhpOhj4WIKtptYHFjMoJSYuQtYFnQ5zk?usp=sharing Доступ к имуществу для ознакомления - свободный.
Классификатор ЕФРСБ *	0108001 - Земельные участки
Начальная цена продажи имущества, руб.	1 069 555,00 НДС не облагается
Величина повышения начальной цены	106 955,50 руб. (10.00%)
Размер задатка	106 955,50 руб.
Количество заявок	0

Сведения по лоту №108

Статус торгов по лоту	Торги завершены
Наименование лота	Земельный участок с кадастровым номером 69:20:0000027:332, назначение: для сельскохозяйственного производства, площадью 897854.00 кв. м., расположенный по адресу: Местоположение установлено относительно ориентира, расположенного за пределами участка. Ориентир д. Райда. Участок находится примерно в примыкает, по направлению на юг от ориентира. Почтовый адрес ориентира: Тверская область, р-н. Максатихинский, с/п. Ривицкое, д.Райда. Стоимость установлена согласно отчету об оценке
Сведения об имуществе должника, выставляемом на торги, его составе, характеристиках, описание	Земельный участок с кадастровым номером 69:20:0000027:332, назначение: для сельскохозяйственного производства, площадью 897854.00 кв. м., расположенный по адресу: Местоположение установлено относительно ориентира, расположенного за пределами участка. Ориентир д. Райда. Участок находится примерно в примыкает, по направлению на юг от ориентира. Почтовый адрес ориентира: Тверская область, р-н. Максатихинский, с/п. Ривицкое, д.Райда. Стоимость установлена согласно отчету об оценке
Порядок ознакомления с имуществом, выставляемым на торги	Выписка из ЕГРН, отчеты об оценке и правоустанавливающие документы доступны по ссылке: https://drive.google.com/drive/folders/1JhpOhj4WIKtptYHFjMoJSYuQtYFnQ5zk?usp=sharing . Доступ к имуществу для ознакомления - свободный.
Классификатор ЕФРСБ *	0108001 - Земельные участки
Начальная цена продажи имущества, руб.	3 016 789,00 НДС не облагается
Величина повышения начальной цены	301 678,90 руб. (10.00%)
Размер задатка	301 678,90 руб.
Количество заявок	0

Сведения по лоту №109

Статус торгов по лоту	Торги завершены
Наименование лота	Земельный участок с кадастровым номером 69:20:0000023:390, назначение: для сельскохозяйственного производства, площадью 107940.00 кв. м., расположенный по адресу: Местоположение установлено относительно ориентира, расположенного за пределами участка. Почтовый адрес ориентира: Тверская область, Максатихинский район, Зареченское сельское поселение, примерно 30 м на запад от д. Святовское. Стоимость установлена согласно отчету об оценке
Сведения об имуществе должника, выставляемом на торги, его составе, характеристиках, описание	Земельный участок с кадастровым номером 69:20:0000023:390, назначение: для сельскохозяйственного производства, площадью 107940.00 кв. м., расположенный по адресу: Местоположение установлено относительно ориентира, расположенного за пределами участка. Почтовый адрес ориентира: Тверская область, Максатихинский район, Зареченское сельское поселение, примерно 30 м на запад от д. Святовское. Стоимость установлена согласно отчету об оценке
Порядок ознакомления с имуществом, выставляемым на торги	Выписка из ЕГРН, отчеты об оценке и правоустанавливающие документы доступны по ссылке: https://drive.google.com/drive/folders/1JhpOhj4WIKtptYHFjMoJSYuQtYFnQ5zk?usp=sharing . Доступ к имуществу для ознакомления - свободный.
Классификатор ЕФРСБ *	0108001 - Земельные участки
Начальная цена продажи имущества, руб.	362 678,00 НДС не облагается
Величина повышения начальной цены	36 267,80 руб. (10.00%)
Размер задатка	36 267,80 руб.
Количество заявок	0

Сведения по лоту №110

Статус торгов по лоту	Торги завершены
Наименование лота	Земельный участок с кадастровым номером 69:26:0000013:471, назначение: для сельскохозяйственного производства, площадью 210184.00 кв. м., расположенный по адресу: местоположение установлено относительно ориентира, расположенного за пределами участка. Ориентир д.Прудово. Участок находится примерно в 500 м, по направлению на запад от ориентира. Почтовый адрес ориентира: Тверская область, р-н. Рамешковский, с/п. Некрасово, д.Прудово. Цена лота установлена в соответствии с кадастровой стоимостью
	Земельный участок с кадастровым номером 69:26:0000013:471, назначение: для сельскохозяйственного

Сведения об имуществе должника, выставляемом на торги, его составе, характеристиках, описание	производства, площадью 210184.00 кв. м., расположенный по адресу: местоположение установлено относительно ориентира, расположенного за пределами участка. Ориентир д.Прудово. Участок находится примерно в 500 м, по направлению на запад от ориентира. Почтовый адрес ориентира: Тверская область, р-н. Рамешковский, с/п. Некрасово, д.Прудово. Цена лота установлена в соответствии с кадастровой стоимостью
Порядок ознакомления с имуществом, выставляемым на торги	Выписка из ЕГРН, отчеты об оценке и правоустанавливающие документы доступны по ссылке: https://drive.google.com/drive/folders/1JhpOhj4WIKtptYHFjMoJSYuQtYFnQ5zk?usp=sharing . Доступ к имуществу для ознакомления - свободный.
Классификатор ЕФРСБ *	0108001 - Земельные участки
Начальная цена продажи имущества, руб.	760 866,08 НДС не облагается
Величина повышения начальной цены	76 086,61 руб. (10.00%)
Размер задатка	76 086,61 руб.
Количество заявок	0

Сведения по лоту №111

Статус торгов по лоту

Торги завершены

Наименование лота	Земельный участок с кадастровым номером 69:26:0000012:358, назначение: для сельскохозяйственного производства, площадью 89728.00 кв. м., расположенный по адресу: местоположение установлено относительно ориентира, расположенного за пределами участка. Ориентир д.Колодово. Участок находится примерно в 10 м, по направлению на север от ориентира. Почтовый адрес ориентира: Тверская область, р-н. Рамешковский, с /п. Высоково, д.Колодово. Стоимость установлена согласно отчету об оценке Имеются ограничения (обременения права) в виде запрещения регистрации.
Сведения об имуществе должника, выставляемом на торги, его составе, характеристиках, описание	Земельный участок с кадастровым номером 69:26:0000012:358, назначение: для сельскохозяйственного производства, площадью 89728.00 кв. м., расположенный по адресу: местоположение установлено относительно ориентира, расположенного за пределами участка. Ориентир д.Колодово. Участок находится примерно в 10 м, по направлению на север от ориентира. Почтовый адрес ориентира: Тверская область, р-н. Рамешковский, с /п. Высоково, д.Колодово. Стоимость установлена согласно отчету об оценке Имеются ограничения (обременения права) в виде запрещения регистрации.
	Выписка из ЕГРН, отчеты об оценке и

Порядок ознакомления с имуществом, выставляемым на торги	правоустанавливающие документы доступны по ссылке: https://drive.google.com/drive/folders/1JhpOhj4WIKtptYHFjMoJSYuQtYFnQ5zk?usp=sharing . Доступ к имуществу для ознакомления - свободный.
Классификатор ЕФРСБ *	0108001 - Земельные участки
Начальная цена продажи имущества, руб.	326 600,00 НДС не облагается
Величина повышения начальной цены	32 660,00 руб. (10.00%)
Размер задатка	32 660,00 руб.
Количество заявок	0

Сведения по лоту №112

Статус торгов по лоту	Торги завершены
Наименование лота	Земельный участок с кадастровым номером 69:26:0000012:228, назначение: для сельскохозяйственного производства, площадью 190742.00 кв. м., расположенный по адресу: местоположение установлено относительно ориентира, расположенного за пределами участка. Ориентир д.Сидорово. Участок находится примерно в примыкает, по направлению на юго-запад от ориентира. Почтовый адрес ориентира: Тверская область, р-н. Рамешковский, с/п. Высоково,д. Сидорово. Стоимость установлена согласно отчету об оценке
Сведения об имуществе должника, выставяемом на торги, его составе, характеристиках, описание	Земельный участок с кадастровым номером 69:26:0000012:228, назначение: для сельскохозяйственного производства, площадью 190742.00 кв. м., расположенный по адресу: местоположение установлено относительно ориентира, расположенного за пределами участка. Ориентир д.Сидорово. Участок находится примерно в примыкает, по направлению на юго-запад от ориентира. Почтовый адрес ориентира: Тверская область, р-н. Рамешковский, с/п. Высоково,д. Сидорово. Стоимость установлена согласно отчету об оценке
Порядок ознакомления с имуществом, выставляемым на торги	Выписка из ЕГРН, отчеты об оценке и правоустанавливающие документы доступны по ссылке: https://drive.google.com/drive/folders/1JhpOhj4WIKtptYHFjMoJSYuQtYFnQ5zk?usp=sharing . Доступ к имуществу для ознакомления - свободный.
Классификатор ЕФРСБ *	0108001 - Земельные участки
Начальная цена продажи имущества, руб.	680 900,00 НДС не облагается
Величина повышения начальной цены	68 090,00 руб. (10.00%)
Размер задатка	68 090,00 руб.

Сведения по лоту №113

Статус торгов по лоту

Торги завершены

Наименование лота

Земельный участок с кадастровым номером 69:26:0000012:337, назначение: для сельскохозяйственного производства, площадью 83045.00 кв. м., расположенный по адресу: местоположение установлено относительно ориентира, расположенного за пределами участка. Ориентир д.Новое. Участок находится примерно в примыкает, по направлению на юг от ориентира. Почтовый адрес ориентира: Тверская область, р-н. Рамешковский, с/п. Высоково, д. Новое. Стоимость установлена согласно отчету об оценке

Сведения об имуществе должника, выставляемом на торги, его составе, характеристиках, описание

Земельный участок с кадастровым номером 69:26:0000012:337, назначение: для сельскохозяйственного производства, площадью 83045.00 кв. м., расположенный по адресу: местоположение установлено относительно ориентира, расположенного за пределами участка. Ориентир д.Новое. Участок находится примерно в примыкает, по направлению на юг от ориентира. Почтовый адрес ориентира: Тверская область, р-н. Рамешковский, с/п. Высоково, д. Новое. Стоимость установлена согласно отчету об оценке

Порядок ознакомления с имуществом, выставляемым на торги

Выписка из ЕГРН, отчеты об оценке и правоустанавливающие документы доступны по ссылке: <https://drive.google.com/drive/folders/1JhpOhj4WIKtptYHFjMoJSYuQtYFnQ5zk?usp=sharing>. Доступ к имуществу для ознакомления - свободный.

Классификатор ЕФРСБ *

0108001 - Земельные участки

Начальная цена продажи имущества, руб.

302 300,00 НДС не облагается

Величина повышения начальной цены

30 230,00 руб. (10.00%)

Размер задатка

30 230,00 руб.

Количество заявок

0

Сведения по лоту №114

Статус торгов по лоту

Торги завершены

Наименование лота

Земельный участок с кадастровым номером 69:26:0000012:237, назначение: для сельскохозяйственного производства, площадью 111067.00 кв. м., расположенный по адресу: местоположение установлено относительно ориентира, расположенного за пределами участка. Ориентир д.Гнездилово. Участок находится примерно в примыкает, по направлению на север от

	<p>ориентира. Почтовый адрес ориентира: Тверская область, р-н. Рамешковский, с/п. Высоково, д. Гнездилово. Стоимость установлена согласно отчету об оценке</p>
Сведения об имуществе должника, выставляемом на торги, его составе, характеристиках, описание	<p>Земельный участок с кадастровым номером 69:26:0000012:237, назначение: для сельскохозяйственного производства, площадью 111067.00 кв. м., расположенный по адресу: местоположение установлено относительно ориентира, расположенного за пределами участка. Ориентир д.Гнездилово. Участок находится примерно в примыкает, по направлению на север от ориентира. Почтовый адрес ориентира: Тверская область, р-н. Рамешковский, с/п. Высоково, д. Гнездилово. Стоимость установлена согласно отчету об оценке</p>
Порядок ознакомления с имуществом, выставляемым на торги	<p>Выписка из ЕГРН, отчеты об оценке и правоустанавливающие документы доступны по ссылке: https://drive.google.com/drive/folders/1JhpOhj4WIKtptYHFjMoJSYuQtYFnQ5zk?usp=sharing. Доступ к имуществу для ознакомления - свободный.</p>
Классификатор ЕФРСБ *	0108001 - Земельные участки
Начальная цена продажи имущества, руб.	396 500,00 НДС не облагается
Величина повышения начальной цены	39 650,00 руб. (10.00%)
Размер задатка	39 650,00 руб.
Количество заявок	0

Сведения по лоту №115

Статус торгов по лоту

Торги завершены

Наименование лота	<p>Земельный участок с кадастровым номером 69:26:0000012:227, назначение: для сельскохозяйственного производства, площадью 48707.00 кв. м., расположенный по адресу: местоположение установлено относительно ориентира, расположенного за пределами участка. Ориентир д.Гнездилово. Участок находится примерно в примыкает, по направлению на северо-восток от ориентира. Почтовый адрес ориентира: Тверская область, р-н. Рамешковский, с/п. Высоково, д. Гнездилово. Стоимость установлена согласно отчету об оценке</p>
Сведения об имуществе должника,	<p>Земельный участок с кадастровым номером 69:26:0000012:227, назначение: для сельскохозяйственного производства, площадью 48707.00 кв. м., расположенный по адресу: местоположение установлено относительно ориентира, расположенного за пределами участка.</p>

выставляемом на торги, его составе, характеристиках, описание	Ориентир д.Гнездилово. Участок находится примерно в примыкает, по направлению на северо-восток от ориентира. Почтовый адрес ориентира: Тверская область, р-н. Рамешковский, с/п. Высоково,д. Гнездилово. Стоимость установлена согласно отчету об оценке
Порядок ознакомления с имуществом, выставленным на торги	Выписка из ЕГРН, отчеты об оценке и правоустанавливающие документы доступны по ссылке: https://drive.google.com/drive/folders/1JhpOhj4WIKtptYHFjMoJSYuQtYFnQ5zk?usp=sharing . Доступ к имуществу для ознакомления - свободный.
Классификатор ЕФРСБ *	0108001 - Земельные участки
Начальная цена продажи имущества, руб.	177 300,00 НДС не облагается
Величина повышения начальной цены	17 730,00 руб. (10.00%)
Размер задатка	17 730,00 руб.
Количество заявок	0

Сведения по лоту №116

Статус торгов по лоту	Торги завершены
Наименование лота	Земельный участок с кадастровым номером 69:26:0000012:225, назначение: для сельскохозяйственного производства, площадью 62200.00 кв. м., расположенный по адресу: местоположение установлено относительно ориентира, расположенного за пределами участка. Ориентир д.Высоково. Участок находится примерно в примыкает, по направлению на юго-восток от ориентира. Почтовый адрес ориентира: Тверская область, р-н. Рамешковский, с/п. Высоково,д. Высоково. Стоимость установлена согласно отчету об оценке
Сведения об имуществе должника, выставленном на торги, его составе, характеристиках, описание	Земельный участок с кадастровым номером 69:26:0000012:225, назначение: для сельскохозяйственного производства, площадью 62200.00 кв. м., расположенный по адресу: местоположение установлено относительно ориентира, расположенного за пределами участка. Ориентир д.Высоково. Участок находится примерно в примыкает, по направлению на юго-восток от ориентира. Почтовый адрес ориентира: Тверская область, р-н. Рамешковский, с/п. Высоково,д. Высоково. Стоимость установлена согласно отчету об оценке
Порядок ознакомления с имуществом, выставленным на торги	Выписка из ЕГРН, отчеты об оценке и правоустанавливающие документы доступны по ссылке: https://drive.google.com/drive/folders/1JhpOhj4WIKtptYHFjMoJSYuQtYFnQ5zk?usp=sharing . Доступ к имуществу для ознакомления - свободный.

Классификатор ЕФРСБ *	0108001 - Земельные участки
Начальная цена продажи имущества, руб.	226 400,00 НДС не облагается
Величина повышения начальной цены	22 640,00 руб. (10.00%)
Размер задатка	22 640,00 руб.
Количество заявок	0

Сведения по лоту №117

Статус торгов по лоту	Торги завершены
Наименование лота	Земельный участок с кадастровым номером 69:26:0000012:275, назначение: для сельскохозяйственного производства, площадью 5984.00 кв. м., расположенный по адресу: местоположение установлено относительно ориентира, расположенного за пределами участка. Ориентир д.Лыкошино. Участок находится примерно в 1600 м, по направлению на юго-запад от ориентира. Почтовый адрес ориентира: Тверская область, р-н. Рамешковский, с/п. Высоково, д.Лоцино. Стоимость установлена согласно отчету об оценке
Сведения об имуществе должника, выставленном на торги, его составе, характеристиках, описание	Земельный участок с кадастровым номером 69:26:0000012:275, назначение: для сельскохозяйственного производства, площадью 5984.00 кв. м., расположенный по адресу: местоположение установлено относительно ориентира, расположенного за пределами участка. Ориентир д.Лыкошино. Участок находится примерно в 1600 м, по направлению на юго-запад от ориентира. Почтовый адрес ориентира: Тверская область, р-н. Рамешковский, с/п. Высоково, д.Лоцино. Стоимость установлена согласно отчету об оценке
Порядок ознакомления с имуществом, выставленным на торги	Выписка из ЕГРН, отчеты об оценке и правоустанавливающие документы доступны по ссылке: https://drive.google.com/drive/folders/1JhpOhj4WIKtptYHFjMoJSYuQtYFnQ5zk?usp=sharing . Доступ к имуществу для ознакомления - свободный.
Классификатор ЕФРСБ *	0108001 - Земельные участки
Начальная цена продажи имущества, руб.	23 000,00 НДС не облагается
Величина повышения начальной цены	2 300,00 руб. (10.00%)
Размер задатка	2 300,00 руб.
Количество заявок	0

Сведения по лоту №118

Статус торгов по лоту	Торги завершены
	Земельный участок с кадастровым номером 69:26:

Наименование лота	0000012:258, назначение: для сельскохозяйственного производства, площадью 17329.00 кв. м., расположенный по адресу: местоположение установлено относительно ориентира, расположенного за пределами участка. Ориентир д.Лощино. Участок находится примерно в примыкает, по направлению на запад от ориентира. Почтовый адрес ориентира: Тверская область, р-н. Рамешковский, с/п. Высоково, д.Лощино. Стоимость установлена согласно отчету об оценке
Сведения об имуществе должника, выставляемом на торги, его составе, характеристиках, описание	Земельный участок с кадастровым номером 69:26:0000012:258, назначение: для сельскохозяйственного производства, площадью 17329.00 кв. м., расположенный по адресу: местоположение установлено относительно ориентира, расположенного за пределами участка. Ориентир д.Лощино. Участок находится примерно в примыкает, по направлению на запад от ориентира. Почтовый адрес ориентира: Тверская область, р-н. Рамешковский, с/п. Высоково, д.Лощино. Стоимость установлена согласно отчету об оценке
Порядок ознакомления с имуществом, выставляемым на торги	Выписка из ЕГРН, отчеты об оценке и правоустанавливающие документы доступны по ссылке: https://drive.google.com/drive/folders/1JhpOhj4WIKtptYHFjMoJSYuQtYFnQ5zk?usp=sharing . Доступ к имуществу для ознакомления - свободный.
Классификатор ЕФРСБ *	0108001 - Земельные участки
Начальная цена продажи имущества, руб.	63 100,00 НДС не облагается
Величина повышения начальной цены	6 310,00 руб. (10.00%)
Размер задатка	6 310,00 руб.
Количество заявок	0

Сведения по лоту №119

Статус торгов по лоту

Торги завершены

Наименование лота

Земельный участок с кадастровым номером 69:26:0000012:213, назначение: для сельскохозяйственного производства, площадью 383750.00 кв. м., расположенный по адресу: местоположение установлено относительно ориентира, расположенного за пределами участка. Ориентир д.Борутино. Участок находится примерно в примыкает, по направлению на северо-восток от ориентира. Почтовый адрес ориентира: Тверская область, р-н. Рамешковский, с/п. Высоково, д. Борутино. Стоимость установлена согласно отчету об оценке. Имеются ограничения (обременения права) в виде запрещения регистрации.

Сведения об имуществе должника, выставляемом на торги, его составе, характеристиках, описание	Земельный участок с кадастровым номером 69:26:0000012:213, назначение: для сельскохозяйственного производства, площадью 383750.00 кв. м., расположенный по адресу: местоположение установлено относительно ориентира, расположенного за пределами участка. Ориентир д.Борутино. Участок находится примерно в примыкает, по направлению на северо-восток от ориентира. Почтовый адрес ориентира: Тверская область, р-н. Рамешковский, с/п. Высоково, д. Борутино. Стоимость установлена согласно отчету об оценке. Имеются ограничения (обременения права) в виде запрещения регистрации.
Порядок ознакомления с имуществом, выставляемым на торги	Выписка из ЕГРН, отчеты об оценке и правоустанавливающие документы доступны по ссылке: https://drive.google.com/drive/folders/1JhpOhj4WIKtptYHFjMoJSYuQtYFnQ5zk?usp=sharing . Доступ к имуществу для ознакомления - свободный.
Классификатор ЕФРСБ *	0108001 - Земельные участки
Начальная цена продажи имущества, руб.	1 370 000,00 НДС не облагается
Величина повышения начальной цены	137 000,00 руб. (10.00%)
Размер задатка	137 000,00 руб.
Количество заявок	0

Сведения по лоту №120

Статус торгов по лоту

Торги завершены

Наименование лота	Земельный участок с кадастровым номером 69:26:0000012:215, назначение: для сельскохозяйственного производства, площадью 43050.00 кв. м., расположенный по адресу: местоположение установлено относительно ориентира, расположенного за пределами участка. Ориентир д.Борутино. Участок находится примерно в 550 м, по направлению на восток от ориентира. Почтовый адрес ориентира: Тверская область, р-н. Рамешковский, с /п. Высоково, д.Борутино. Стоимость установлена согласно отчету об оценке.
Сведения об имуществе должника, выставляемом на торги, его составе, характеристиках, описание	Земельный участок с кадастровым номером 69:26:0000012:215, назначение: для сельскохозяйственного производства, площадью 43050.00 кв. м., расположенный по адресу: местоположение установлено относительно ориентира, расположенного за пределами участка. Ориентир д.Борутино. Участок находится примерно в 550 м, по направлению на восток от ориентира. Почтовый адрес ориентира: Тверская область, р-н. Рамешковский, с /п. Высоково, д.Борутино. Стоимость установлена согласно отчету об оценке.

Порядок ознакомления с имуществом, выставляемым на торги	Выписка из ЕГРН, отчеты об оценке и правоустанавливающие документы доступны по ссылке: https://drive.google.com/drive/folders/1JhpOhj4WIKtptYHFjMoJSYuQtYFnQ5zk?usp=sharing . Доступ к имуществу для ознакомления - свободный.
Классификатор ЕФРСБ *	0108001 - Земельные участки
Начальная цена продажи имущества, руб.	156 700,00 НДС не облагается
Величина повышения начальной цены	15 670,00 руб. (10.00%)
Размер задатка	15 670,00 руб.
Количество заявок	0

Сведения по лоту №121

Статус торгов по лоту

Торги завершены

Наименование лота	Земельный участок с кадастровым номером 69:26:0000012:230, назначение: для сельскохозяйственного производства, площадью 4006.00 кв. м., расположенный по адресу: местоположение установлено относительно ориентира, расположенного за пределами участка. Ориентир д.Сидорово. Участок находится примерно в примыкает, по направлению на юг от ориентира. Почтовый адрес ориентира: Тверская область, р-н. Рамешковский, с/п. Высоково, д.Сидорово. Стоимость установлена согласно отчету об оценке.
Сведения об имуществе должника, выставляемом на торги, его составе, характеристиках, описание	Земельный участок с кадастровым номером 69:26:0000012:230, назначение: для сельскохозяйственного производства, площадью 4006.00 кв. м., расположенный по адресу: местоположение установлено относительно ориентира, расположенного за пределами участка. Ориентир д.Сидорово. Участок находится примерно в примыкает, по направлению на юг от ориентира. Почтовый адрес ориентира: Тверская область, р-н. Рамешковский, с/п. Высоково, д.Сидорово. Стоимость установлена согласно отчету об оценке.
Порядок ознакомления с имуществом, выставляемым на торги	Выписка из ЕГРН, отчеты об оценке и правоустанавливающие документы доступны по ссылке: https://drive.google.com/drive/folders/1JhpOhj4WIKtptYHFjMoJSYuQtYFnQ5zk?usp=sharing . Доступ к имуществу для ознакомления - свободный.
Классификатор ЕФРСБ *	0108001 - Земельные участки
Начальная цена продажи имущества, руб.	15 400,00 НДС не облагается
Величина повышения начальной цены	1 540,00 руб. (10.00%)
Размер задатка	1 540,00 руб.
Количество заявок	0

Сведения по лоту №122

Статус торгов по лоту	Торги завершены
Наименование лота	Земельный участок с кадастровым номером 69:26:0000012:339, назначение: для сельскохозяйственного производства, площадью 35619.00 кв. м., расположенный по адресу: местоположение установлено относительно ориентира, расположенного за пределами участка. Ориентир д.Гнездилово. Участок находится примерно в примыкает, по направлению на запад от ориентира. Почтовый адрес ориентира: Тверская область, р-н. Рамешковский, с/п. Высоково, д.Гнездилово. Стоимость установлена согласно отчету об оценке.
Сведения об имуществе должника, выставляемом на торги, его составе, характеристиках, описание	Земельный участок с кадастровым номером 69:26:0000012:339, назначение: для сельскохозяйственного производства, площадью 35619.00 кв. м., расположенный по адресу: местоположение установлено относительно ориентира, расположенного за пределами участка. Ориентир д.Гнездилово. Участок находится примерно в примыкает, по направлению на запад от ориентира. Почтовый адрес ориентира: Тверская область, р-н. Рамешковский, с/п. Высоково, д.Гнездилово. Стоимость установлена согласно отчету об оценке.
Порядок ознакомления с имуществом, выставляемым на торги	Выписка из ЕГРН, отчеты об оценке и правоустанавливающие документы доступны по ссылке: https://drive.google.com/drive/folders/1JhpOhj4WIKtptYHFjMoJSYuQtYFnQ5zk?usp=sharing . Доступ к имуществу для ознакомления - свободный.
Классификатор ЕФРСБ *	0108001 - Земельные участки
Начальная цена продажи имущества, руб.	129 700,00 НДС не облагается
Величина повышения начальной цены	12 970,00 руб. (10.00%)
Размер задатка	12 970,00 руб.
Количество заявок	0

Сведения по лоту №123

Статус торгов по лоту	Торги завершены
Наименование лота	Земельный участок с кадастровым номером 69:26:0000012:210, назначение: для сельскохозяйственного производства, площадью 221269.00 кв. м., расположенный по адресу: местоположение установлено относительно ориентира, расположенного за пределами участка. Ориентир д.Новое. Участок находится примерно в примыкает, по направлению на восток от ориентира. Почтовый адрес ориентира: Тверская область, р-н.

	Рамешковский, с/п. Высоково, д. Новое. Стоимость установлена согласно отчету об оценке.
Сведения об имуществе должника, выставляемом на торги, его составе, характеристиках, описание	Земельный участок с кадастровым номером 69:26:0000012:210, назначение: для сельскохозяйственного производства, площадью 221269.00 кв. м., расположенный по адресу: местоположение установлено относительно ориентира, расположенного за пределами участка. Ориентир д.Новое. Участок находится примерно в примыкает, по направлению на восток от ориентира. Почтовый адрес ориентира: Тверская область, р-н. Рамешковский, с/п. Высоково, д. Новое. Стоимость установлена согласно отчету об оценке.
Порядок ознакомления с имуществом, выставляемым на торги	Выписка из ЕГРН, отчеты об оценке и правоустанавливающие документы доступны по ссылке: https://drive.google.com/drive/folders/1JhpOhj4WIKtptYHFjMoJSYuQtYFnQ5zk?usp=sharing . Доступ к имуществу для ознакомления - свободный.
Классификатор ЕФРСБ *	0108001 - Земельные участки
Начальная цена продажи имущества, руб.	789 900,00 НДС не облагается
Величина повышения начальной цены	78 990,00 руб. (10.00%)
Размер задатка	78 990,00 руб.
Количество заявок	0

Сведения по лоту №124

Статус торгов по лоту

Торги завершены

Наименование лота	Земельный участок с кадастровым номером 69:26:0000012:273, назначение: для сельскохозяйственного производства, площадью 10086.00 кв. м., расположенный по адресу: местоположение установлено относительно ориентира, расположенного за пределами участка. Ориентир д.Лощино. Участок находится примерно в 1550 м, по направлению на юго-запад от ориентира. Почтовый адрес ориентира: Тверская область, р-н. Рамешковский, с /п. Высоково, д.Лощино. Стоимость установлена согласно отчету об оценке.
Сведения об имуществе должника, выставляемом на торги, его составе, характеристиках, описание	Земельный участок с кадастровым номером 69:26:0000012:273, назначение: для сельскохозяйственного производства, площадью 10086.00 кв. м., расположенный по адресу: местоположение установлено относительно ориентира, расположенного за пределами участка. Ориентир д.Лощино. Участок находится примерно в 1550 м, по направлению на юго-запад от ориентира. Почтовый

	адрес ориентира: Тверская область, р-н. Рамешковский, с /п. Высоково, д.Лошино. Стоимость установлена согласно отчету об оценке.
Порядок ознакомления с имуществом, выставляемым на торги	Выписка из ЕГРН, отчеты об оценке и правоустанавливающие документы доступны по ссылке: https://drive.google.com/drive/folders/1JhpOhj4WIKtptYHFjMoJSYuQtYFnQ5zk?usp=sharing . Доступ к имуществу для ознакомления - свободный.
Классификатор ЕФРСБ *	0108001 - Земельные участки
Начальная цена продажи имущества, руб.	36 700,00 НДС не облагается
Величина повышения начальной цены	3 670,00 руб. (10.00%)
Размер задатка	3 670,00 руб.
Количество заявок	0

Сведения по лоту №125

Статус торгов по лоту

Торги завершены

Наименование лота	Земельный участок с кадастровым номером 69:26:0000012:349, назначение: для сельскохозяйственного производства, площадью 527069.00 кв. м., расположенный по адресу: Тверская область, р-н. Рамешковский, с/п. Высоково, д. Гнездилово. Стоимость установлена согласно отчету об оценке. Имеются ограничения (обременения права) в виде запрещения регистрации.
Сведения об имуществе должника, выставленном на торги, его составе, характеристиках, описание	Земельный участок с кадастровым номером 69:26:0000012:349, назначение: для сельскохозяйственного производства, площадью 527069.00 кв. м., расположенный по адресу: Тверская область, р-н. Рамешковский, с/п. Высоково, д. Гнездилово. Стоимость установлена согласно отчету об оценке. Имеются ограничения (обременения права) в виде запрещения регистрации.
Порядок ознакомления с имуществом, выставляемым на торги	Выписка из ЕГРН, отчеты об оценке и правоустанавливающие документы доступны по ссылке: https://drive.google.com/drive/folders/1JhpOhj4WIKtptYHFjMoJSYuQtYFnQ5zk?usp=sharing . Доступ к имуществу для ознакомления - свободный.
Классификатор ЕФРСБ *	0108001 - Земельные участки
Начальная цена продажи имущества, руб.	1 881 600,00 НДС не облагается
Величина повышения начальной цены	188 160,00 руб. (10.00%)
Размер задатка	188 160,00 руб.
Количество заявок	0

Сведения по лоту №126

Статус торгов по лоту

Торги завершены

Наименование лота

Земельный участок с кадастровым номером 69:26:0000012:232, назначение: для сельскохозяйственного производства, площадью 339057.00 кв. м., расположенный по адресу: местоположение установлено относительно ориентира, расположенного за пределами участка. Ориентир д.Сидорово. Участок находится примерно в примыкает, по направлению на запад от ориентира. Почтовый адрес ориентира: Тверская область, р-н. Рамешковский, с/п. Высоково, д. Сидорово. Стоимость установлена согласно отчету об оценке.

Сведения об имуществе должника, выставляемом на торги, его составе, характеристиках, описание

Земельный участок с кадастровым номером 69:26:0000012:232, назначение: для сельскохозяйственного производства, площадью 339057.00 кв. м., расположенный по адресу: местоположение установлено относительно ориентира, расположенного за пределами участка. Ориентир д.Сидорово. Участок находится примерно в примыкает, по направлению на запад от ориентира. Почтовый адрес ориентира: Тверская область, р-н. Рамешковский, с/п. Высоково, д. Сидорово. Стоимость установлена согласно отчету об оценке.

Порядок ознакомления с имуществом, выставляемым на торги

Выписка из ЕГРН, отчеты об оценке и правоустанавливающие документы доступны по ссылке: <https://drive.google.com/drive/folders/1JhpOhj4WIKtptYHFjMoJSYuQtYFnQ5zk?usp=sharing>. Доступ к имуществу для ознакомления - свободный.

Классификатор ЕФРСБ *

0108001 - Земельные участки

Начальная цена продажи имущества, руб.

1 210 400,00 НДС не облагается

Величина повышения начальной цены

121 040,00 руб. (10.00%)

Размер задатка

121 040,00 руб.

Количество заявок

0

Сведения по лоту №127

Статус торгов по лоту

Торги завершены

Наименование лота

Земельный участок с кадастровым номером 69:26:0000012:235, назначение: для сельскохозяйственного производства, площадью 134515.00 кв. м., расположенный по адресу: местоположение установлено относительно ориентира, расположенного за пределами участка. Ориентир д.Сидорово. Участок находится примерно в примыкает, по направлению на восток от

	<p>ориентира. Почтовый адрес ориентира: Тверская область, р-н. Рамешковский, с/п. Высоково, д. Сидорово. Стоимость установлена согласно отчету об оценке.</p>
Сведения об имуществе должника, выставляемом на торги, его составе, характеристиках, описание	<p>Земельный участок с кадастровым номером 69:26:0000012:235, назначение: для сельскохозяйственного производства, площадью 134515.00 кв. м., расположенный по адресу: местоположение установлено относительно ориентира, расположенного за пределами участка. Ориентир д.Сидорово. Участок находится примерно в примыкает, по направлению на восток от ориентира. Почтовый адрес ориентира: Тверская область, р-н. Рамешковский, с/п. Высоково, д. Сидорово. Стоимость установлена согласно отчету об оценке.</p>
Порядок ознакомления с имуществом, выставляемым на торги	<p>Выписка из ЕГРН, отчеты об оценке и правоустанавливающие документы доступны по ссылке: https://drive.google.com/drive/folders/1JhpOhj4WIKtptYHFjMoJSYuQtYFnQ5zk?usp=sharing. Доступ к имуществу для ознакомления - свободный.</p>
Классификатор ЕФРСБ *	0108001 - Земельные участки
Начальная цена продажи имущества, руб.	480 200,00 НДС не облагается
Величина повышения начальной цены	48 020,00 руб. (10.00%)
Размер задатка	48 020,00 руб.
Количество заявок	0

Сведения по лоту №128

Статус торгов по лоту

Торги завершены

Наименование лота

Земельный участок с кадастровым номером 69:26:0000012:268, назначение: для сельскохозяйственного производства, площадью 3977.00 кв. м., расположенный по адресу: местоположение установлено относительно ориентира, расположенного за пределами участка. Ориентир д.Лощино. Участок находится примерно в примыкает, по направлению на юго-запад от ориентира. Почтовый адрес ориентира: Тверская область, р-н. Рамешковский, с/п. Высоково, д. Лощино. Стоимость установлена согласно отчету об оценке.

Сведения об имуществе должника, выставляемом на торги, его составе,

Земельный участок с кадастровым номером 69:26:0000012:268, назначение: для сельскохозяйственного производства, площадью 3977.00 кв. м., расположенный по адресу: местоположение установлено относительно ориентира, расположенного за пределами участка. Ориентир д.Лощино. Участок находится примерно в

характеристиках, описание	примыкает, по направлению на юго-запад от ориентира. Почтовый адрес ориентира: Тверская область, р-н. Рамешковский, с/п. Высоково, д. Лощино. Стоимость установлена согласно отчету об оценке.
Порядок ознакомления с имуществом, выставляемым на торги	Выписка из ЕГРН, отчеты об оценке и правоустанавливающие документы доступны по ссылке: https://drive.google.com/drive/folders/1JhpOhj4WIKtptYHFjMoJSYuQtYFnQ5zk?usp=sharing . Доступ к имуществу для ознакомления - свободный.
Классификатор ЕФРСБ *	0108001 - Земельные участки
Начальная цена продажи имущества, руб.	15 300,00 НДС не облагается
Величина повышения начальной цены	1 530,00 руб. (10.00%)
Размер задатка	1 530,00 руб.
Количество заявок	0

Сведения по лоту №129

Статус торгов по лоту

Торги завершены

Наименование лота	Земельный участок с кадастровым номером 69:26:0000012:274, назначение: для сельскохозяйственного производства, площадью 8290.00 кв. м., расположенный по адресу: местоположение установлено относительно ориентира, расположенного за пределами участка. Ориентир д.Лощино. Участок находится примерно в 1550 м, по направлению на юго-запад от ориентира. Почтовый адрес ориентира: Тверская область, р-н. Рамешковский, с /п. Высоково, д.Лощино. Стоимость установлена согласно отчету об оценке.
Сведения об имуществе должника, выставляемом на торги, его составе, характеристиках, описание	Земельный участок с кадастровым номером 69:26:0000012:274, назначение: для сельскохозяйственного производства, площадью 8290.00 кв. м., расположенный по адресу: местоположение установлено относительно ориентира, расположенного за пределами участка. Ориентир д.Лощино. Участок находится примерно в 1550 м, по направлению на юго-запад от ориентира. Почтовый адрес ориентира: Тверская область, р-н. Рамешковский, с /п. Высоково, д.Лощино. Стоимость установлена согласно отчету об оценке.
Порядок ознакомления с имуществом, выставляемым на торги	Выписка из ЕГРН, отчеты об оценке и правоустанавливающие документы доступны по ссылке: https://drive.google.com/drive/folders/1JhpOhj4WIKtptYHFjMoJSYuQtYFnQ5zk?usp=sharing . Доступ к имуществу для ознакомления - свободный.
Классификатор ЕФРСБ *	0108001 - Земельные участки
Начальная цена продажи имущества,	

руб.	31 800,00 НДС не облагается
Величина повышения начальной цены	3 180,00 руб. (10.00%)
Размер задатка	3 180,00 руб.
Количество заявок	0

Сведения по лоту №130

Статус торгов по лоту	Торги завершены
Наименование лота	Земельный участок с кадастровым номером 69:26:0000012:243, назначение: для сельскохозяйственного производства, площадью 1294.00 кв. м., расположенный по адресу: местоположение установлено относительно ориентира, расположенного за пределами участка. Ориентир д.Новое. Участок находится примерно в 420 м, по направлению на север от ориентира. Почтовый адрес ориентира: Тверская область, р-н. Рамешковский, с/п. Высоково, д. Новое. Цена лота установлена в соответствии с кадастровой стоимостью.
Сведения об имуществе должника, выставленном на торги, его составе, характеристиках, описание	Земельный участок с кадастровым номером 69:26:0000012:243, назначение: для сельскохозяйственного производства, площадью 1294.00 кв. м., расположенный по адресу: местоположение установлено относительно ориентира, расположенного за пределами участка. Ориентир д.Новое. Участок находится примерно в 420 м, по направлению на север от ориентира. Почтовый адрес ориентира: Тверская область, р-н. Рамешковский, с/п. Высоково, д. Новое. Цена лота установлена в соответствии с кадастровой стоимостью.
Порядок ознакомления с имуществом, выставленным на торги	Выписка из ЕГРН, отчеты об оценке и правоустанавливающие документы доступны по ссылке: https://drive.google.com/drive/folders/1JhpOhj4WIKtptYHFjMoJSYuQtYFnQ5zk?usp=sharing . Доступ к имуществу для ознакомления - свободный.
Классификатор ЕФРСБ *	0108001 - Земельные участки
Начальная цена продажи имущества, руб.	6 350,00 НДС не облагается
Величина повышения начальной цены	635,00 руб. (10.00%)
Размер задатка	635,00 руб.
Количество заявок	0

Сведения по лоту №131

Статус торгов по лоту	Торги завершены
	Земельный участок с кадастровым номером 69:26:0000012:240, назначение: для сельскохозяйственного производства, площадью 37551.00 кв. м., расположенный по адресу: местоположение установлено относительно

Наименование лота	ориентира, расположенного за пределами участка. Ориентир д.Гнездилово. Участок находится примерно в 950 м, по направлению на восток от ориентира. Почтовый адрес ориентира: Тверская область, р-н. Рамешковский, с /п. Высоково, д.Гнездилово. Стоимость установлена согласно отчету об оценке.
Сведения об имуществе должника, выставляемом на торги, его составе, характеристиках, описание	Земельный участок с кадастровым номером 69:26:0000012:240, назначение: для сельскохозяйственного производства, площадью 37551.00 кв. м., расположенный по адресу: местоположение установлено относительно ориентира, расположенного за пределами участка. Ориентир д.Гнездилово. Участок находится примерно в 950 м, по направлению на восток от ориентира. Почтовый адрес ориентира: Тверская область, р-н. Рамешковский, с /п. Высоково, д.Гнездилово. Стоимость установлена согласно отчету об оценке.
Порядок ознакомления с имуществом, выставляемым на торги	Выписка из ЕГРН, отчеты об оценке и правоустанавливающие документы доступны по ссылке: https://drive.google.com/drive/folders/1JhpOhj4WIKtptYHFjMoJSYuQtYFnQ5zk?usp=sharing . Доступ к имуществу для ознакомления - свободный.
Классификатор ЕФРСБ *	0108001 - Земельные участки
Начальная цена продажи имущества, руб.	136 700,00 НДС не облагается
Величина повышения начальной цены	13 670,00 руб. (10.00%)
Размер задатка	13 670,00 руб.
Количество заявок	0

Сведения по лоту №132

Статус торгов по лоту	Торги завершены
Наименование лота	Земельный участок с кадастровым номером 69:26:0000012:261, назначение: для сельскохозяйственного производства, площадью 6239.00 кв. м., расположенный по адресу: местоположение установлено относительно ориентира, расположенного за пределами участка. Ориентир д.Лощино. Участок находится примерно в 1300 м, по направлению на запад от ориентира. Почтовый адрес ориентира: Тверская область, р-н. Рамешковский, с /п. Высоково, д.Лощино. Стоимость установлена согласно отчету об оценке.
Сведения об имуществе должника,	Земельный участок с кадастровым номером 69:26:0000012:261, назначение: для сельскохозяйственного производства, площадью 6239.00 кв. м., расположенный по адресу: местоположение установлено относительно ориентира, расположенного за пределами участка.

выставляемом на торги, его составе, характеристиках, описание	Ориентир д.Лощино. Участок находится примерно в 1300 м, по направлению на запад от ориентира. Почтовый адрес ориентира: Тверская область, р-н. Рамешковский, с /п. Высоково, д.Лощино. Стоимость установлена согласно отчету об оценке.
Порядок ознакомления с имуществом, выставленным на торги	Выписка из ЕГРН, отчеты об оценке и правоустанавливающие документы доступны по ссылке: https://drive.google.com/drive/folders/1JhpOhj4WIKtptYHFjMoJSYuQtYFnQ5zk?usp=sharing . Доступ к имуществу для ознакомления - свободный.
Классификатор ЕФРСБ *	0108001 - Земельные участки
Начальная цена продажи имущества, руб.	24 000,00 НДС не облагается
Величина повышения начальной цены	2 400,00 руб. (10.00%)
Размер задатка	2 400,00 руб.
Количество заявок	0

Сведения по лоту №133

Статус торгов по лоту	Торги завершены
Наименование лота	Земельный участок с кадастровым номером 69:26:0000012:262, назначение: для сельскохозяйственного производства, площадью 76282.00 кв. м., расположенный по адресу: местоположение установлено относительно ориентира, расположенного за пределами участка. Ориентир д.Лощино. Участок находится примерно в 910 м, по направлению на запад от ориентира. Почтовый адрес ориентира: Тверская область, р-н. Рамешковский, с /п. Высоково, д.Лощино. Стоимость установлена согласно отчету об оценке.
Сведения об имуществе должника, выставляемом на торги, его составе, характеристиках, описание	Земельный участок с кадастровым номером 69:26:0000012:262, назначение: для сельскохозяйственного производства, площадью 76282.00 кв. м., расположенный по адресу: местоположение установлено относительно ориентира, расположенного за пределами участка. Ориентир д.Лощино. Участок находится примерно в 910 м, по направлению на запад от ориентира. Почтовый адрес ориентира: Тверская область, р-н. Рамешковский, с /п. Высоково, д.Лощино. Стоимость установлена согласно отчету об оценке.
Порядок ознакомления с имуществом, выставленным на торги	Выписка из ЕГРН, отчеты об оценке и правоустанавливающие документы доступны по ссылке: https://drive.google.com/drive/folders/1JhpOhj4WIKtptYHFjMoJSYuQtYFnQ5zk?usp=sharing . Доступ к имуществу для ознакомления - свободный.
Классификатор ЕФРСБ *	0108001 - Земельные участки

Начальная цена продажи имущества, 277 700,00 НДС не облагается руб.

Величина повышения начальной цены 27 770,00 руб. (10.00%)

Размер задатка 27 770,00 руб.

Количество заявок 0

Сведения по лоту №134

Статус торгов по лоту

Торги завершены

Наименование лота

Земельный участок с кадастровым номером 69:26:0000012:236, назначение: для сельскохозяйственного производства, площадью 80115.00 кв. м., расположенный по адресу: местоположение установлено относительно ориентира, расположенного за пределами участка. Ориентир д.Сидорово. Участок находится примерно в 700 м, по направлению на восток от ориентира. Почтовый адрес ориентира: Тверская область, р-н. Рамешковский, с /п. Высоково, д.Сидорово. Стоимость установлена согласно отчету об оценке.

Сведения об имуществе должника, выставяемом на торги, его составе, характеристиках, описание

Земельный участок с кадастровым номером 69:26:0000012:236, назначение: для сельскохозяйственного производства, площадью 80115.00 кв. м., расположенный по адресу: местоположение установлено относительно ориентира, расположенного за пределами участка. Ориентир д.Сидорово. Участок находится примерно в 700 м, по направлению на восток от ориентира. Почтовый адрес ориентира: Тверская область, р-н. Рамешковский, с /п. Высоково, д.Сидорово. Стоимость установлена согласно отчету об оценке.

Порядок ознакомления с имуществом, выставяемым на торги

Выписка из ЕГРН, отчеты об оценке и правоустанавливающие документы доступны по ссылке: <https://drive.google.com/drive/folders/1JhpOhj4WIKtptYHFjMoJSYuQtYFnQ5zk?usp=sharing>. Доступ к имуществу для ознакомления - свободный.

Классификатор ЕФРСБ *

0108001 - Земельные участки

Начальная цена продажи имущества, 291 600,00 НДС не облагается руб.

Величина повышения начальной цены 29 160,00 руб. (10.00%)

Размер задатка 29 160,00 руб.

Количество заявок 0

Сведения по лоту №135

Статус торгов по лоту

Торги завершены

Земельный участок с кадастровым номером 69:26:0000012:334, назначение: для сельскохозяйственного производства, площадью 6613.00 кв. м., расположенный

Наименование лота	по адресу: местоположение установлено относительно ориентира, расположенного за пределами участка. Ориентир д. Горка. Участок находится примерно в 200 м, по направлению на восток от ориентира. Почтовый адрес ориентира: Тверская область, р-н. Рамешковский, с/п. Высоково, д. Горка. Стоимость установлена согласно отчету об оценке.
Сведения об имуществе должника, выставленном на торги, его составе, характеристиках, описание	Земельный участок с кадастровым номером 69:26:0000012:334, назначение: для сельскохозяйственного производства, площадью 6613.00 кв. м., расположенный по адресу: местоположение установлено относительно ориентира, расположенного за пределами участка. Ориентир д. Горка. Участок находится примерно в 200 м, по направлению на восток от ориентира. Почтовый адрес ориентира: Тверская область, р-н. Рамешковский, с/п. Высоково, д. Горка. Стоимость установлена согласно отчету об оценке.
Порядок ознакомления с имуществом, выставленным на торги	Выписка из ЕГРН, отчеты об оценке и правоустанавливающие документы доступны по ссылке: https://drive.google.com/drive/folders/1JhpOhj4WIKtptYHFjMoJSYuQtYFnQ5zk?usp=sharing . Доступ к имуществу для ознакомления - свободный.
Классификатор ЕФРСБ *	0108001 - Земельные участки
Начальная цена продажи имущества, руб.	25 400,00 НДС не облагается
Величина повышения начальной цены	2 540,00 руб. (10.00%)
Размер задатка	2 540,00 руб.
Количество заявок	0

Сведения по лоту №136

Статус торгов по лоту

Торги завершены

Наименование лота	Земельный участок с кадастровым номером 69:26:0000012:270, назначение: для сельскохозяйственного производства, площадью 45863.00 кв. м., расположенный по адресу: местоположение установлено относительно ориентира, расположенного за пределами участка. Ориентир д.Лощино. Участок находится примерно в 1500 м, по направлению на юго-запад от ориентира. Почтовый адрес ориентира: Тверская область, р-н. Рамешковский, с /п. Высоково, д.Лощино. Стоимость установлена согласно отчету об оценке.
	Земельный участок с кадастровым номером 69:26:0000012:270, назначение: для сельскохозяйственного производства, площадью 45863.00 кв. м., расположенный по адресу: местоположение установлено относительно

Сведения об имуществе должника, выставляемом на торги, его составе, характеристиках, описание	ориентира, расположенного за пределами участка. Ориентир д.Лощино. Участок находится примерно в 1500 м, по направлению на юго-запад от ориентира. Почтовый адрес ориентира: Тверская область, р-н. Рамешковский, с /п. Высоково, д.Лощино. Стоимость установлена согласно отчету об оценке.
Порядок ознакомления с имуществом, выставляемым на торги	Выписка из ЕГРН, отчеты об оценке и правоустанавливающие документы доступны по ссылке: https://drive.google.com/drive/folders/1JhpOhj4WIKtptYHFjMoJSYuQtYFnQ5zk?usp=sharing . Доступ к имуществу для ознакомления - свободный.
Классификатор ЕФРСБ *	0108001 - Земельные участки
Начальная цена продажи имущества, руб.	166 900,00 НДС не облагается
Величина повышения начальной цены	16 690,00 руб. (10.00%)
Размер задатка	16 690,00 руб.
Количество заявок	0

Сведения по лоту №137

Статус торгов по лоту	Торги завершены
Наименование лота	Земельный участок с кадастровым номером 69:26:0000012:264, назначение: для сельскохозяйственного производства, площадью 44395.00 кв. м., расположенный по адресу: местоположение установлено относительно ориентира, расположенного за пределами участка. Ориентир д.Лощино. Участок находится примерно в 890 м, по направлению на запад от ориентира. Почтовый адрес ориентира: Тверская область, р-н. Рамешковский, с /п. Высоково, д.Лощино. Стоимость установлена согласно отчету об оценке.
Сведения об имуществе должника, выставляемом на торги, его составе, характеристиках, описание	Земельный участок с кадастровым номером 69:26:0000012:264, назначение: для сельскохозяйственного производства, площадью 44395.00 кв. м., расположенный по адресу: местоположение установлено относительно ориентира, расположенного за пределами участка. Ориентир д.Лощино. Участок находится примерно в 890 м, по направлению на запад от ориентира. Почтовый адрес ориентира: Тверская область, р-н. Рамешковский, с /п. Высоково, д.Лощино. Стоимость установлена согласно отчету об оценке.
Порядок ознакомления с имуществом, выставляемым на торги	Выписка из ЕГРН, отчеты об оценке и правоустанавливающие документы доступны по ссылке: https://drive.google.com/drive/folders/1JhpOhj4WIKtptYHFjMoJSYuQtYFnQ5zk?usp=sharing . Доступ к имуществу для ознакомления - свободный.

Классификатор ЕФРСБ *	0108001 - Земельные участки
Начальная цена продажи имущества, руб.	161 600,00 НДС не облагается
Величина повышения начальной цены	16 160,00 руб. (10.00%)
Размер задатка	16 160,00 руб.
Количество заявок	0

Сведения по лоту №138

Статус торгов по лоту	Торги завершены
Наименование лота	Земельный участок с кадастровым номером 69:26:0000012:263, назначение: для сельскохозяйственного производства, площадью 4749.00 кв. м., расположенный по адресу: местоположение установлено относительно ориентира, расположенного за пределами участка. Ориентир д.Лощино. Участок находится примерно в 1000 м, по направлению на запад от ориентира. Почтовый адрес ориентира: Тверская область, р-н. Рамешковский, с /п. Высоково, д.Лощино. Стоимость установлена согласно отчету об оценке.
Сведения об имуществе должника, выставяемом на торги, его составе, характеристиках, описание	Земельный участок с кадастровым номером 69:26:0000012:263, назначение: для сельскохозяйственного производства, площадью 4749.00 кв. м., расположенный по адресу: местоположение установлено относительно ориентира, расположенного за пределами участка. Ориентир д.Лощино. Участок находится примерно в 1000 м, по направлению на запад от ориентира. Почтовый адрес ориентира: Тверская область, р-н. Рамешковский, с /п. Высоково, д.Лощино. Стоимость установлена согласно отчету об оценке.
Порядок ознакомления с имуществом, выставяемым на торги	Выписка из ЕГРН, отчеты об оценке и правоустанавливающие документы доступны по ссылке: https://drive.google.com/drive/folders/1JhpOhj4WIKtptYHFjMoJSYuQtYFnQ5zk?usp=sharing . Доступ к имуществу для ознакомления - свободный.
Классификатор ЕФРСБ *	0108001 - Земельные участки
Начальная цена продажи имущества, руб.	18 200,00 НДС не облагается
Величина повышения начальной цены	1 820,00 руб. (10.00%)
Размер задатка	1 820,00 руб.
Количество заявок	0

Сведения по лоту №139

Статус торгов по лоту	Торги завершены
	Земельный участок с кадастровым номером 69:26:

Наименование лота	0000012:231, назначение: для сельскохозяйственного производства, площадью 213180.00 кв. м., расположенный по адресу: местоположение установлено относительно ориентира, расположенного за пределами участка. Ориентир д.Сидорово. Участок находится примерно в примыкает, по направлению на юг от ориентира. Почтовый адрес ориентира: Тверская область, р-н. Рамешковский, с/п. Высоково, д. Сидорово. Стоимость установлена согласно отчету об оценке.
Сведения об имуществе должника, выставляемом на торги, его составе, характеристиках, описание	Земельный участок с кадастровым номером 69:26:0000012:231, назначение: для сельскохозяйственного производства, площадью 213180.00 кв. м., расположенный по адресу: местоположение установлено относительно ориентира, расположенного за пределами участка. Ориентир д.Сидорово. Участок находится примерно в примыкает, по направлению на юг от ориентира. Почтовый адрес ориентира: Тверская область, р-н. Рамешковский, с/п. Высоково, д. Сидорово. Стоимость установлена согласно отчету об оценке.
Порядок ознакомления с имуществом, выставляемым на торги	Выписка из ЕГРН, отчеты об оценке и правоустанавливающие документы доступны по ссылке: https://drive.google.com/drive/folders/1JhpOhj4WIKtptYHFjMoJSYuQtYFnQ5zk?usp=sharing . Доступ к имуществу для ознакомления - свободный.
Классификатор ЕФРСБ *	0108001 - Земельные участки
Начальная цена продажи имущества, руб.	761 100,00 НДС не облагается
Величина повышения начальной цены	76 110,00 руб. (10.00%)
Размер задатка	76 110,00 руб.
Количество заявок	0

Сведения по лоту №140

Статус торгов по лоту

Торги завершены

Наименование лота

Земельный участок с кадастровым номером 69:26:0000012:224, назначение: для сельскохозяйственного производства, площадью 117075.00 кв. м., расположенный по адресу: местоположение установлено относительно ориентира, расположенного за пределами участка. Ориентир д.Сидорово. Участок находится примерно в 1050 м, по направлению на восток от ориентира. Почтовый адрес ориентира: Тверская область, р-н. Рамешковский, с/п. Высоково, д. Сидорово. Стоимость установлена согласно отчету об оценке.

Сведения об имуществе должника, выставляемом на торги, его составе, характеристиках, описание	Земельный участок с кадастровым номером 69:26:0000012:224, назначение: для сельскохозяйственного производства, площадью 117075.00 кв. м., расположенный по адресу: местоположение установлено относительно ориентира, расположенного за пределами участка. Ориентир д.Сидорово. Участок находится примерно в 1050 м, по направлению на восток от ориентира. Почтовый адрес ориентира: Тверская область, р-н. Рамешковский, с/п. Высоково, д. Сидорово. Стоимость установлена согласно отчету об оценке.
Порядок ознакомления с имуществом, выставляемым на торги	Выписка из ЕГРН, отчеты об оценке и правоустанавливающие документы доступны по ссылке: https://drive.google.com/drive/folders/1JhpOhj4WIKtptYHFjMoJSYuQtYFnQ5zk?usp=sharing . Доступ к имуществу для ознакомления - свободный.
Классификатор ЕФРСБ *	0108001 - Земельные участки
Начальная цена продажи имущества, руб.	418 000,00 НДС не облагается
Величина повышения начальной цены	41 800,00 руб. (10.00%)
Размер задатка	41 800,00 руб.
Количество заявок	0

Сведения по лоту №141

Статус торгов по лоту

Торги завершены

Наименование лота	Земельный участок с кадастровым номером 69:26:0000012:272, назначение: для сельскохозяйственного производства, площадью 10488.00 кв. м., расположенный по адресу: местоположение установлено относительно ориентира, расположенного за пределами участка. Ориентир д.Лощино. Участок находится примерно в 1500 м, по направлению на юго-запад от ориентира. Почтовый адрес ориентира: Тверская область, р-н. Рамешковский, с /п. Высоково, д.Лощино. Стоимость установлена согласно отчету об оценке.
Сведения об имуществе должника, выставляемом на торги, его составе, характеристиках, описание	Земельный участок с кадастровым номером 69:26:0000012:272, назначение: для сельскохозяйственного производства, площадью 10488.00 кв. м., расположенный по адресу: местоположение установлено относительно ориентира, расположенного за пределами участка. Ориентир д.Лощино. Участок находится примерно в 1500 м, по направлению на юго-запад от ориентира. Почтовый адрес ориентира: Тверская область, р-н. Рамешковский, с /п. Высоково, д.Лощино. Стоимость установлена согласно отчету об оценке.

Порядок ознакомления с имуществом, выставляемым на торги	Выписка из ЕГРН, отчеты об оценке и правоустанавливающие документы доступны по ссылке: https://drive.google.com/drive/folders/1JhpOhj4WIKtptYHFjMoJSYuQtYFnQ5zk?usp=sharing . Доступ к имуществу для ознакомления - свободный.
Классификатор ЕФРСБ *	0108001 - Земельные участки
Начальная цена продажи имущества, руб.	38 200,00 НДС не облагается
Величина повышения начальной цены	3 820,00 руб. (10.00%)
Размер задатка	3 820,00 руб.
Количество заявок	0

Сведения по лоту №142

Статус торгов по лоту	Торги завершены
Наименование лота	Земельный участок с кадастровым номером 69:26:0000012:260, назначение: для сельскохозяйственного производства, площадью 20451.00 кв. м., расположенный по адресу: местоположение установлено относительно ориентира, расположенного за пределами участка. Ориентир д.Лошино. Участок находится примерно в 1400 м, по направлению на запад от ориентира. Почтовый адрес ориентира: Тверская область, р-н. Рамешковский, с /п. Высоково, д.Лошино. Стоимость установлена согласно отчету об оценке.
Сведения об имуществе должника, выставяемом на торги, его составе, характеристиках, описание	Земельный участок с кадастровым номером 69:26:0000012:260, назначение: для сельскохозяйственного производства, площадью 20451.00 кв. м., расположенный по адресу: местоположение установлено относительно ориентира, расположенного за пределами участка. Ориентир д.Лошино. Участок находится примерно в 1400 м, по направлению на запад от ориентира. Почтовый адрес ориентира: Тверская область, р-н. Рамешковский, с /п. Высоково, д.Лошино. Стоимость установлена согласно отчету об оценке.
Порядок ознакомления с имуществом, выставляемым на торги	Выписка из ЕГРН, отчеты об оценке и правоустанавливающие документы доступны по ссылке: https://drive.google.com/drive/folders/1JhpOhj4WIKtptYHFjMoJSYuQtYFnQ5zk?usp=sharing . Доступ к имуществу для ознакомления - свободный.
Классификатор ЕФРСБ *	0108001 - Земельные участки
Начальная цена продажи имущества, руб.	74 400,00 НДС не облагается
Величина повышения начальной цены	7 440,00 руб. (10.00%)
Размер задатка	7 440,00 руб.
Количество заявок	0

Сведения по лоту №143

Статус торгов по лоту

Торги завершены

Наименование лота	Земельный участок с кадастровым номером 69:26:0000012:265, назначение: для сельскохозяйственного производства, площадью 12555.00 кв. м., расположенный по адресу: местоположение установлено относительно ориентира, расположенного за пределами участка. Ориентир д.Лошино. Участок находится примерно в 770 м, по направлению на запад от ориентира. Почтовый адрес ориентира: Тверская область, р-н. Рамешковский, с /п. Высоково, д.Лошино. Стоимость установлена согласно отчету об оценке.
Сведения об имуществе должника, выставляемом на торги, его составе, характеристиках, описание	Земельный участок с кадастровым номером 69:26:0000012:265, назначение: для сельскохозяйственного производства, площадью 12555.00 кв. м., расположенный по адресу: местоположение установлено относительно ориентира, расположенного за пределами участка. Ориентир д.Лошино. Участок находится примерно в 770 м, по направлению на запад от ориентира. Почтовый адрес ориентира: Тверская область, р-н. Рамешковский, с /п. Высоково, д.Лошино. Стоимость установлена согласно отчету об оценке.
Порядок ознакомления с имуществом, выставляемым на торги	Выписка из ЕГРН, отчеты об оценке и правоустанавливающие документы доступны по ссылке: https://drive.google.com/drive/folders/1JhpOhj4WIKtptYHFjMoJSYuQtYFfnQ5zk?usp=sharing . Доступ к имуществу для ознакомления - свободный.
Классификатор ЕФРСБ *	0108001 - Земельные участки
Начальная цена продажи имущества, руб.	45 700,00 НДС не облагается
Величина повышения начальной цены	4 570,00 руб. (10.00%)
Размер задатка	4 570,00 руб.
Количество заявок	0

Сведения по лоту №144

Статус торгов по лоту

Торги завершены

Наименование лота	Земельный участок с кадастровым номером 69:26:0000012:226, назначение: для сельскохозяйственного производства, площадью 75625.00 кв. м., расположенный по адресу: Тверская область, р-н. Рамешковский, с/п. Высоково, д. Высоково. Стоимость установлена согласно отчету об оценке.
Сведения об имуществе должника,	Земельный участок с кадастровым номером 69:26:0000012:226, назначение: для сельскохозяйственного

выставляемом на торги, его составе, характеристиках, описание	производства, площадью 75625.00 кв. м., расположенный по адресу: Тверская область, р-н. Рамешковский, с/п. Высоково, д. Высоково. Стоимость установлена согласно отчету об оценке.
Порядок ознакомления с имуществом, выставляемым на торги	Выписка из ЕГРН, отчеты об оценке и правоустанавливающие документы доступны по ссылке: https://drive.google.com/drive/folders/1JhpOhj4WIKtptYHFjMoJSYuQtYFnQ5zk?usp=sharing . Доступ к имуществу для ознакомления - свободный.
Классификатор ЕФРСБ *	0108001 - Земельные участки
Начальная цена продажи имущества, руб.	275 300,00 НДС не облагается
Величина повышения начальной цены	27 530,00 руб. (10.00%)
Размер задатка	27 530,00 руб.
Количество заявок	0

Сведения по лоту №145

Статус торгов по лоту

Торги завершены

Наименование лота	Земельный участок с кадастровым номером 69:26:0000012:259, назначение: для сельскохозяйственного производства, площадью 14803.00 кв. м., расположенный по адресу: местоположение установлено относительно ориентира, расположенного за пределами участка. Ориентир д.Лошино. Участок находится примерно в 1450 м, по направлению на запад от ориентира. Почтовый адрес ориентира: Тверская область, р-н. Рамешковский, с /п. Высоково, д.Лошино. Стоимость установлена согласно отчету об оценке.
Сведения об имуществе должника, выставляемом на торги, его составе, характеристиках, описание	Земельный участок с кадастровым номером 69:26:0000012:259, назначение: для сельскохозяйственного производства, площадью 14803.00 кв. м., расположенный по адресу: местоположение установлено относительно ориентира, расположенного за пределами участка. Ориентир д.Лошино. Участок находится примерно в 1450 м, по направлению на запад от ориентира. Почтовый адрес ориентира: Тверская область, р-н. Рамешковский, с /п. Высоково, д.Лошино. Стоимость установлена согласно отчету об оценке.
Порядок ознакомления с имуществом, выставляемым на торги	Выписка из ЕГРН, отчеты об оценке и правоустанавливающие документы доступны по ссылке: https://drive.google.com/drive/folders/1JhpOhj4WIKtptYHFjMoJSYuQtYFnQ5zk?usp=sharing . Доступ к имуществу для ознакомления - свободный.
Классификатор ЕФРСБ *	0108001 - Земельные участки
Начальная цена продажи имущества,	

руб.	53 900,00 НДС не облагается
Величина повышения начальной цены	5 390,00 руб. (10.00%)
Размер задатка	5 390,00 руб.
Количество заявок	0

Сведения по лоту №146

Статус торгов по лоту	Торги завершены
Наименование лота	Земельный участок с кадастровым номером 69:26:0000012:223, назначение: для сельскохозяйственного производства, площадью 190447.00 кв. м., расположенный по адресу: местоположение установлено относительно ориентира, расположенного за пределами участка. Ориентир д.Борутино. Участок находится примерно в примыкает, по направлению на восток от ориентира. Почтовый адрес ориентира: Тверская область, р-н. Рамешковский, с/п. Высоково, д. Борутино. Стоимость установлена согласно отчету об оценке.
Сведения об имуществе должника, выставленном на торги, его составе, характеристиках, описание	Земельный участок с кадастровым номером 69:26:0000012:223, назначение: для сельскохозяйственного производства, площадью 190447.00 кв. м., расположенный по адресу: местоположение установлено относительно ориентира, расположенного за пределами участка. Ориентир д.Борутино. Участок находится примерно в примыкает, по направлению на восток от ориентира. Почтовый адрес ориентира: Тверская область, р-н. Рамешковский, с/п. Высоково, д. Борутино. Стоимость установлена согласно отчету об оценке.
Порядок ознакомления с имуществом, выставленным на торги	Выписка из ЕГРН, отчеты об оценке и правоустанавливающие документы доступны по ссылке: https://drive.google.com/drive/folders/1JhpOhj4WIKtptYHFjMoJSYuQtYFnQ5zk?usp=sharing . Доступ к имуществу для ознакомления - свободный.
Классификатор ЕФРСБ *	0108001 - Земельные участки
Начальная цена продажи имущества, руб.	679 900,00 НДС не облагается
Величина повышения начальной цены	67 990,00 руб. (10.00%)
Размер задатка	67 990,00 руб.
Количество заявок	0

Сведения по лоту №147

Статус торгов по лоту	Торги завершены
	Земельный участок с кадастровым номером 69:26:0000012:267, назначение: для сельскохозяйственного

Наименование лота	<p>производства, площадью 27465.00 кв. м., расположенный по адресу: местоположение установлено относительно ориентира, расположенного за пределами участка. Ориентир д.Лощино. Участок находится примерно в 20 м, по направлению на запад от ориентира. Почтовый адрес ориентира: Тверская область, р-н. Рамешковский, с/п. Высоково, д.Лощино. Стоимость установлена согласно отчету об оценке.</p>
Сведения об имуществе должника, выставляемом на торги, его составе, характеристиках, описание	<p>Земельный участок с кадастровым номером 69:26:0000012:267, назначение: для сельскохозяйственного производства, площадью 27465.00 кв. м., расположенный по адресу: местоположение установлено относительно ориентира, расположенного за пределами участка. Ориентир д.Лощино. Участок находится примерно в 20 м, по направлению на запад от ориентира. Почтовый адрес ориентира: Тверская область, р-н. Рамешковский, с/п. Высоково, д.Лощино. Стоимость установлена согласно отчету об оценке.</p>
Порядок ознакомления с имуществом, выставляемым на торги	<p>Выписка из ЕГРН, отчеты об оценке и правоустанавливающие документы доступны по ссылке: https://drive.google.com/drive/folders/1JhpOhj4WIKtptYHFjMoJSYuQtYFnQ5zk?usp=sharing. Доступ к имуществу для ознакомления - свободный.</p>
Классификатор ЕФРСБ *	0108001 - Земельные участки
Начальная цена продажи имущества, руб.	100 000,00 НДС не облагается
Величина повышения начальной цены	10 000,00 руб. (10.00%)
Размер задатка	10 000,00 руб.
Количество заявок	0

Сведения по лоту №148

Статус торгов по лоту

Торги завершены

Наименование лота	<p>Земельный участок с кадастровым номером 69:26:0000012:229, назначение: для сельскохозяйственного производства, площадью 11259.00 кв. м., расположенный по адресу: местоположение установлено относительно ориентира, расположенного за пределами участка. Ориентир д.Сидорово. Участок находится примерно в примыкает, по направлению на юг от ориентира. Почтовый адрес ориентира: Тверская область, р-н. Рамешковский, с/п. Высоково, д.Сидорово. Стоимость установлена согласно отчету об оценке.</p>
	<p>Земельный участок с кадастровым номером 69:26:0000012:229, назначение: для сельскохозяйственного производства, площадью 11259.00 кв. м., расположенный</p>

Сведения об имуществе должника, выставляемом на торги, его составе, характеристиках, описание	по адресу: местоположение установлено относительно ориентира, расположенного за пределами участка. Ориентир д.Сидорово. Участок находится примерно в примыкает, по направлению на юг от ориентира. Почтовый адрес ориентира: Тверская область, р-н. Рамешковский, с/п. Высоково, д.Сидорово. Стоимость установлена согласно отчету об оценке.
Порядок ознакомления с имуществом, выставляемым на торги	Выписка из ЕГРН, отчеты об оценке и правоустанавливающие документы доступны по ссылке: https://drive.google.com/drive/folders/1JhpOhj4WIKtptYHFjMoJSYuQtYFnQ5zk?usp=sharing . Доступ к имуществу для ознакомления - свободный.
Классификатор ЕФРСБ *	0108001 - Земельные участки
Начальная цена продажи имущества, руб.	41 000,00 НДС не облагается
Величина повышения начальной цены	4 100,00 руб. (10.00%)
Размер задатка	4 100,00 руб.
Количество заявок	0

Сведения по лоту №149

Статус торгов по лоту

Торги завершены

Наименование лота

Земельный участок с кадастровым номером 69:26:0000012:338, назначение: для сельскохозяйственного производства, площадью 314850.00 кв. м., расположенный по адресу: местоположение установлено относительно ориентира, расположенного за пределами участка. Ориентир д.Новое. Участок находится примерно в примыкает, по направлению на юго-восток от ориентира. Почтовый адрес ориентира: Тверская область, р-н. Рамешковский, с/п. Высоково, д. Новое. Стоимость установлена согласно отчету об оценке. Имеются ограничения (обременения права) в виде запрещения регистрации.

Сведения об имуществе должника, выставляемом на торги, его составе, характеристиках, описание

Земельный участок с кадастровым номером 69:26:0000012:338, назначение: для сельскохозяйственного производства, площадью 314850.00 кв. м., расположенный по адресу: местоположение установлено относительно ориентира, расположенного за пределами участка. Ориентир д.Новое. Участок находится примерно в примыкает, по направлению на юго-восток от ориентира. Почтовый адрес ориентира: Тверская область, р-н. Рамешковский, с/п. Высоково, д. Новое. Стоимость установлена согласно отчету об оценке. Имеются ограничения (обременения права) в виде запрещения регистрации.

Порядок ознакомления с имуществом, выставляемым на торги	Выписка из ЕГРН, отчеты об оценке и правоустанавливающие документы доступны по ссылке: https://drive.google.com/drive/folders/1JhpOhj4WIKtptYHFjMoJSYuQtYFnQ5zk?usp=sharing . Доступ к имуществу для ознакомления - свободный.
Классификатор ЕФРСБ *	0108001 - Земельные участки
Начальная цена продажи имущества, руб.	1 124 000,00 НДС не облагается
Величина повышения начальной цены	112 400,00 руб. (10.00%)
Размер задатка	112 400,00 руб.
Количество заявок	0

Сведения по лоту №150

Статус торгов по лоту	Торги завершены
Наименование лота	Земельный участок с кадастровым номером 69:26:0000012:257, назначение: для сельскохозяйственного производства, площадью 167241.00 кв. м., расположенный по адресу: местоположение установлено относительно ориентира, расположенного за пределами участка. Ориентир д.Лощино. Участок находится примерно в 100 м, по направлению на северо-запад от ориентира. Почтовый адрес ориентира: Тверская область, р-н. Рамешковский, с/п. Высоково, д.Лощино. Стоимость установлена согласно отчету об оценке.
Сведения об имуществе должника, выставяемом на торги, его составе, характеристиках, описание	Земельный участок с кадастровым номером 69:26:0000012:257, назначение: для сельскохозяйственного производства, площадью 167241.00 кв. м., расположенный по адресу: местоположение установлено относительно ориентира, расположенного за пределами участка. Ориентир д.Лощино. Участок находится примерно в 100 м, по направлению на северо-запад от ориентира. Почтовый адрес ориентира: Тверская область, р-н. Рамешковский, с/п. Высоково, д.Лощино. Стоимость установлена согласно отчету об оценке.
Порядок ознакомления с имуществом, выставляемым на торги	Выписка из ЕГРН, отчеты об оценке и правоустанавливающие документы доступны по ссылке: https://drive.google.com/drive/folders/1JhpOhj4WIKtptYHFjMoJSYuQtYFnQ5zk?usp=sharing . Доступ к имуществу для ознакомления - свободный.
Классификатор ЕФРСБ *	0108001 - Земельные участки
Начальная цена продажи имущества, руб.	597 100,00 НДС не облагается
Величина повышения начальной цены	59 710,00 руб. (10.00%)
Размер задатка	59 710,00 руб.
Количество заявок	0

Сведения по лоту №151

Статус торгов по лоту	Торги завершены
Наименование лота	Земельный участок с кадастровым номером 69:26:0000012:271, назначение: для сельскохозяйственного производства, площадью 10391.00 кв. м., расположенный по адресу: местоположение установлено относительно ориентира, расположенного за пределами участка. Ориентир д.Лошино. Участок находится примерно в 1500 м, по направлению на юго-запад от ориентира. Почтовый адрес ориентира: Тверская область, р-н. Рамешковский, с /п. Высоково, д.Лошино. Стоимость установлена согласно отчету об оценке.
Сведения об имуществе должника, выставяемом на торги, его составе, характеристиках, описание	Земельный участок с кадастровым номером 69:26:0000012:271, назначение: для сельскохозяйственного производства, площадью 10391.00 кв. м., расположенный по адресу: местоположение установлено относительно ориентира, расположенного за пределами участка. Ориентир д.Лошино. Участок находится примерно в 1500 м, по направлению на юго-запад от ориентира. Почтовый адрес ориентира: Тверская область, р-н. Рамешковский, с /п. Высоково, д.Лошино. Стоимость установлена согласно отчету об оценке.
Порядок ознакомления с имуществом, выставяемым на торги	Выписка из ЕГРН, отчеты об оценке и правоустанавливающие документы доступны по ссылке: https://drive.google.com/drive/folders/1JhpOhj4WIKtptYHFjMoJSYuQtYFnQ5zk?usp=sharing . Доступ к имуществу для ознакомления - свободный.
Классификатор ЕФРСБ *	0108001 - Земельные участки
Начальная цена продажи имущества, руб.	37 800,00 НДС не облагается
Величина повышения начальной цены	3 780,00 руб. (10.00%)
Размер задатка	3 780,00 руб.
Количество заявок	0

Сведения по лоту №152

Статус торгов по лоту	Торги завершены
Наименование лота	Земельный участок с кадастровым номером 69:26:0000012:214, назначение: для сельскохозяйственного производства, площадью 120157.00 кв. м., расположенный по адресу: местоположение установлено относительно ориентира, расположенного за пределами участка. Ориентир д.Борутино. Участок находится примерно в 350 м, по направлению на восток от ориентира. Почтовый адрес ориентира: Тверская область,

	<p>р-н. Рамешковский, с/п. Высоково, д. Борутино. Стоимость установлена согласно отчету об оценке. Имеются ограничения (обременения права) в виде запрещения регистрации.</p>
Сведения об имуществе должника, выставляемом на торги, его составе, характеристиках, описание	<p>Земельный участок с кадастровым номером 69:26:0000012:214, назначение: для сельскохозяйственного производства, площадью 120157.00 кв. м., расположенный по адресу: местоположение установлено относительно ориентира, расположенного за пределами участка. Ориентир д.Борутино. Участок находится примерно в 350 м, по направлению на восток от ориентира. Почтовый адрес ориентира: Тверская область, р-н. Рамешковский, с/п. Высоково, д. Борутино. Стоимость установлена согласно отчету об оценке. Имеются ограничения (обременения права) в виде запрещения регистрации.</p>
Порядок ознакомления с имуществом, выставляемым на торги	<p>Выписка из ЕГРН, отчеты об оценке и правоустанавливающие документы доступны по ссылке: https://drive.google.com/drive/folders/1JhpOhj4WIKtptYHFjMoJSYuQtYFnQ5zk?usp=sharing. Доступ к имуществу для ознакомления - свободный.</p>
Классификатор ЕФРСБ *	0108001 - Земельные участки
Начальная цена продажи имущества, руб.	429 000,00 НДС не облагается
Величина повышения начальной цены	42 900,00 руб. (10.00%)
Размер задатка	42 900,00 руб.
Количество заявок	0

Сведения по лоту №153

Статус торгов по лоту

Торги завершены

Наименование лота	<p>Земельный участок с кадастровым номером 69:26:0000012:217, назначение: для сельскохозяйственного производства, площадью 31021.00 кв. м., расположенный по адресу: местоположение установлено относительно ориентира, расположенного за пределами участка. Ориентир д.Сидорово. Участок находится примерно в 200 м, по направлению на северо-запад от ориентира. Почтовый адрес ориентира: Тверская область, р-н. Рамешковский, с/п. Высоково, д.Сидорово. Стоимость установлена согласно отчету об оценке.</p>
Сведения об имуществе должника,	<p>Земельный участок с кадастровым номером 69:26:0000012:217, назначение: для сельскохозяйственного производства, площадью 31021.00 кв. м., расположенный по адресу: местоположение установлено относительно ориентира, расположенного за пределами участка.</p>

выставляемом на торги, его составе, характеристиках, описание	Ориентир д.Сидорово. Участок находится примерно в 200 м, по направлению на северо-запад от ориентира. Почтовый адрес ориентира: Тверская область, р-н. Рамешковский, с/п. Высоково, д.Сидорово. Стоимость установлена согласно отчету об оценке.
Порядок ознакомления с имуществом, выставленным на торги	Выписка из ЕГРН, отчеты об оценке и правоустанавливающие документы доступны по ссылке: https://drive.google.com/drive/folders/1JhpOhj4WIKtptYHFjMoJSYuQtYFnQ5zk?usp=sharing . Доступ к имуществу для ознакомления - свободный.
Классификатор ЕФРСБ *	0108001 - Земельные участки
Начальная цена продажи имущества, руб.	112 900,00 НДС не облагается
Величина повышения начальной цены	11 290,00 руб. (10.00%)
Размер задатка	11 290,00 руб.
Количество заявок	0

Сведения по лоту №154

Статус торгов по лоту

Торги завершены

Наименование лота	Земельный участок с кадастровым номером 69:26:0000012:309, назначение: для сельскохозяйственного производства, площадью 7188.00 кв. м., расположенный по адресу: местоположение установлено относительно ориентира, расположенного за пределами участка. Ориентир д. Далеки. Участок находится примерно в 260 м, по направлению на северо-восток от ориентира. Почтовый адрес ориентира: Тверская область, р-н. Рамешковский, с/п. Высоково, д.Далеки. Стоимость установлена согласно отчету об оценке.
Сведения об имуществе должника, выставляемом на торги, его составе, характеристиках, описание	Земельный участок с кадастровым номером 69:26:0000012:309, назначение: для сельскохозяйственного производства, площадью 7188.00 кв. м., расположенный по адресу: местоположение установлено относительно ориентира, расположенного за пределами участка. Ориентир д. Далеки. Участок находится примерно в 260 м, по направлению на северо-восток от ориентира. Почтовый адрес ориентира: Тверская область, р-н. Рамешковский, с/п. Высоково, д.Далеки. Стоимость установлена согласно отчету об оценке.
Порядок ознакомления с имуществом, выставленным на торги	Выписка из ЕГРН, отчеты об оценке и правоустанавливающие документы доступны по ссылке: https://drive.google.com/drive/folders/1JhpOhj4WIKtptYHFjMoJSYuQtYFnQ5zk?usp=sharing . Доступ к имуществу для ознакомления - свободный.
Классификатор ЕФРСБ *	0108001 - Земельные участки

Начальная цена продажи имущества, 27 600,00 НДС не облагается руб.

Величина повышения начальной цены 2 760,00 руб. (10.00%)

Размер задатка 2 760,00 руб.

Количество заявок 0

Сведения по лоту №155

Статус торгов по лоту

Торги завершены

Наименование лота

Земельный участок с кадастровым номером 69:26:0000012:221, назначение: для сельскохозяйственного производства, площадью 191446.00 кв. м., расположенный по адресу: Местоположение установлено относительно ориентира, расположенного за пределами участка. Ориентир д.Борутино. Участок находится примерно в примыкает, по направлению на восток от ориентира. Почтовый адрес ориентира: Тверская область, р-н. Рамешковский, с/п. Высоково, д. Борутино. Стоимость установлена согласно отчету об оценке.

Сведения об имуществе должника, выставяемом на торги, его составе, характеристиках, описание

Земельный участок с кадастровым номером 69:26:0000012:221, назначение: для сельскохозяйственного производства, площадью 191446.00 кв. м., расположенный по адресу: Местоположение установлено относительно ориентира, расположенного за пределами участка. Ориентир д.Борутино. Участок находится примерно в примыкает, по направлению на восток от ориентира. Почтовый адрес ориентира: Тверская область, р-н. Рамешковский, с/п. Высоково, д. Борутино. Стоимость установлена согласно отчету об оценке.

Порядок ознакомления с имуществом, выставяемым на торги

Выписка из ЕГРН, отчеты об оценке и правоустанавливающие документы доступны по ссылке: <https://drive.google.com/drive/folders/1JhpOhj4WIKtptYHFjMoJSYuQtYFnQ5zk?usp=sharing>. Доступ к имуществу для ознакомления - свободный.

Классификатор ЕФРСБ *

0108001 - Земельные участки

Начальная цена продажи имущества, руб.

683 500,00 НДС не облагается

Величина повышения начальной цены 68 350,00 руб. (10.00%)

Размер задатка 68 350,00 руб.

Количество заявок 0

Сведения по лоту №156

Статус торгов по лоту

Торги завершены

Земельный участок с кадастровым номером 69:26:

Наименование лота	0000012:341, назначение: для сельскохозяйственного производства, площадью 4035.00 кв. м., расположенный по адресу: Тверская область, р-н. Рамешковский, с/п. Высоково, д. Гнездилово. Стоимость установлена согласно отчету об оценке.
Сведения об имуществе должника, выставляемом на торги, его составе, характеристиках, описание	Земельный участок с кадастровым номером 69:26:0000012:341, назначение: для сельскохозяйственного производства, площадью 4035.00 кв. м., расположенный по адресу: Тверская область, р-н. Рамешковский, с/п. Высоково, д. Гнездилово. Стоимость установлена согласно отчету об оценке.
Порядок ознакомления с имуществом, выставляемым на торги	Выписка из ЕГРН, отчеты об оценке и правоустанавливающие документы доступны по ссылке: https://drive.google.com/drive/folders/1JhpOhj4WIKtptYHFjMoJSYuQtYFnQ5zk?usp=sharing . Доступ к имуществу для ознакомления - свободный.
Классификатор ЕФРСБ *	0108001 - Земельные участки
Начальная цена продажи имущества, руб.	15 500,00 НДС не облагается
Величина повышения начальной цены	1 550,00 руб. (10.00%)
Размер задатка	1 550,00 руб.
Количество заявок	0

Сведения по лоту №157

Статус торгов по лоту

Торги завершены

Наименование лота	Земельный участок с кадастровым номером 69:26:0000012:233, назначение: для сельскохозяйственного производства, площадью 102113.00 кв. м., расположенный по адресу: местоположение установлено относительно ориентира, расположенного за пределами участка. Ориентир д.Сидорово. Участок находится примерно в примыкает, по направлению на юго-восток от ориентира. Почтовый адрес ориентира: Тверская область, р-н. Рамешковский, с/п. Высоково, д. Сидорово. Стоимость установлена согласно отчету об оценке.
Сведения об имуществе должника, выставляемом на торги, его составе, характеристиках, описание	Земельный участок с кадастровым номером 69:26:0000012:233, назначение: для сельскохозяйственного производства, площадью 102113.00 кв. м., расположенный по адресу: местоположение установлено относительно ориентира, расположенного за пределами участка. Ориентир д.Сидорово. Участок находится примерно в примыкает, по направлению на юго-восток от ориентира. Почтовый адрес ориентира: Тверская область, р-н. Рамешковский, с/п. Высоково, д.

	Сидорово. Стоимость установлена согласно отчету об оценке.
Порядок ознакомления с имуществом, выставляемым на торги	Выписка из ЕГРН, отчеты об оценке и правоустанавливающие документы доступны по ссылке: https://drive.google.com/drive/folders/1JhpOhj4WIKtptYHFjMoJSYuQtYFnQ5zk?usp=sharing . Доступ к имуществу для ознакомления - свободный.
Классификатор ЕФРСБ *	0108001 - Земельные участки
Начальная цена продажи имущества, руб.	364 500,00 НДС не облагается
Величина повышения начальной цены	36 450,00 руб. (10.00%)
Размер задатка	36 450,00 руб.
Количество заявок	0

Сведения по лоту №158

Статус торгов по лоту

Торги завершены

Наименование лота	Земельный участок с кадастровым номером 69:26:0000012:345, назначение: для сельскохозяйственного производства, площадью 31637.00 кв. м., расположенный по адресу: Тверская область, р-н. Рамешковский, с/п. Высоково, д. Гнездилово. Стоимость установлена согласно отчету об оценке.
Сведения об имуществе должника, выставляемом на торги, его составе, характеристиках, описание	Земельный участок с кадастровым номером 69:26:0000012:345, назначение: для сельскохозяйственного производства, площадью 31637.00 кв. м., расположенный по адресу: Тверская область, р-н. Рамешковский, с/п. Высоково, д. Гнездилово. Стоимость установлена согласно отчету об оценке.
Порядок ознакомления с имуществом, выставляемым на торги	Выписка из ЕГРН, отчеты об оценке и правоустанавливающие документы доступны по ссылке: https://drive.google.com/drive/folders/1JhpOhj4WIKtptYHFjMoJSYuQtYFnQ5zk?usp=sharing . Доступ к имуществу для ознакомления - свободный.
Классификатор ЕФРСБ *	0108001 - Земельные участки
Начальная цена продажи имущества, руб.	115 200,00 НДС не облагается
Величина повышения начальной цены	11 520,00 руб. (10.00%)
Размер задатка	11 520,00 руб.
Количество заявок	0

Сведения по лоту №159

Статус торгов по лоту

Торги завершены

Земельный участок с кадастровым номером 69:26:0000012:335, назначение: для сельскохозяйственного

Наименование лота	производства, площадью 177529.00 кв. м., расположенный по адресу: местоположение установлено относительно ориентира, расположенного за пределами участка. Ориентир д.Новое. Участок находится примерно в примыкает, по направлению на запад от ориентира. Почтовый адрес ориентира: Тверская область, р-н. Рамешковский, с/п. Высоково, д. Новое. Стоимость установлена согласно отчету об оценке.
Сведения об имуществе должника, выставляемом на торги, его составе, характеристиках, описание	Земельный участок с кадастровым номером 69:26:0000012:335, назначение: для сельскохозяйственного производства, площадью 177529.00 кв. м., расположенный по адресу: местоположение установлено относительно ориентира, расположенного за пределами участка. Ориентир д.Новое. Участок находится примерно в примыкает, по направлению на запад от ориентира. Почтовый адрес ориентира: Тверская область, р-н. Рамешковский, с/п. Высоково, д. Новое. Стоимость установлена согласно отчету об оценке.
Порядок ознакомления с имуществом, выставляемым на торги	Выписка из ЕГРН, отчеты об оценке и правоустанавливающие документы доступны по ссылке: https://drive.google.com/drive/folders/1JhpOhj4WIKtptYHFjMoJSYuQtYFnQ5zk?usp=sharing . Доступ к имуществу для ознакомления - свободный.
Классификатор ЕФРСБ *	0108001 - Земельные участки
Начальная цена продажи имущества, руб.	633 800,00 НДС не облагается
Величина повышения начальной цены	63 380,00 руб. (10.00%)
Размер задатка	63 380,00 руб.
Количество заявок	0

Сведения по лоту №160

Статус торгов по лоту

Торги завершены

Наименование лота	Земельный участок с кадастровым номером 69:26:0000012:292, назначение: для сельскохозяйственного производства, площадью 63962.00 кв. м., расположенный по адресу: местоположение установлено относительно ориентира, расположенного за пределами участка. Ориентир д. Горка. Участок находится примерно в 250 м, по направлению на восток от ориентира. Почтовый адрес ориентира: Тверская область, р-н. Рамешковский, с/п. Высоково, д. Горка. Стоимость установлена согласно отчету об оценке.
	Земельный участок с кадастровым номером 69:26:0000012:292, назначение: для сельскохозяйственного производства, площадью 63962.00 кв. м., расположенный

Сведения об имуществе должника, выставляемом на торги, его составе, характеристиках, описание	по адресу: местоположение установлено относительно ориентира, расположенного за пределами участка. Ориентир д. Горка. Участок находится примерно в 250 м, по направлению на восток от ориентира. Почтовый адрес ориентира: Тверская область, р-н. Рамешковский, с/п. Высоково, д. Горка. Стоимость установлена согласно отчету об оценке.
Порядок ознакомления с имуществом, выставляемым на торги	Выписка из ЕГРН, отчеты об оценке и правоустанавливающие документы доступны по ссылке: https://drive.google.com/drive/folders/1JhpOhj4WIKtptYHFjMoJSYuQtYFnQ5zk?usp=sharing . Доступ к имуществу для ознакомления - свободный.
Классификатор ЕФРСБ *	0108001 - Земельные участки
Начальная цена продажи имущества, руб.	232 800,00 НДС не облагается
Величина повышения начальной цены	23 280,00 руб. (10.00%)
Размер задатка	23 280,00 руб.
Количество заявок	0

Сведения по лоту №161

Статус торгов по лоту

Торги завершены

Наименование лота	Земельный участок с кадастровым номером 69:26:0000012:234, назначение: для сельскохозяйственного производства, площадью 63507.00 кв. м., расположенный по адресу: местоположение установлено относительно ориентира, расположенного за пределами участка. Ориентир д.Сидорово. Участок находится примерно в примыкает, по направлению на восток от ориентира. Почтовый адрес ориентира: Тверская область, р-н. Рамешковский, с/п. Высоково, д.Сидорово. Стоимость установлена согласно отчету об оценке.
Сведения об имуществе должника, выставляемом на торги, его составе, характеристиках, описание	Земельный участок с кадастровым номером 69:26:0000012:234, назначение: для сельскохозяйственного производства, площадью 63507.00 кв. м., расположенный по адресу: местоположение установлено относительно ориентира, расположенного за пределами участка. Ориентир д.Сидорово. Участок находится примерно в примыкает, по направлению на восток от ориентира. Почтовый адрес ориентира: Тверская область, р-н. Рамешковский, с/п. Высоково, д.Сидорово. Стоимость установлена согласно отчету об оценке.
Порядок ознакомления с имуществом,	Выписка из ЕГРН, отчеты об оценке и правоустанавливающие документы доступны по ссылке:

выставляемым на торги	https://drive.google.com/drive/folders/1JhpOhj4WIKtptYHFjMoJSYuQtYFnQ5zk?usp=sharing Доступ к имуществу для ознакомления - свободный.
Классификатор ЕФРСБ *	0108001 - Земельные участки
Начальная цена продажи имущества, руб.	231 200,00 НДС не облагается
Величина повышения начальной цены	23 120,00 руб. (10.00%)
Размер задатка	23 120,00 руб.
Количество заявок	0

Сведения по лоту №162

Статус торгов по лоту	Торги завершены
Наименование лота	Земельный участок с кадастровым номером 69:26:0000012:244, назначение: для сельскохозяйственного производства, площадью 20449.00 кв. м., расположенный по адресу: местоположение установлено относительно ориентира, расположенного за пределами участка. Ориентир д.Сидорово. Участок находится примерно в примыкает, по направлению на восток от ориентира. Почтовый адрес ориентира: Тверская область, р-н. Рамешковский, с/п. Высоково, д.Сидорово. Стоимость установлена согласно отчету об оценке.
Сведения об имуществе должника, выставяемом на торги, его составе, характеристиках, описание	Земельный участок с кадастровым номером 69:26:0000012:244, назначение: для сельскохозяйственного производства, площадью 20449.00 кв. м., расположенный по адресу: местоположение установлено относительно ориентира, расположенного за пределами участка. Ориентир д.Сидорово. Участок находится примерно в примыкает, по направлению на восток от ориентира. Почтовый адрес ориентира: Тверская область, р-н. Рамешковский, с/п. Высоково, д.Сидорово. Стоимость установлена согласно отчету об оценке.
Порядок ознакомления с имуществом, выставяемым на торги	Выписка из ЕГРН, отчеты об оценке и правоустанавливающие документы доступны по ссылке: https://drive.google.com/drive/folders/1JhpOhj4WIKtptYHFjMoJSYuQtYFnQ5zk?usp=sharing Доступ к имуществу для ознакомления - свободный.
Классификатор ЕФРСБ *	0108001 - Земельные участки
Начальная цена продажи имущества, руб.	74 400,00 НДС не облагается
Величина повышения начальной цены	7 440,00 руб. (10.00%)
Размер задатка	7 440,00 руб.
Количество заявок	0

Сведения по лоту №163

Статус торгов по лоту	Торги завершены
Наименование лота	Земельный участок с кадастровым номером 69:26:0000012:241, назначение: для сельскохозяйственного производства, площадью 92010.00 кв. м., расположенный по адресу: местоположение установлено относительно ориентира, расположенного за пределами участка. Ориентир д.Сидорово. Участок находится примерно в примыкает, по направлению на юго-восток от ориентира. Почтовый адрес ориентира: Тверская область, р-н. Рамешковский, с/п. Высоково, д. Сидорово. Стоимость установлена согласно отчету об оценке.
Сведения об имуществе должника, выставляемом на торги, его составе, характеристиках, описание	Земельный участок с кадастровым номером 69:26:0000012:241, назначение: для сельскохозяйственного производства, площадью 92010.00 кв. м., расположенный по адресу: местоположение установлено относительно ориентира, расположенного за пределами участка. Ориентир д.Сидорово. Участок находится примерно в примыкает, по направлению на юго-восток от ориентира. Почтовый адрес ориентира: Тверская область, р-н. Рамешковский, с/п. Высоково, д. Сидорово. Стоимость установлена согласно отчету об оценке.
Порядок ознакомления с имуществом, выставляемым на торги	Выписка из ЕГРН, отчеты об оценке и правоустанавливающие документы доступны по ссылке: https://drive.google.com/drive/folders/1JhpOhj4WIKtptYHFjMoJSYuQtYFnQ5zk?usp=sharing . Доступ к имуществу для ознакомления - свободный.
Классификатор ЕФРСБ *	0108001 - Земельные участки
Начальная цена продажи имущества, руб.	334 900,00 НДС не облагается
Величина повышения начальной цены	33 490,00 руб. (10.00%)
Размер задатка	33 490,00 руб.
Количество заявок	0

Сведения по лоту №164

Статус торгов по лоту	Торги завершены
Наименование лота	Земельный участок с кадастровым номером 69:26:0000012:316, назначение: для сельскохозяйственного производства, площадью 479606.00 кв. м., расположенный по адресу: местоположение установлено относительно ориентира, расположенного за пределами участка. Ориентир д. Денесьево. Участок находится примерно в 1100 м, по направлению на запад от ориентира. Почтовый адрес ориентира: Тверская область,

	р-н. Рамешковский, с/п. Высоково, д. Денесьево. Стоимость установлена согласно отчету об оценке.
Сведения об имуществе должника, выставляемом на торги, его составе, характеристиках, описание	Земельный участок с кадастровым номером 69:26:0000012:316, назначение: для сельскохозяйственного производства, площадью 479606.00 кв. м., расположенный по адресу: местоположение установлено относительно ориентира, расположенного за пределами участка. Ориентир д. Денесьево. Участок находится примерно в 1100 м, по направлению на запад от ориентира. Почтовый адрес ориентира: Тверская область, р-н. Рамешковский, с/п. Высоково, д. Денесьево. Стоимость установлена согласно отчету об оценке.
Порядок ознакомления с имуществом, выставляемым на торги	Выписка из ЕГРН, отчеты об оценке и правоустанавливающие документы доступны по ссылке: https://drive.google.com/drive/folders/1JhpOhj4WIKtptYHFjMoJSYuQtYFnQ5zk?usp=sharing . Доступ к имуществу для ознакомления - свободный.
Классификатор ЕФРСБ *	0108001 - Земельные участки
Начальная цена продажи имущества, руб.	1 712 200,00 НДС не облагается
Величина повышения начальной цены	171 220,00 руб. (10.00%)
Размер задатка	171 220,00 руб.
Количество заявок	0

Сведения по лоту №165

Статус торгов по лоту

Торги завершены

Наименование лота	Земельный участок с кадастровым номером 69:26:0000012:290, назначение: для сельскохозяйственного производства, площадью 129191.00 кв. м., расположенный по адресу: местоположение установлено относительно ориентира, расположенного за пределами участка. Ориентир д. Горка. Участок находится примерно в 350 м, по направлению на восток от ориентира. Почтовый адрес ориентира: Тверская область, р-н. Рамешковский, с/п. Высоково, д. Горка. Стоимость установлена согласно отчету об оценке.
Сведения об имуществе должника, выставляемом на торги, его составе, характеристиках, описание	Земельный участок с кадастровым номером 69:26:0000012:290, назначение: для сельскохозяйственного производства, площадью 129191.00 кв. м., расположенный по адресу: местоположение установлено относительно ориентира, расположенного за пределами участка. Ориентир д. Горка. Участок находится примерно в 350 м, по направлению на восток от ориентира.

	Почтовый адрес ориентира: Тверская область, р-н. Рамешковский, с/п. Высоково, д. Горка. Стоимость установлена согласно отчету об оценке.
Порядок ознакомления с имуществом, выставляемым на торги	Выписка из ЕГРН, отчеты об оценке и правоустанавливающие документы доступны по ссылке: https://drive.google.com/drive/folders/1JhpOhj4WIKtptYHFjMoJSYuQtYFnQ5zk?usp=sharing . Доступ к имуществу для ознакомления - свободный.
Классификатор ЕФРСБ *	0108001 - Земельные участки
Начальная цена продажи имущества, руб.	461 200,00 НДС не облагается
Величина повышения начальной цены	46 120,00 руб. (10.00%)
Размер задатка	46 120,00 руб.
Количество заявок	0

Сведения по лоту №166

Статус торгов по лоту

Торги завершены

Наименование лота

Земельный участок с кадастровым номером 69:26:0000012:249, назначение: для сельскохозяйственного производства, площадью 86434.00 кв. м., расположенный по адресу: местоположение установлено относительно ориентира, расположенного за пределами участка. Ориентир д.Новое. Участок находится примерно в 400 м, по направлению на северо-восток от ориентира. Почтовый адрес ориентира: Тверская область, р-н. Рамешковский, с/п. Высоково, д. Новое. Стоимость установлена согласно отчету об оценке.

Сведения об имуществе должника, выставляемом на торги, его составе, характеристиках, описание

Земельный участок с кадастровым номером 69:26:0000012:249, назначение: для сельскохозяйственного производства, площадью 86434.00 кв. м., расположенный по адресу: местоположение установлено относительно ориентира, расположенного за пределами участка. Ориентир д.Новое. Участок находится примерно в 400 м, по направлению на северо-восток от ориентира. Почтовый адрес ориентира: Тверская область, р-н. Рамешковский, с/п. Высоково, д. Новое. Стоимость установлена согласно отчету об оценке.

Порядок ознакомления с имуществом, выставляемым на торги

Выписка из ЕГРН, отчеты об оценке и правоустанавливающие документы доступны по ссылке: <https://drive.google.com/drive/folders/1JhpOhj4WIKtptYHFjMoJSYuQtYFnQ5zk?usp=sharing>. Доступ к имуществу для ознакомления - свободный.

Классификатор ЕФРСБ *

0108001 - Земельные участки

Начальная цена продажи имущества, руб.

314 600,00 НДС не облагается

Величина повышения начальной цены	31 460,00 руб. (10.00%)
Размер задатка	31 460,00 руб.
Количество заявок	0

Сведения по лоту №167

Статус торгов по лоту	Торги завершены
Наименование лота	Земельный участок с кадастровым номером 69:26:0000012:248, назначение: для сельскохозяйственного производства, площадью 136670.00 кв. м., расположенный по адресу: местоположение установлено относительно ориентира, расположенного за пределами участка. Ориентир д.Новое. Участок находится примерно в примыкает, по направлению на север от ориентира. Почтовый адрес ориентира: Тверская область, р-н. Рамешковский, с/п. Высоково, д. Новое. Стоимость установлена согласно отчету об оценке.
Сведения об имуществе должника, выставляемом на торги, его составе, характеристиках, описание	Земельный участок с кадастровым номером 69:26:0000012:248, назначение: для сельскохозяйственного производства, площадью 136670.00 кв. м., расположенный по адресу: местоположение установлено относительно ориентира, расположенного за пределами участка. Ориентир д.Новое. Участок находится примерно в примыкает, по направлению на север от ориентира. Почтовый адрес ориентира: Тверская область, р-н. Рамешковский, с/п. Высоково, д. Новое. Стоимость установлена согласно отчету об оценке.
Порядок ознакомления с имуществом, выставляемым на торги	Выписка из ЕГРН, отчеты об оценке и правоустанавливающие документы доступны по ссылке: https://drive.google.com/drive/folders/1JhpOhj4WIKtptYHFjMoJSYuQtYFnQ5zk?usp=sharing . Доступ к имуществу для ознакомления - свободный.
Классификатор ЕФРСБ *	0108001 - Земельные участки
Начальная цена продажи имущества, руб.	487 900,00 НДС не облагается
Величина повышения начальной цены	48 790,00 руб. (10.00%)
Размер задатка	48 790,00 руб.
Количество заявок	0

Сведения по лоту №168

Статус торгов по лоту	Торги завершены
Наименование лота	Земельный участок с кадастровым номером 69:26:0000012:222, назначение: для сельскохозяйственного производства, площадью 264230.00 кв. м., расположенный по адресу: местоположение установлено относительно ориентира, расположенного за пределами участка. Ориентир д.Новое. Участок находится примерно в примыкает, по направлению на север от ориентира. Почтовый адрес ориентира: Тверская область, р-н. Рамешковский, с/п. Высоково, д. Новое. Стоимость установлена согласно отчету об оценке.

Наименование лота	участка. Ориентир д.Борутино. Участок находится примерно в примыкает, по направлению на юго-восток от ориентира. Почтовый адрес ориентира: Тверская область, р-н. Рамешковский, с/п. Высоково,д. Борутино. Стоимость установлена согласно отчету об оценке.
Сведения об имуществе должника, выставляемом на торги, его составе, характеристиках, описание	Земельный участок с кадастровым номером 69:26:0000012:222, назначение: для сельскохозяйственного производства, площадью 264230.00 кв. м., расположенный по адресу: местоположение установлено относительно ориентира, расположенного за пределами участка. Ориентир д.Борутино. Участок находится примерно в примыкает, по направлению на юго-восток от ориентира. Почтовый адрес ориентира: Тверская область, р-н. Рамешковский, с/п. Высоково,д. Борутино. Стоимость установлена согласно отчету об оценке.
Порядок ознакомления с имуществом, выставляемым на торги	Выписка из ЕГРН, отчеты об оценке и правоустанавливающие документы доступны по ссылке: https://drive.google.com/drive/folders/1JhpOhj4WIKtptYHFjMoJSYuQtYFnQ5zk?usp=sharing . Доступ к имуществу для ознакомления - свободный.
Классификатор ЕФРСБ *	0108001 - Земельные участки
Начальная цена продажи имущества, руб.	943 300,00 НДС не облагается
Величина повышения начальной цены	94 330,00 руб. (10.00%)
Размер задатка	94 330,00 руб.
Количество заявок	0

Сведения по лоту №169

Статус торгов по лоту	Торги завершены
Наименование лота	Земельный участок с кадастровым номером 69:26:0000012:220, назначение: для сельскохозяйственного производства, площадью 56137.00 кв. м., расположенный по адресу: местоположение установлено относительно ориентира, расположенного за пределами участка. Ориентир д.Сидорово. Участок находится примерно в примыкает, по направлению на север от ориентира. Почтовый адрес ориентира: Тверская область, р-н. Рамешковский, с/п. Высоково, д.Сидорово. Стоимость установлена согласно отчету об оценке.
	Земельный участок с кадастровым номером 69:26:0000012:220, назначение: для сельскохозяйственного производства, площадью 56137.00 кв. м., расположенный по адресу: местоположение установлено относительно

Сведения об имуществе должника, выставляемом на торги, его составе, характеристиках, описание	ориентира, расположенного за пределами участка. Ориентир д.Сидорово. Участок находится примерно в примыкает, по направлению на север от ориентира. Почтовый адрес ориентира: Тверская область, р-н. Рамешковский, с/п. Высоково, д.Сидорово. Стоимость установлена согласно отчету об оценке.
Порядок ознакомления с имуществом, выставляемым на торги	Выписка из ЕГРН, отчеты об оценке и правоустанавливающие документы доступны по ссылке: https://drive.google.com/drive/folders/1JhpOhj4WIKtptYHFjMoJSYuQtYFnQ5zk?usp=sharing . Доступ к имуществу для ознакомления - свободный.
Классификатор ЕФРСБ *	0108001 - Земельные участки
Начальная цена продажи имущества, руб.	204 300,00 НДС не облагается
Величина повышения начальной цены	20 430,00 руб. (10.00%)
Размер задатка	20 430,00 руб.
Количество заявок	0

Сведения по лоту №170

Статус торгов по лоту	Торги завершены
Наименование лота	Земельный участок с кадастровым номером 69:26:0000012:343, назначение: для сельскохозяйственного производства, площадью 22840.00 кв. м., расположенный по адресу: Тверская область, р-н. Рамешковский, с/п. Высоково, д. Высоково Стоимость установлена согласно отчету об оценке.
Сведения об имуществе должника, выставляемом на торги, его составе, характеристиках, описание	Земельный участок с кадастровым номером 69:26:0000012:343, назначение: для сельскохозяйственного производства, площадью 22840.00 кв. м., расположенный по адресу: Тверская область, р-н. Рамешковский, с/п. Высоково, д. Высоково Стоимость установлена согласно отчету об оценке.
Порядок ознакомления с имуществом, выставляемым на торги	Выписка из ЕГРН, отчеты об оценке и правоустанавливающие документы доступны по ссылке: https://drive.google.com/drive/folders/1JhpOhj4WIKtptYHFjMoJSYuQtYFnQ5zk?usp=sharing . Доступ к имуществу для ознакомления - свободный.
Классификатор ЕФРСБ *	0108001 - Земельные участки
Начальная цена продажи имущества, руб.	83 100,00 НДС не облагается
Величина повышения начальной цены	8 310,00 руб. (10.00%)
Размер задатка	8 310,00 руб.
Количество заявок	0

Сведения по лоту №171

Статус торгов по лоту	Торги завершены
Наименование лота	Земельный участок с кадастровым номером 69:26:0000012:311, назначение: для сельскохозяйственного производства, площадью 45728.00 кв. м., расположенный по адресу: местоположение установлено относительно ориентира, расположенного за пределами участка. Ориентир д. Далеки. Участок находится примерно в 20 м, по направлению на восток от ориентира. Почтовый адрес ориентира: Тверская область, р-н. Рамешковский, с/п. Высоково, д.Далеки. Стоимость установлена согласно отчету об оценке.
Сведения об имуществе должника, выставляемом на торги, его составе, характеристиках, описание	Земельный участок с кадастровым номером 69:26:0000012:311, назначение: для сельскохозяйственного производства, площадью 45728.00 кв. м., расположенный по адресу: местоположение установлено относительно ориентира, расположенного за пределами участка. Ориентир д. Далеки. Участок находится примерно в 20 м, по направлению на восток от ориентира. Почтовый адрес ориентира: Тверская область, р-н. Рамешковский, с/п. Высоково, д.Далеки. Стоимость установлена согласно отчету об оценке.
Порядок ознакомления с имуществом, выставляемым на торги	Выписка из ЕГРН, отчеты об оценке и правоустанавливающие документы доступны по ссылке: https://drive.google.com/drive/folders/1JhpOhj4WIKtptYHFjMoJSYuQtYFnQ5zk?usp=sharing . Доступ к имуществу для ознакомления - свободный.
Классификатор ЕФРСБ *	0108001 - Земельные участки
Начальная цена продажи имущества, руб.	166 400,00 НДС не облагается
Величина повышения начальной цены	16 640,00 руб. (10.00%)
Размер задатка	16 640,00 руб.
Количество заявок	0

Сведения по лоту №172

Статус торгов по лоту	Торги завершены
Наименование лота	Земельный участок с кадастровым номером 69:26:0000012:313, назначение: для сельскохозяйственного производства, площадью 80448.00 кв. м., расположенный по адресу: местоположение установлено относительно ориентира, расположенного за пределами участка. Ориентир д. Лоцино. Участок находится примерно в 900 м, по направлению на юг от ориентира. Почтовый адрес

	ориентира: Тверская область, р-н. Рамешковский, с/п. Высоково, д.Лощино. Стоимость установлена согласно отчету об оценке.
Сведения об имуществе должника, выставляемом на торги, его составе, характеристиках, описание	Земельный участок с кадастровым номером 69:26:0000012:313, назначение: для сельскохозяйственного производства, площадью 80448.00 кв. м., расположенный по адресу: местоположение установлено относительно ориентира, расположенного за пределами участка. Ориентир д. Лощино. Участок находится примерно в 900 м, по направлению на юг от ориентира. Почтовый адрес ориентира: Тверская область, р-н. Рамешковский, с/п. Высоково, д.Лощино. Стоимость установлена согласно отчету об оценке.
Порядок ознакомления с имуществом, выставляемым на торги	Выписка из ЕГРН, отчеты об оценке и правоустанавливающие документы доступны по ссылке: https://drive.google.com/drive/folders/1JhpOhj4WIKtptYHFjMoJSYuQtYFnQ5zk?usp=sharing . Доступ к имуществу для ознакомления - свободный.
Классификатор ЕФРСБ *	0108001 - Земельные участки
Начальная цена продажи имущества, руб.	292 800,00 НДС не облагается
Величина повышения начальной цены	29 280,00 руб. (10.00%)
Размер задатка	29 280,00 руб.
Количество заявок	0

Сведения по лоту №173

Статус торгов по лоту

Торги завершены

Наименование лота	Земельный участок с кадастровым номером 69:26:0000012:211, назначение: для сельскохозяйственного производства, площадью 218837.00 кв. м., расположенный по адресу: Тверская область, р-н. Рамешковский, с/п. Высоково, д. Борутино. Стоимость установлена согласно отчету об оценке.
Сведения об имуществе должника, выставляемом на торги, его составе, характеристиках, описание	Земельный участок с кадастровым номером 69:26:0000012:211, назначение: для сельскохозяйственного производства, площадью 218837.00 кв. м., расположенный по адресу: Тверская область, р-н. Рамешковский, с/п. Высоково, д. Борутино. Стоимость установлена согласно отчету об оценке.
Порядок ознакомления с имуществом, выставляемым на торги	Выписка из ЕГРН, отчеты об оценке и правоустанавливающие документы доступны по ссылке: https://drive.google.com/drive/folders/1JhpOhj4WIKtptYHFjMoJSYuQtYFnQ5zk?usp=sharing . Доступ к имуществу для ознакомления - свободный.
Классификатор ЕФРСБ *	0108001 - Земельные участки

Начальная цена продажи имущества, 781 200,00 НДС не облагается руб.

Величина повышения начальной цены 78 120,00 руб. (10.00%)

Размер задатка 78 120,00 руб.

Количество заявок 0

Сведения по лоту №174

Статус торгов по лоту

Торги завершены

Наименование лота

Земельный участок с кадастровым номером 69:26:0000012:238, назначение: для сельскохозяйственного производства, площадью 57083.00 кв. м., расположенный по адресу: местоположение установлено относительно ориентира, расположенного за пределами участка. Ориентир д.Гнездилово. Участок находится примерно в 50 м, по направлению на восток от ориентира. Почтовый адрес ориентира: Тверская область, р-н. Рамешковский, с /п. Высоково, д.Гнездилово. Стоимость установлена согласно отчету об оценке.

Сведения об имуществе должника, выставяемом на торги, его составе, характеристиках, описание

Земельный участок с кадастровым номером 69:26:0000012:238, назначение: для сельскохозяйственного производства, площадью 57083.00 кв. м., расположенный по адресу: местоположение установлено относительно ориентира, расположенного за пределами участка. Ориентир д.Гнездилово. Участок находится примерно в 50 м, по направлению на восток от ориентира. Почтовый адрес ориентира: Тверская область, р-н. Рамешковский, с /п. Высоково, д.Гнездилово. Стоимость установлена согласно отчету об оценке.

Порядок ознакомления с имуществом, выставяемым на торги

Выписка из ЕГРН, отчеты об оценке и правоустанавливающие документы доступны по ссылке: <https://drive.google.com/drive/folders/1JhpOhj4WIKtptYHFjMoJSYuQtYFnQ5zk?usp=sharing>. Доступ к имуществу для ознакомления - свободный.

Классификатор ЕФРСБ * 0108001 - Земельные участки

Начальная цена продажи имущества, 207 800,00 НДС не облагается руб.

Величина повышения начальной цены 20 780,00 руб. (10.00%)

Размер задатка 20 780,00 руб.

Количество заявок 0

Сведения по лоту №175

Статус торгов по лоту

Торги завершены

Земельный участок с кадастровым номером 69:26:0000012:212, назначение: для сельскохозяйственного производства, площадью 81178.00 кв. м., расположенный

Наименование лота	по адресу: местоположение установлено относительно ориентира, расположенного за пределами участка. Ориентир д.Борутино. Участок находится примерно в примыкает, по направлению на запад от ориентира. Почтовый адрес ориентира: Тверская область, р-н. Рамешковский, с/п. Высоково, д.Борутино. Стоимость установлена согласно отчету об оценке.
Сведения об имуществе должника, выставляемом на торги, его составе, характеристиках, описание	Земельный участок с кадастровым номером 69:26:0000012:212, назначение: для сельскохозяйственного производства, площадью 81178.00 кв. м., расположенный по адресу: местоположение установлено относительно ориентира, расположенного за пределами участка. Ориентир д.Борутино. Участок находится примерно в примыкает, по направлению на запад от ориентира. Почтовый адрес ориентира: Тверская область, р-н. Рамешковский, с/п. Высоково, д.Борутино. Стоимость установлена согласно отчету об оценке.
Порядок ознакомления с имуществом, выставляемым на торги	Выписка из ЕГРН, отчеты об оценке и правоустанавливающие документы доступны по ссылке: https://drive.google.com/drive/folders/1JhpOhj4WIKtptYHFjMoJSYuQtYFnQ5zk?usp=sharing . Доступ к имуществу для ознакомления - свободный.
Классификатор ЕФРСБ *	0108001 - Земельные участки
Начальная цена продажи имущества, руб.	295 500,00 НДС не облагается
Величина повышения начальной цены	29 550,00 руб. (10.00%)
Размер задатка	29 550,00 руб.
Количество заявок	0

Сведения по лоту №176

Статус торгов по лоту

Торги завершены

Наименование лота	Земельный участок с кадастровым номером 69:26:0000012:344, назначение: для сельскохозяйственного производства, площадью 104361.00 кв. м., расположенный по адресу: местоположение установлено относительно ориентира, расположенного за пределами участка. Ориентир д.Гнездилово. Участок находится примерно в 300 м, по направлению на запад от ориентира. Почтовый адрес ориентира: Тверская область, р-н. Рамешковский, с/п. Высоково, д.Гнездилово. Стоимость установлена согласно отчету об оценке.
	Земельный участок с кадастровым номером 69:26:0000012:344, назначение: для сельскохозяйственного производства, площадью 104361.00 кв. м., расположенный по адресу: местоположение установлено

Сведения об имуществе должника, выставляемом на торги, его составе, характеристиках, описание	относительно ориентира, расположенного за пределами участка. Ориентир д.Гнездилово. Участок находится примерно в 300 м, по направлению на запад от ориентира. Почтовый адрес ориентира: Тверская область, р-н. Рамешковский, с/п. Высоково, д.Гнездилово. Стоимость установлена согласно отчету об оценке.
Порядок ознакомления с имуществом, выставляемым на торги	Выписка из ЕГРН, отчеты об оценке и правоустанавливающие документы доступны по ссылке: https://drive.google.com/drive/folders/1JhpOhj4WIKtptYHFjMoJSYuQtYFnQ5zk?usp=sharing . Доступ к имуществу для ознакомления - свободный.
Классификатор ЕФРСБ *	0108001 - Земельные участки
Начальная цена продажи имущества, руб.	372 600,00 НДС не облагается
Величина повышения начальной цены	37 260,00 руб. (10.00%)
Размер задатка	37 260,00 руб.
Количество заявок	0

Сведения по лоту №177

Статус торгов по лоту	Торги завершены
Наименование лота	Земельный участок с кадастровым номером 69:26:0000012:294, назначение: для сельскохозяйственного производства, площадью 12928.00 кв. м., расположенный по адресу: местоположение установлено относительно ориентира, расположенного за пределами участка. Ориентир д. Горка. Участок находится примерно в 750 м, по направлению на восток от ориентира. Почтовый адрес ориентира: Тверская область, р-н. Рамешковский, с/п. Высоково, д. Горка. Стоимость установлена согласно отчету об оценке.
Сведения об имуществе должника, выставляемом на торги, его составе, характеристиках, описание	Земельный участок с кадастровым номером 69:26:0000012:294, назначение: для сельскохозяйственного производства, площадью 12928.00 кв. м., расположенный по адресу: местоположение установлено относительно ориентира, расположенного за пределами участка. Ориентир д. Горка. Участок находится примерно в 750 м, по направлению на восток от ориентира. Почтовый адрес ориентира: Тверская область, р-н. Рамешковский, с/п. Высоково, д. Горка. Стоимость установлена согласно отчету об оценке.
Порядок ознакомления с имуществом, выставляемым на торги	Выписка из ЕГРН, отчеты об оценке и правоустанавливающие документы доступны по ссылке: https://drive.google.com/drive/folders/1JhpOhj4WIKtptYHFjMoJSYuQtYFnQ5zk?usp=sharing . Доступ к имуществу для ознакомления - свободный.

Классификатор ЕФРСБ *	0108001 - Земельные участки
Начальная цена продажи имущества, руб.	47 100,00 НДС не облагается
Величина повышения начальной цены	4 710,00 руб. (10.00%)
Размер задатка	4 710,00 руб.
Количество заявок	0

Сведения по лоту №178

Статус торгов по лоту	Торги завершены
Наименование лота	Земельный участок с кадастровым номером 69:26:0000012:219, назначение: для сельскохозяйственного производства, площадью 91516.00 кв. м., расположенный по адресу: Тверская область, р-н. Рамешковский, с/п. Высоково, д. Сидорово. Стоимость установлена согласно отчету об оценке.
Сведения об имуществе должника, выставляемом на торги, его составе, характеристиках, описание	Земельный участок с кадастровым номером 69:26:0000012:219, назначение: для сельскохозяйственного производства, площадью 91516.00 кв. м., расположенный по адресу: Тверская область, р-н. Рамешковский, с/п. Высоково, д. Сидорово. Стоимость установлена согласно отчету об оценке.
Порядок ознакомления с имуществом, выставляемым на торги	Выписка из ЕГРН, отчеты об оценке и правоустанавливающие документы доступны по ссылке: https://drive.google.com/drive/folders/1JhpOhj4WIKtptYHFjMoJSYuQtYFnQ5zk?usp=sharing . Доступ к имуществу для ознакомления - свободный.
Классификатор ЕФРСБ *	0108001 - Земельные участки
Начальная цена продажи имущества, руб.	333 100,00 НДС не облагается
Величина повышения начальной цены	33 310,00 руб. (10.00%)
Размер задатка	33 310,00 руб.
Количество заявок	0

Сведения по лоту №179

Статус торгов по лоту	Торги завершены
Наименование лота	Земельный участок с кадастровым номером 69:26:0000012:242, назначение: для сельскохозяйственного производства, площадью 4468.00 кв. м., расположенный по адресу: местоположение установлено относительно ориентира, расположенного за пределами участка. Ориентир д.Сидорово. Участок находится примерно в примыкает, по направлению на восток от ориентира.

	Почтовый адрес ориентира: Тверская область, р-н. Рамешковский, с/п. Высоково, д.Сидорово. Стоимость установлена согласно отчету об оценке.
Сведения об имуществе должника, выставляемом на торги, его составе, характеристиках, описание	Земельный участок с кадастровым номером 69:26:0000012:242, назначение: для сельскохозяйственного производства, площадью 4468.00 кв. м., расположенный по адресу: местоположение установлено относительно ориентира, расположенного за пределами участка. Ориентир д.Сидорово. Участок находится примерно в примыкает, по направлению на восток от ориентира. Почтовый адрес ориентира: Тверская область, р-н. Рамешковский, с/п. Высоково, д.Сидорово. Стоимость установлена согласно отчету об оценке.
Порядок ознакомления с имуществом, выставляемым на торги	Выписка из ЕГРН, отчеты об оценке и правоустанавливающие документы доступны по ссылке: https://drive.google.com/drive/folders/1JhpOhj4WIKtptYHFjMoJSYuQtYFnQ5zk?usp=sharing . Доступ к имуществу для ознакомления - свободный.
Классификатор ЕФРСБ *	0108001 - Земельные участки
Начальная цена продажи имущества, руб.	17 200,00 НДС не облагается
Величина повышения начальной цены	1 720,00 руб. (10.00%)
Размер задатка	1 720,00 руб.
Количество заявок	0

Сведения по лоту №180

Статус торгов по лоту

Торги завершены

Наименование лота	Земельный участок с кадастровым номером 69:26:0000012:293, назначение: для сельскохозяйственного производства, площадью 70847.00 кв. м., расположенный по адресу: местоположение установлено относительно ориентира, расположенного за пределами участка. Ориентир д. Горка. Участок находится примерно в 720 м, по направлению на восток от ориентира. Почтовый адрес ориентира: Тверская область, р-н. Рамешковский, с/п. Высоково, д. Горка. Стоимость установлена согласно отчету об оценке.
Сведения об имуществе должника, выставляемом на торги, его составе, характеристиках, описание	Земельный участок с кадастровым номером 69:26:0000012:293, назначение: для сельскохозяйственного производства, площадью 70847.00 кв. м., расположенный по адресу: местоположение установлено относительно ориентира, расположенного за пределами участка. Ориентир д. Горка. Участок находится примерно в 720 м, по направлению на восток от ориентира. Почтовый адрес ориентира: Тверская область, р-н. Рамешковский, с/п.

	Высоково, д. Горка. Стоимость установлена согласно отчету об оценке.
Порядок ознакомления с имуществом, выставляемым на торги	Выписка из ЕГРН, отчеты об оценке и правоустанавливающие документы доступны по ссылке: https://drive.google.com/drive/folders/1JhpOhj4WIKtptYHFjMoJSYuQtYFnQ5zk?usp=sharing . Доступ к имуществу для ознакомления - свободный.
Классификатор ЕФРСБ *	0108001 - Земельные участки
Начальная цена продажи имущества, руб.	257 900,00 НДС не облагается
Величина повышения начальной цены	25 790,00 руб. (10.00%)
Размер задатка	25 790,00 руб.
Количество заявок	0

Сведения по лоту №181

Статус торгов по лоту

Торги завершены

Наименование лота

Земельный участок с кадастровым номером 69:26:0000012:340, назначение: для сельскохозяйственного производства, площадью 3988.00 кв. м., расположенный по адресу: Тверская область, р-н. Рамешковский, с/п. Высоково, д. Гнездилово. Стоимость установлена согласно отчету об оценке.

Сведения об имуществе должника, выставяемом на торги, его составе, характеристиках, описание

Земельный участок с кадастровым номером 69:26:0000012:340, назначение: для сельскохозяйственного производства, площадью 3988.00 кв. м., расположенный по адресу: Тверская область, р-н. Рамешковский, с/п. Высоково, д. Гнездилово. Стоимость установлена согласно отчету об оценке.

Порядок ознакомления с имуществом, выставляемым на торги

Выписка из ЕГРН, отчеты об оценке и правоустанавливающие документы доступны по ссылке: <https://drive.google.com/drive/folders/1JhpOhj4WIKtptYHFjMoJSYuQtYFnQ5zk?usp=sharing>. Доступ к имуществу для ознакомления - свободный.

Классификатор ЕФРСБ *

0108001 - Земельные участки

Начальная цена продажи имущества, руб.

15 300,00 НДС не облагается

Величина повышения начальной цены

1 530,00 руб. (10.00%)

Размер задатка

1 530,00 руб.

Количество заявок

0

Сведения по лоту №182

Статус торгов по лоту

Торги завершены

Земельный участок с кадастровым номером 69:26:0000012:381, назначение: для сельскохозяйственного

Наименование лота	производства, площадью 119376.00 кв. м., расположенный по адресу: местоположение установлено относительно ориентира, расположенного за пределами участка. Ориентир д.Новое. Участок находится примерно в примыкает, по направлению на юго-запад от ориентира. Почтовый адрес ориентира: Тверская область, р-н. Рамешковский, с/п. Высоково,д. Новое. Стоимость установлена согласно отчету об оценке.
Сведения об имуществе должника, выставляемом на торги, его составе, характеристиках, описание	Земельный участок с кадастровым номером 69:26:0000012:381, назначение: для сельскохозяйственного производства, площадью 119376.00 кв. м., расположенный по адресу: местоположение установлено относительно ориентира, расположенного за пределами участка. Ориентир д.Новое. Участок находится примерно в примыкает, по направлению на юго-запад от ориентира. Почтовый адрес ориентира: Тверская область, р-н. Рамешковский, с/п. Высоково,д. Новое. Стоимость установлена согласно отчету об оценке.
Порядок ознакомления с имуществом, выставляемым на торги	Выписка из ЕГРН, отчеты об оценке и правоустанавливающие документы доступны по ссылке: https://drive.google.com/drive/folders/1JhpOhj4WIKtptYHFjMoJSYuQtYFnQ5zk?usp=sharing . Доступ к имуществу для ознакомления - свободный.
Классификатор ЕФРСБ *	0108001 - Земельные участки
Начальная цена продажи имущества, руб.	426 200,00 НДС не облагается
Величина повышения начальной цены	42 620,00 руб. (10.00%)
Размер задатка	42 620,00 руб.
Количество заявок	0

Сведения по лоту №183

Статус торгов по лоту

Торги завершены

Наименование лота	Земельный участок с кадастровым номером 69:26:0000012:218, назначение: для сельскохозяйственного производства, площадью 50120.00 кв. м., расположенный по адресу: местоположение установлено относительно ориентира, расположенного за пределами участка. Ориентир д.Сидорово. Участок находится примерно в примыкает, по направлению на северо-запад от ориентира. Почтовый адрес ориентира: Тверская область, р-н. Рамешковский, с/п. Высоково,д. Сидорово. Стоимость установлена согласно отчету об оценке.
	Земельный участок с кадастровым номером 69:26:0000012:218, назначение: для сельскохозяйственного

Сведения об имуществе должника, выставляемом на торги, его составе, характеристиках, описание	производства, площадью 50120.00 кв. м., расположенный по адресу: местоположение установлено относительно ориентира, расположенного за пределами участка. Ориентир д.Сидорово. Участок находится примерно в примыкает, по направлению на северо-запад от ориентира. Почтовый адрес ориентира: Тверская область, р-н. Рамешковский, с/п. Высоково, д. Сидорово. Стоимость установлена согласно отчету об оценке.
Порядок ознакомления с имуществом, выставляемым на торги	Выписка из ЕГРН, отчеты об оценке и правоустанавливающие документы доступны по ссылке: https://drive.google.com/drive/folders/1JhpOhj4WIKtptYHFjMoJSYuQtYFnQ5zk?usp=sharing . Доступ к имуществу для ознакомления - свободный.
Классификатор ЕФРСБ *	0108001 - Земельные участки
Начальная цена продажи имущества, руб.	182 400,00 НДС не облагается
Величина повышения начальной цены	18 240,00 руб. (10.00%)
Размер задатка	18 240,00 руб.
Количество заявок	0

Сведения по лоту №184

Статус торгов по лоту

Торги завершены

Наименование лота	Земельный участок с кадастровым номером 69:26:0000012:239, назначение: для сельскохозяйственного производства, площадью 19816.00 кв. м., расположенный по адресу: местоположение установлено относительно ориентира, расположенного за пределами участка. Ориентир д.Гнездилово. Участок находится примерно в 870 м, по направлению на восток от ориентира. Почтовый адрес ориентира: Тверская область, р-н. Рамешковский, с /п. Высоково, д.Гнездилово. Стоимость установлена согласно отчету об оценке.
Сведения об имуществе должника, выставляемом на торги, его составе, характеристиках, описание	Земельный участок с кадастровым номером 69:26:0000012:239, назначение: для сельскохозяйственного производства, площадью 19816.00 кв. м., расположенный по адресу: местоположение установлено относительно ориентира, расположенного за пределами участка. Ориентир д.Гнездилово. Участок находится примерно в 870 м, по направлению на восток от ориентира. Почтовый адрес ориентира: Тверская область, р-н. Рамешковский, с /п. Высоково, д.Гнездилово. Стоимость установлена согласно отчету об оценке.
	Выписка из ЕГРН, отчеты об оценке и правоустанавливающие документы доступны по ссылке:

Порядок ознакомления с имуществом, выставляемым на торги	https://drive.google.com/drive/folders/1JhpOhj4WIKtptYHFjMoJSYuQtYFnQ5zk?usp=sharing Доступ к имуществу для ознакомления - свободный.
Классификатор ЕФРСБ *	0108001 - Земельные участки
Начальная цена продажи имущества, руб.	72 100,00 НДС не облагается
Величина повышения начальной цены	7 210,00 руб. (10.00%)
Размер задатка	7 210,00 руб.
Количество заявок	0

Сведения по лоту №185

Статус торгов по лоту

Торги завершены

Наименование лота

Земельный участок с кадастровым номером 69:26:0000012:216, назначение: для сельскохозяйственного производства, площадью 13014.00 кв. м., расположенный по адресу: местоположение установлено относительно ориентира, расположенного за пределами участка. Ориентир д.Борутино. Участок находится примерно в 800 м, по направлению на восток от ориентира. Почтовый адрес ориентира: Тверская область, р-н. Рамешковский, с /п. Высоково, д.Борутино. Стоимость установлена согласно отчету об оценке.

Сведения об имуществе должника, выставяемом на торги, его составе, характеристиках, описание

Земельный участок с кадастровым номером 69:26:0000012:216, назначение: для сельскохозяйственного производства, площадью 13014.00 кв. м., расположенный по адресу: местоположение установлено относительно ориентира, расположенного за пределами участка. Ориентир д.Борутино. Участок находится примерно в 800 м, по направлению на восток от ориентира. Почтовый адрес ориентира: Тверская область, р-н. Рамешковский, с /п. Высоково, д.Борутино. Стоимость установлена согласно отчету об оценке.

Порядок ознакомления с имуществом, выставляемым на торги

Выписка из ЕГРН, отчеты об оценке и правоустанавливающие документы доступны по ссылке: <https://drive.google.com/drive/folders/1JhpOhj4WIKtptYHFjMoJSYuQtYFnQ5zk?usp=sharing>.
Доступ к имуществу для ознакомления - свободный.

Классификатор ЕФРСБ *	0108001 - Земельные участки
Начальная цена продажи имущества, руб.	47 400,00 НДС не облагается
Величина повышения начальной цены	4 740,00 руб. (10.00%)
Размер задатка	4 740,00 руб.
Количество заявок	0

Сведения по лоту №186

Статус торгов по лоту

Торги завершены

Наименование лота

Земельный участок с кадастровым номером 69:26:0000012:305, назначение: для сельскохозяйственного производства, площадью 34912.00 кв. м., расположенный по адресу: местоположение установлено относительно ориентира, расположенного за пределами участка. Ориентир д. Далеки. Участок находится примерно в примыкает, по направлению на юго-восток от ориентира. Почтовый адрес ориентира: Тверская область, р-н. Рамешковский, с/п. Высоково, д. Далеки. Стоимость установлена согласно отчету об оценке.

Сведения об имуществе должника, выставяемом на торги, его составе, характеристиках, описание

Земельный участок с кадастровым номером 69:26:0000012:305, назначение: для сельскохозяйственного производства, площадью 34912.00 кв. м., расположенный по адресу: местоположение установлено относительно ориентира, расположенного за пределами участка. Ориентир д. Далеки. Участок находится примерно в примыкает, по направлению на юго-восток от ориентира. Почтовый адрес ориентира: Тверская область, р-н. Рамешковский, с/п. Высоково, д. Далеки. Стоимость установлена согласно отчету об оценке.

Порядок ознакомления с имуществом, выставяемым на торги

Выписка из ЕГРН, отчеты об оценке и правоустанавливающие документы доступны по ссылке: <https://drive.google.com/drive/folders/1JhpOhj4WIKtptYHFjMoJSYuQtYFnQ5zk?usp=sharing>. Доступ к имуществу для ознакомления - свободный.

Классификатор ЕФРСБ *

0108001 - Земельные участки

Начальная цена продажи имущества, руб.

127 100,00 НДС не облагается

Величина повышения начальной цены

12 710,00 руб. (10.00%)

Размер задатка

12 710,00 руб.

Количество заявок

0

Сведения по лоту №187

Статус торгов по лоту

Торги завершены

Наименование лота

Земельный участок с кадастровым номером 69:26:0000012:315, назначение: для сельскохозяйственного производства, площадью 221670.00 кв. м., расположенный по адресу: местоположение установлено относительно ориентира, расположенного за пределами участка. Ориентир д. Денесьево. Участок находится примерно в 1060 м, по направлению на запад от ориентира. Почтовый адрес ориентира: Тверская область,

	р-н. Рамешковский, с/п. Высоково, д. Денесьево. Стоимость установлена согласно отчету об оценке.
Сведения об имуществе должника, выставляемом на торги, его составе, характеристиках, описание	Земельный участок с кадастровым номером 69:26:0000012:315, назначение: для сельскохозяйственного производства, площадью 221670.00 кв. м., расположенный по адресу: местоположение установлено относительно ориентира, расположенного за пределами участка. Ориентир д. Денесьево. Участок находится примерно в 1060 м, по направлению на запад от ориентира. Почтовый адрес ориентира: Тверская область, р-н. Рамешковский, с/п. Высоково, д. Денесьево. Стоимость установлена согласно отчету об оценке.
Порядок ознакомления с имуществом, выставляемым на торги	Выписка из ЕГРН, отчеты об оценке и правоустанавливающие документы доступны по ссылке: https://drive.google.com/drive/folders/1JhpOhj4WIKtptYHFjMoJSYuQtYFnQ5zk?usp=sharing . Доступ к имуществу для ознакомления - свободный.
Классификатор ЕФРСБ *	0108001 - Земельные участки
Начальная цена продажи имущества, руб.	791 400,00 НДС не облагается
Величина повышения начальной цены	79 140,00 руб. (10.00%)
Размер задатка	79 140,00 руб.
Количество заявок	0

Сведения по лоту №188

Статус торгов по лоту

Торги завершены

Наименование лота	Земельный участок с кадастровым номером 69:26:0000012:342, назначение: для сельскохозяйственного производства, площадью 97623.00 кв. м., расположенный по адресу: местоположение установлено относительно ориентира, расположенного за пределами участка. Ориентир д.Высоково. Участок находится примерно в 130 м, по направлению на юг от ориентира. Почтовый адрес ориентира: Тверская область, р-н. Рамешковский, с/п. Высоково, д.Высоково. Стоимость установлена согласно отчету об оценке.
Сведения об имуществе должника, выставляемом на торги, его составе, характеристиках, описание	Земельный участок с кадастровым номером 69:26:0000012:342, назначение: для сельскохозяйственного производства, площадью 97623.00 кв. м., расположенный по адресу: местоположение установлено относительно ориентира, расположенного за пределами участка. Ориентир д.Высоково. Участок находится примерно в 130 м, по направлению на юг от ориентира. Почтовый адрес

	ориентира: Тверская область, р-н. Рамешковский, с/п. Высоково, д.Высоково. Стоимость установлена согласно отчету об оценке.
Порядок ознакомления с имуществом, выставляемым на торги	Выписка из ЕГРН, отчеты об оценке и правоустанавливающие документы доступны по ссылке: https://drive.google.com/drive/folders/1JhpOhj4WIKtptYHFjMoJSYuQtYFnQ5zk?usp=sharing . Доступ к имуществу для ознакомления - свободный.
Классификатор ЕФРСБ *	0108001 - Земельные участки
Начальная цена продажи имущества, руб.	355 300,00 НДС не облагается
Величина повышения начальной цены	35 530,00 руб. (10.00%)
Размер задатка	35 530,00 руб.
Количество заявок	0

Сведения по лоту №189

Статус торгов по лоту

Торги завершены

Наименование лота

Земельный участок с кадастровым номером 69:26:0000012:301, назначение: для сельскохозяйственного производства, площадью 97774.00 кв. м., расположенный по адресу: местоположение установлено относительно ориентира, расположенного за пределами участка. Ориентир д. Денесьево. Участок находится примерно в 120 м, по направлению на север от ориентира. Почтовый адрес ориентира: Тверская область, р-н. Рамешковский, с /п. Высоково, д.Денесьево. Стоимость установлена согласно отчету об оценке.

Сведения об имуществе должника, выставляемом на торги, его составе, характеристиках, описание

Земельный участок с кадастровым номером 69:26:0000012:301, назначение: для сельскохозяйственного производства, площадью 97774.00 кв. м., расположенный по адресу: местоположение установлено относительно ориентира, расположенного за пределами участка. Ориентир д. Денесьево. Участок находится примерно в 120 м, по направлению на север от ориентира. Почтовый адрес ориентира: Тверская область, р-н. Рамешковский, с /п. Высоково, д.Денесьево. Стоимость установлена согласно отчету об оценке.

Порядок ознакомления с имуществом, выставляемым на торги

Выписка из ЕГРН, отчеты об оценке и правоустанавливающие документы доступны по ссылке: <https://drive.google.com/drive/folders/1JhpOhj4WIKtptYHFjMoJSYuQtYFnQ5zk?usp=sharing>. Доступ к имуществу для ознакомления - свободный.

Классификатор ЕФРСБ *

0108001 - Земельные участки

Начальная цена продажи имущества, руб.

355 900,00 НДС не облагается

Величина повышения начальной цены	35 590,00 руб. (10.00%)
Размер задатка	35 590,00 руб.
Количество заявок	0

Сведения по лоту №190

Статус торгов по лоту	Торги завершены
Наименование лота	Земельный участок с кадастровым номером 69:26:0000012:295, назначение: для сельскохозяйственного производства, площадью 36095.00 кв. м., расположенный по адресу: местоположение установлено относительно ориентира, расположенного за пределами участка. Ориентир д. Горка. Участок находится примерно в примыкает, по направлению на восток от ориентира. Почтовый адрес ориентира: Тверская область, р-н. Рамешковский, с/п. Высоково, д. Горка. Стоимость установлена согласно отчету об оценке.
Сведения об имуществе должника, выставляемом на торги, его составе, характеристиках, описание	Земельный участок с кадастровым номером 69:26:0000012:295, назначение: для сельскохозяйственного производства, площадью 36095.00 кв. м., расположенный по адресу: местоположение установлено относительно ориентира, расположенного за пределами участка. Ориентир д. Горка. Участок находится примерно в примыкает, по направлению на восток от ориентира. Почтовый адрес ориентира: Тверская область, р-н. Рамешковский, с/п. Высоково, д. Горка. Стоимость установлена согласно отчету об оценке.
Порядок ознакомления с имуществом, выставляемым на торги	Выписка из ЕГРН, отчеты об оценке и правоустанавливающие документы доступны по ссылке: https://drive.google.com/drive/folders/1JhpOhj4WIKtptYHFjMoJSYuQtYFnQ5zk?usp=sharing . Доступ к имуществу для ознакомления - свободный.
Классификатор ЕФРСБ *	0108001 - Земельные участки
Начальная цена продажи имущества, руб.	131 400,00 НДС не облагается
Величина повышения начальной цены	13 140,00 руб. (10.00%)
Размер задатка	13 140,00 руб.
Количество заявок	0

Сведения по лоту №191

Статус торгов по лоту	Торги завершены
	Земельный участок с кадастровым номером 69:26:0000012:304, назначение: для сельскохозяйственного производства, площадью 34867.00 кв. м., расположенный по адресу: местоположение установлено относительно ориентира, расположенного за пределами участка.

Наименование лота	Ориентир д. Далеки. Участок находится примерно в примыкает, по направлению на юго-запад от ориентира. Почтовый адрес ориентира: Тверская область, р-н. Рамешковский, с/п. Высоково, д. Далеки. Стоимость установлена согласно отчету об оценке.
Сведения об имуществе должника, выставляемом на торги, его составе, характеристиках, описание	Земельный участок с кадастровым номером 69:26:0000012:304, назначение: для сельскохозяйственного производства, площадью 34867.00 кв. м., расположенный по адресу: местоположение установлено относительно ориентира, расположенного за пределами участка. Ориентир д. Далеки. Участок находится примерно в примыкает, по направлению на юго-запад от ориентира. Почтовый адрес ориентира: Тверская область, р-н. Рамешковский, с/п. Высоково, д. Далеки. Стоимость установлена согласно отчету об оценке.
Порядок ознакомления с имуществом, выставляемым на торги	Выписка из ЕГРН, отчеты об оценке и правоустанавливающие документы доступны по ссылке: https://drive.google.com/drive/folders/1JhpOhj4WIKtptYHFjMoJSYuQtYFnQ5zk?usp=sharing . Доступ к имуществу для ознакомления - свободный.
Классификатор ЕФРСБ *	0108001 - Земельные участки
Начальная цена продажи имущества, руб.	126 900,00 НДС не облагается
Величина повышения начальной цены	12 690,00 руб. (10.00%)
Размер задатка	12 690,00 руб.
Количество заявок	0

Сведения по лоту №192

Статус торгов по лоту	Торги завершены
Наименование лота	Земельный участок с кадастровым номером 69:26:0000012:245, назначение: для сельскохозяйственного производства, площадью 217304.00 кв. м., расположенный по адресу: местоположение установлено относительно ориентира, расположенного за пределами участка. Ориентир д.Новое. Участок находится примерно в примыкает, по направлению на север от ориентира. Почтовый адрес ориентира: Тверская область, р-н. Рамешковский, с/п. Высоково, д. Новое. Стоимость установлена согласно отчету об оценке.
Сведения об имуществе должника, выставляемом на торги, его составе,	Земельный участок с кадастровым номером 69:26:0000012:245, назначение: для сельскохозяйственного производства, площадью 217304.00 кв. м., расположенный по адресу: местоположение установлено относительно ориентира, расположенного за пределами участка. Ориентир д.Новое. Участок находится примерно

характеристиках, описание	в примыкает, по направлению на север от ориентира. Почтовый адрес ориентира: Тверская область, р-н. Рамешковский, с/п. Высоково, д. Новое. Стоимость установлена согласно отчету об оценке.
Порядок ознакомления с имуществом, выставляемым на торги	Выписка из ЕГРН, отчеты об оценке и правоустанавливающие документы доступны по ссылке: https://drive.google.com/drive/folders/1JhpOhj4WIKtptYHFjMoJSYuQtYFnQ5zk?usp=sharing . Доступ к имуществу для ознакомления - свободный.
Классификатор ЕФРСБ *	0108001 - Земельные участки
Начальная цена продажи имущества, руб.	775 800,00 НДС не облагается
Величина повышения начальной цены	77 580,00 руб. (10.00%)
Размер задатка	77 580,00 руб.
Количество заявок	0

Сведения по лоту №193

Статус торгов по лоту

Торги завершены

Наименование лота	Земельный участок с кадастровым номером 69:26:0000012:308, назначение: для сельскохозяйственного производства, площадью 1622.00 кв. м., расположенный по адресу: местоположение установлено относительно ориентира, расположенного за пределами участка. Ориентир д. Далеки. Участок находится примерно в 280 м, по направлению на северо-восток от ориентира. Почтовый адрес ориентира: Тверская область, р-н. Рамешковский, с/п. Высоково, д.Далеки. Цена лота установлена в соответствии с кадастровой стоимостью
Сведения об имуществе должника, выставляемом на торги, его составе, характеристиках, описание	Земельный участок с кадастровым номером 69:26:0000012:308, назначение: для сельскохозяйственного производства, площадью 1622.00 кв. м., расположенный по адресу: местоположение установлено относительно ориентира, расположенного за пределами участка. Ориентир д. Далеки. Участок находится примерно в 280 м, по направлению на северо-восток от ориентира. Почтовый адрес ориентира: Тверская область, р-н. Рамешковский, с/п. Высоково, д.Далеки. Цена лота установлена в соответствии с кадастровой стоимостью
Порядок ознакомления с имуществом, выставляемым на торги	Выписка из ЕГРН, отчеты об оценке и правоустанавливающие документы доступны по ссылке: https://drive.google.com/drive/folders/1JhpOhj4WIKtptYHFjMoJSYuQtYFnQ5zk?usp=sharing . Доступ к имуществу для ознакомления - свободный.
Классификатор ЕФРСБ *	0108001 - Земельные участки
Начальная цена продажи имущества,	

руб.	6 350,00 НДС не облагается
Величина повышения начальной цены	635,00 руб. (10.00%)
Размер задатка	635,00 руб.
Количество заявок	0

Сведения по лоту №194

Статус торгов по лоту	Торги завершены
Наименование лота	Земельный участок с кадастровым номером 69:26:0000012:317, назначение: для сельскохозяйственного производства, площадью 352598.00 кв. м., расположенный по адресу: местоположение установлено относительно ориентира, расположенного за пределами участка. Ориентир д. Денесьево. Участок находится примерно в 380 м, по направлению на запад от ориентира. Почтовый адрес ориентира: Тверская область, р-н. Рамешковский, с/п. Высоково, д.Денесьево. Стоимость установлена согласно отчету об оценке.
Сведения об имуществе должника, выставленном на торги, его составе, характеристиках, описание	Земельный участок с кадастровым номером 69:26:0000012:317, назначение: для сельскохозяйственного производства, площадью 352598.00 кв. м., расположенный по адресу: местоположение установлено относительно ориентира, расположенного за пределами участка. Ориентир д. Денесьево. Участок находится примерно в 380 м, по направлению на запад от ориентира. Почтовый адрес ориентира: Тверская область, р-н. Рамешковский, с/п. Высоково, д.Денесьево. Стоимость установлена согласно отчету об оценке.
Порядок ознакомления с имуществом, выставленным на торги	Выписка из ЕГРН, отчеты об оценке и правоустанавливающие документы доступны по ссылке: https://drive.google.com/drive/folders/1JhpOhj4WIKtptYHFjMoJSYuQtYFnQ5zk?usp=sharing . Доступ к имуществу для ознакомления - свободный.
Классификатор ЕФРСБ *	0108001 - Земельные участки
Начальная цена продажи имущества, руб.	1 258 800,00 НДС не облагается
Величина повышения начальной цены	125 880,00 руб. (10.00%)
Размер задатка	125 880,00 руб.
Количество заявок	0

Сведения по лоту №195

Статус торгов по лоту	Торги завершены
	Земельный участок с кадастровым номером 69:26:0000012:303, назначение: для сельскохозяйственного производства, площадью 30935.00 кв. м., расположенный по адресу: местоположение установлено относительно

Наименование лота	ориентира, расположенного за пределами участка. Ориентир д. Далеки. Участок находится примерно в 20 м, по направлению на запад от ориентира. Почтовый адрес ориентира: Тверская область, р-н. Рамешковский, с/п. Высоково, д.Далеки. Стоимость установлена согласно отчету об оценке.
Сведения об имуществе должника, выставляемом на торги, его составе, характеристиках, описание	Земельный участок с кадастровым номером 69:26:0000012:303, назначение: для сельскохозяйственного производства, площадью 30935.00 кв. м., расположенный по адресу: местоположение установлено относительно ориентира, расположенного за пределами участка. Ориентир д. Далеки. Участок находится примерно в 20 м, по направлению на запад от ориентира. Почтовый адрес ориентира: Тверская область, р-н. Рамешковский, с/п. Высоково, д.Далеки. Стоимость установлена согласно отчету об оценке.
Порядок ознакомления с имуществом, выставляемым на торги	Выписка из ЕГРН, отчеты об оценке и правоустанавливающие документы доступны по ссылке: https://drive.google.com/drive/folders/1JhpOhj4WIKtptYHFjMoJSYuQtYFnQ5zk?usp=sharing . Доступ к имуществу для ознакомления - свободный.
Классификатор ЕФРСБ *	0108001 - Земельные участки
Начальная цена продажи имущества, руб.	112 600,00 НДС не облагается
Величина повышения начальной цены	11 260,00 руб. (10.00%)
Размер задатка	11 260,00 руб.
Количество заявок	0

Сведения по лоту №196

Статус торгов по лоту	Торги завершены
Наименование лота	Земельный участок с кадастровым номером 69:26:0000012:310, назначение: для сельскохозяйственного производства, площадью 96663.00 кв. м., расположенный по адресу: местоположение установлено относительно ориентира, расположенного за пределами участка. Ориентир пгт Рамешки. Участок находится примерно в примыкает, по направлению на северо-запад от ориентира. Почтовый адрес ориентира: Тверская область, р-н. Рамешковский, с/п. Высоково, пгт. Рамешки. Стоимость установлена согласно отчету об оценке.
	Земельный участок с кадастровым номером 69:26:0000012:310, назначение: для сельскохозяйственного производства, площадью 96663.00 кв. м., расположенный по адресу: местоположение установлено относительно

Сведения об имуществе должника, выставляемом на торги, его составе, характеристиках, описание	ориентира, расположенного за пределами участка. Ориентир пгт Рамешки. Участок находится примерно в примыкает, по направлению на северо-запад от ориентира. Почтовый адрес ориентира: Тверская область, р-н. Рамешковский, с/п. Высоково, пгт. Рамешки. Стоимость установлена согласно отчету об оценке.
Порядок ознакомления с имуществом, выставляемым на торги	Выписка из ЕГРН, отчеты об оценке и правоустанавливающие документы доступны по ссылке: https://drive.google.com/drive/folders/1JhpOhj4WIKtptYHFjMoJSYuQtYFnQ5zk?usp=sharing . Доступ к имуществу для ознакомления - свободный.
Классификатор ЕФРСБ *	0108001 - Земельные участки
Начальная цена продажи имущества, руб.	351 900,00 НДС не облагается
Величина повышения начальной цены	35 190,00 руб. (10.00%)
Размер задатка	35 190,00 руб.
Количество заявок	0

Сведения по лоту №197

Статус торгов по лоту

Торги завершены

Наименование лота	Земельный участок с кадастровым номером 69:26:0000012:312, назначение: для сельскохозяйственного производства, площадью 54406.00 кв. м., расположенный по адресу: местоположение установлено относительно ориентира, расположенного за пределами участка. Ориентир д. Лощино. Участок находится примерно в 700 м, по направлению на юг от ориентира. Почтовый адрес ориентира: Тверская область, р-н. Рамешковский, с/п. Высоково, д.Лощино. Стоимость установлена согласно отчету об оценке.
Сведения об имуществе должника, выставляемом на торги, его составе, характеристиках, описание	Земельный участок с кадастровым номером 69:26:0000012:312, назначение: для сельскохозяйственного производства, площадью 54406.00 кв. м., расположенный по адресу: местоположение установлено относительно ориентира, расположенного за пределами участка. Ориентир д. Лощино. Участок находится примерно в 700 м, по направлению на юг от ориентира. Почтовый адрес ориентира: Тверская область, р-н. Рамешковский, с/п. Высоково, д.Лощино. Стоимость установлена согласно отчету об оценке.
Порядок ознакомления с имуществом,	Выписка из ЕГРН, отчеты об оценке и правоустанавливающие документы доступны по ссылке:

выставляемым на торги	https://drive.google.com/drive/folders/1JhpOhj4WIKtptYHFjMoJSYuQtYFnQ5zk?usp=sharing Доступ к имуществу для ознакомления - свободный.
Классификатор ЕФРСБ *	0108001 - Земельные участки
Начальная цена продажи имущества, руб.	198 000,00 НДС не облагается
Величина повышения начальной цены	19 800,00 руб. (10.00%)
Размер задатка	19 800,00 руб.
Количество заявок	0

Сведения по лоту №198

Статус торгов по лоту	Торги завершены
Наименование лота	Земельный участок с кадастровым номером 69:26:0000012:250, назначение: для сельскохозяйственного производства, площадью 133763.00 кв. м., расположенный по адресу: местоположение установлено относительно ориентира, расположенного за пределами участка. Ориентир д.Новое. Участок находится примерно в примыкает, по направлению на северо-восток от ориентира. Почтовый адрес ориентира: Тверская область, р-н. Рамешковский, с/п. Высоково, д. Новое. Стоимость установлена согласно отчету об оценке.
Сведения об имуществе должника, выставляемом на торги, его составе, характеристиках, описание	Земельный участок с кадастровым номером 69:26:0000012:250, назначение: для сельскохозяйственного производства, площадью 133763.00 кв. м., расположенный по адресу: местоположение установлено относительно ориентира, расположенного за пределами участка. Ориентир д.Новое. Участок находится примерно в примыкает, по направлению на северо-восток от ориентира. Почтовый адрес ориентира: Тверская область, р-н. Рамешковский, с/п. Высоково, д. Новое. Стоимость установлена согласно отчету об оценке.
Порядок ознакомления с имуществом, выставляемым на торги	Выписка из ЕГРН, отчеты об оценке и правоустанавливающие документы доступны по ссылке: https://drive.google.com/drive/folders/1JhpOhj4WIKtptYHFjMoJSYuQtYFnQ5zk?usp=sharing Доступ к имуществу для ознакомления - свободный.
Классификатор ЕФРСБ *	0108001 - Земельные участки
Начальная цена продажи имущества, руб.	477 500,00 НДС не облагается
Величина повышения начальной цены	47 750,00 руб. (10.00%)
Размер задатка	47 750,00 руб.
Количество заявок	0

Сведения по лоту №199

Статус торгов по лоту

Торги завершены

Наименование лота

Земельный участок с кадастровым номером 69:26:0000012:255, назначение: для сельскохозяйственного производства, площадью 46011.00 кв. м., расположенный по адресу: местоположение установлено относительно ориентира, расположенного за пределами участка. Ориентир д.Лощино. Участок находится примерно в 680 м, по направлению на северо-запад от ориентира. Почтовый адрес ориентира: Тверская область, р-н. Рамешковский, с/п. Высоково, д.Лощино. Стоимость установлена согласно отчету об оценке.

Сведения об имуществе должника, выставяемом на торги, его составе, характеристиках, описание

Земельный участок с кадастровым номером 69:26:0000012:255, назначение: для сельскохозяйственного производства, площадью 46011.00 кв. м., расположенный по адресу: местоположение установлено относительно ориентира, расположенного за пределами участка. Ориентир д.Лощино. Участок находится примерно в 680 м, по направлению на северо-запад от ориентира. Почтовый адрес ориентира: Тверская область, р-н. Рамешковский, с/п. Высоково, д.Лощино. Стоимость установлена согласно отчету об оценке.

Порядок ознакомления с имуществом, выставяемым на торги

Выписка из ЕГРН, отчеты об оценке и правоустанавливающие документы доступны по ссылке: <https://drive.google.com/drive/folders/1JhpOhj4WIKtptYHFjMoJSYuQtYFnQ5zk?usp=sharing>. Доступ к имуществу для ознакомления - свободный.

Классификатор ЕФРСБ *

0108001 - Земельные участки

Начальная цена продажи имущества, руб.

167 500,00 НДС не облагается

Величина повышения начальной цены

16 750,00 руб. (10.00%)

Размер задатка

16 750,00 руб.

Количество заявок

0

Сведения по лоту №200

Статус торгов по лоту

Торги завершены

Наименование лота

Земельный участок с кадастровым номером 69:26:0000012:246, назначение: для сельскохозяйственного производства, площадью 7072.00 кв. м., расположенный по адресу: местоположение установлено относительно ориентира, расположенного за пределами участка. Ориентир д.Новое. Участок находится примерно в примыкает, по направлению на запад от ориентира. Почтовый адрес ориентира: Тверская область, р-н. Рамешковский, с/п. Высоково, д. Новое. Стоимость установлена согласно отчету об оценке.

Сведения об имуществе должника, выставляемом на торги, его составе, характеристиках, описание	Земельный участок с кадастровым номером 69:26:0000012:246, назначение: для сельскохозяйственного производства, площадью 7072.00 кв. м., расположенный по адресу: местоположение установлено относительно ориентира, расположенного за пределами участка. Ориентир д.Новое. Участок находится примерно в примыкает, по направлению на запад от ориентира. Почтовый адрес ориентира: Тверская область, р-н. Рамешковский, с/п. Высоково, д. Новое. Стоимость установлена согласно отчету об оценке.
Порядок ознакомления с имуществом, выставляемым на торги	Выписка из ЕГРН, отчеты об оценке и правоустанавливающие документы доступны по ссылке: https://drive.google.com/drive/folders/1JhpOhj4WIKtptYHFjMoJSYuQtYFnQ5zk?usp=sharing . Доступ к имуществу для ознакомления - свободный.
Классификатор ЕФРСБ *	0108001 - Земельные участки
Начальная цена продажи имущества, руб.	27 200,00 НДС не облагается
Величина повышения начальной цены	2 720,00 руб. (10.00%)
Размер задатка	2 720,00 руб.
Количество заявок	0

Сведения по лоту №201

Статус торгов по лоту

Торги завершены

Наименование лота	Земельный участок с кадастровым номером 69:26:0000012:300, назначение: для сельскохозяйственного производства, площадью 236149.00 кв. м., расположенный по адресу: местоположение установлено относительно ориентира, расположенного за пределами участка. Ориентир д. Горка. Участок находится примерно в 950 м, по направлению на юго-восток от ориентира. Почтовый адрес ориентира: Тверская область, р-н. Рамешковский, с/п. Высоково, д. Горка. Стоимость установлена согласно отчету об оценке.
Сведения об имуществе должника, выставляемом на торги, его составе, характеристиках, описание	Земельный участок с кадастровым номером 69:26:0000012:300, назначение: для сельскохозяйственного производства, площадью 236149.00 кв. м., расположенный по адресу: местоположение установлено относительно ориентира, расположенного за пределами участка. Ориентир д. Горка. Участок находится примерно в 950 м, по направлению на юго-восток от ориентира. Почтовый адрес ориентира: Тверская область, р-н. Рамешковский, с/п. Высоково, д. Горка. Стоимость установлена согласно отчету об оценке.
	Выписка из ЕГРН, отчеты об оценке и

Порядок ознакомления с имуществом, выставляемым на торги	правоустанавливающие документы доступны по ссылке: https://drive.google.com/drive/folders/1JhpOhj4WIKtptYHFjMoJSYuQtYFnQ5zk?usp=sharing . Доступ к имуществу для ознакомления - свободный.
Классификатор ЕФРСБ *	0108001 - Земельные участки
Начальная цена продажи имущества, руб.	843 100,00 НДС не облагается
Величина повышения начальной цены	84 310,00 руб. (10.00%)
Размер задатка	84 310,00 руб.
Количество заявок	0

Сведения по лоту №202

Статус торгов по лоту	Торги завершены
Наименование лота	Земельный участок с кадастровым номером 69:26:0000012:256, назначение: для сельскохозяйственного производства, площадью 256370.00 кв. м., расположенный по адресу: местоположение установлено относительно ориентира, расположенного за пределами участка. Ориентир д.Лощино. Участок находится примерно в 50 м, по направлению на северо-запад от ориентира. Почтовый адрес ориентира: Тверская область, р-н. Рамешковский, с/п. Высоково, д.Лощино. Стоимость установлена согласно отчету об оценке.
Сведения об имуществе должника, выставяемом на торги, его составе, характеристиках, описание	Земельный участок с кадастровым номером 69:26:0000012:256, назначение: для сельскохозяйственного производства, площадью 256370.00 кв. м., расположенный по адресу: местоположение установлено относительно ориентира, расположенного за пределами участка. Ориентир д.Лощино. Участок находится примерно в 50 м, по направлению на северо-запад от ориентира. Почтовый адрес ориентира: Тверская область, р-н. Рамешковский, с/п. Высоково, д.Лощино. Стоимость установлена согласно отчету об оценке.
Порядок ознакомления с имуществом, выставляемым на торги	Выписка из ЕГРН, отчеты об оценке и правоустанавливающие документы доступны по ссылке: https://drive.google.com/drive/folders/1JhpOhj4WIKtptYHFjMoJSYuQtYFnQ5zk?usp=sharing . Доступ к имуществу для ознакомления - свободный.
Классификатор ЕФРСБ *	0108001 - Земельные участки
Начальная цена продажи имущества, руб.	915 200,00 НДС не облагается
Величина повышения начальной цены	91 520,00 руб. (10.00%)
Размер задатка	91 520,00 руб.
Количество заявок	0

Сведения по лоту №203

Статус торгов по лоту

Торги завершены

Наименование лота

Земельный участок с кадастровым номером 69:26:0000012:306, назначение: для сельскохозяйственного производства, площадью 84754.00 кв. м., расположенный по адресу: местоположение установлено относительно ориентира, расположенного за пределами участка. Ориентир д. Далеки. Участок находится примерно в 250 м, по направлению на восток от ориентира. Почтовый адрес ориентира: Тверская область, р-н. Рамешковский, с /п. Высоково, д.Далеки. Стоимость установлена согласно отчету об оценке.

Сведения об имуществе должника, выставляемом на торги, его составе, характеристиках, описание

Земельный участок с кадастровым номером 69:26:0000012:306, назначение: для сельскохозяйственного производства, площадью 84754.00 кв. м., расположенный по адресу: местоположение установлено относительно ориентира, расположенного за пределами участка. Ориентир д. Далеки. Участок находится примерно в 250 м, по направлению на восток от ориентира. Почтовый адрес ориентира: Тверская область, р-н. Рамешковский, с /п. Высоково, д.Далеки. Стоимость установлена согласно отчету об оценке.

Порядок ознакомления с имуществом, выставляемым на торги

Выписка из ЕГРН, отчеты об оценке и правоустанавливающие документы доступны по ссылке: <https://drive.google.com/drive/folders/1JhpOhj4WIKtptYHFjMoJSYuQtYFnQ5zk?usp=sharing>. Доступ к имуществу для ознакомления - свободный.

Классификатор ЕФРСБ *

0108001 - Земельные участки

Начальная цена продажи имущества, руб.

308 500,00 НДС не облагается

Величина повышения начальной цены

30 850,00 руб. (10.00%)

Размер задатка

30 850,00 руб.

Количество заявок

0

Сведения по лоту №204

Статус торгов по лоту

Торги завершены

Наименование лота

Земельный участок с кадастровым номером 69:26:0000012:254, назначение: для сельскохозяйственного производства, площадью 187320.00 кв. м., расположенный по адресу: местоположение установлено относительно ориентира, расположенного за пределами участка. Ориентир д.Лощино. Участок находится примерно в 1350 м, по направлению на запад от

	<p>ориентира. Почтовый адрес ориентира: Тверская область, р-н. Рамешковский, с/п. Высоково, д.Лощино. Стоимость установлена согласно отчету об оценке.</p>
Сведения об имуществе должника, выставляемом на торги, его составе, характеристиках, описание	<p>Земельный участок с кадастровым номером 69:26:0000012:254, назначение: для сельскохозяйственного производства, площадью 187320.00 кв. м., расположенный по адресу: местоположение установлено относительно ориентира, расположенного за пределами участка. Ориентир д.Лощино. Участок находится примерно в 1350 м, по направлению на запад от ориентира. Почтовый адрес ориентира: Тверская область, р-н. Рамешковский, с/п. Высоково, д.Лощино. Стоимость установлена согласно отчету об оценке.</p>
Порядок ознакомления с имуществом, выставляемым на торги	<p>Выписка из ЕГРН, отчеты об оценке и правоустанавливающие документы доступны по ссылке: https://drive.google.com/drive/folders/1JhpOhj4WIKtptYHFjMoJSYuQtYFnQ5zk?usp=sharing. Доступ к имуществу для ознакомления - свободный.</p>
Классификатор ЕФРСБ *	0108001 - Земельные участки
Начальная цена продажи имущества, руб.	668 700,00 НДС не облагается
Величина повышения начальной цены	66 870,00 руб. (10.00%)
Размер задатка	66 870,00 руб.
Количество заявок	0

Сведения по лоту №205

Статус торгов по лоту

Торги завершены

Наименование лота	<p>Земельный участок с кадастровым номером 69:26:0000012:299, назначение: для сельскохозяйственного производства, площадью 46686.00 кв. м., расположенный по адресу: местоположение установлено относительно ориентира, расположенного за пределами участка. Ориентир д. Горка. Участок находится примерно в 400 м, по направлению на восток от ориентира. Почтовый адрес ориентира: Тверская область, р-н. Рамешковский, с/п. Высоково, д. Горка. Стоимость установлена согласно отчету об оценке.</p>
Сведения об имуществе должника, выставляемом на торги, его составе, характеристиках, описание	<p>Земельный участок с кадастровым номером 69:26:0000012:299, назначение: для сельскохозяйственного производства, площадью 46686.00 кв. м., расположенный по адресу: местоположение установлено относительно ориентира, расположенного за пределами участка. Ориентир д. Горка. Участок находится примерно в 400 м, по направлению на восток от ориентира. Почтовый адрес ориентира: Тверская область, р-н. Рамешковский, с/п.</p>

	Высоково, д. Горка. Стоимость установлена согласно отчету об оценке.
Порядок ознакомления с имуществом, выставляемым на торги	Выписка из ЕГРН, отчеты об оценке и правоустанавливающие документы доступны по ссылке: https://drive.google.com/drive/folders/1JhpOhj4WIKtptYHFjMoJSYuQtYFnQ5zk?usp=sharing . Доступ к имуществу для ознакомления - свободный.
Классификатор ЕФРСБ *	0108001 - Земельные участки
Начальная цена продажи имущества, руб.	169 900,00 НДС не облагается
Величина повышения начальной цены	16 990,00 руб. (10.00%)
Размер задатка	16 990,00 руб.
Количество заявок	0

Сведения по лоту №206

Статус торгов по лоту

Торги завершены

Наименование лота	Земельный участок с кадастровым номером 69:26:0000012:247, назначение: для сельскохозяйственного производства, площадью 4022.00 кв. м., расположенный по адресу: местоположение установлено относительно ориентира, расположенного за пределами участка. Ориентир д.Новое. Участок находится примерно в примыкает, по направлению на запад от ориентира. Почтовый адрес ориентира: Тверская область, р-н. Рамешковский, с/п. Высоково, д. Новое. Стоимость установлена согласно отчету об оценке.
Сведения об имуществе должника, выставляемом на торги, его составе, характеристиках, описание	Земельный участок с кадастровым номером 69:26:0000012:247, назначение: для сельскохозяйственного производства, площадью 4022.00 кв. м., расположенный по адресу: местоположение установлено относительно ориентира, расположенного за пределами участка. Ориентир д.Новое. Участок находится примерно в примыкает, по направлению на запад от ориентира. Почтовый адрес ориентира: Тверская область, р-н. Рамешковский, с/п. Высоково, д. Новое. Стоимость установлена согласно отчету об оценке.
Порядок ознакомления с имуществом, выставляемым на торги	Выписка из ЕГРН, отчеты об оценке и правоустанавливающие документы доступны по ссылке: https://drive.google.com/drive/folders/1JhpOhj4WIKtptYHFjMoJSYuQtYFnQ5zk?usp=sharing . Доступ к имуществу для ознакомления - свободный.
Классификатор ЕФРСБ *	0108001 - Земельные участки
Начальная цена продажи имущества, руб.	15 400,00 НДС не облагается
Величина повышения начальной цены	1 540,00 руб. (10.00%)

Размер задатка	1 540,00 руб.
Количество заявок	0

Сведения по лоту №207

Статус торгов по лоту	Торги завершены
Наименование лота	Земельный участок с кадастровым номером 69:26:0000012:296, назначение: для сельскохозяйственного производства, площадью 13394.00 кв. м., расположенный по адресу: местоположение установлено относительно ориентира, расположенного за пределами участка. Ориентир д. Горка. Участок находится примерно в примыкает, по направлению на юго-восток от ориентира. Почтовый адрес ориентира: Тверская область, р-н. Рамешковский, с/п. Высоково, д. Горка. Стоимость установлена согласно отчету об оценке.
Сведения об имуществе должника, выставленном на торги, его составе, характеристиках, описание	Земельный участок с кадастровым номером 69:26:0000012:296, назначение: для сельскохозяйственного производства, площадью 13394.00 кв. м., расположенный по адресу: местоположение установлено относительно ориентира, расположенного за пределами участка. Ориентир д. Горка. Участок находится примерно в примыкает, по направлению на юго-восток от ориентира. Почтовый адрес ориентира: Тверская область, р-н. Рамешковский, с/п. Высоково, д. Горка. Стоимость установлена согласно отчету об оценке.
Порядок ознакомления с имуществом, выставленным на торги	Выписка из ЕГРН, отчеты об оценке и правоустанавливающие документы доступны по ссылке: https://drive.google.com/drive/folders/1JhpOhj4WIKtptYHFjMoJSYuQtYFnQ5zk?usp=sharing . Доступ к имуществу для ознакомления - свободный.
Классификатор ЕФРСБ *	0108001 - Земельные участки
Начальная цена продажи имущества, руб.	48 800,00 НДС не облагается
Величина повышения начальной цены	4 880,00 руб. (10.00%)
Размер задатка	4 880,00 руб.
Количество заявок	0

Сведения по лоту №208

Статус торгов по лоту	Торги завершены
Наименование лота	Земельный участок с кадастровым номером 69:26:0000012:314, назначение: для сельскохозяйственного производства, площадью 19894.00 кв. м., расположенный по адресу: местоположение установлено относительно ориентира, расположенного за пределами участка. Ориентир д. Лошино. Участок находится примерно в 1500

	м, по направлению на юг от ориентира. Почтовый адрес ориентира: Тверская область, р-н. Рамешковский, с/п. Высоково, д.Лощино. Стоимость установлена согласно отчету об оценке.
Сведения об имуществе должника, выставляемом на торги, его составе, характеристиках, описание	Земельный участок с кадастровым номером 69:26:0000012:314, назначение: для сельскохозяйственного производства, площадью 19894.00 кв. м., расположенный по адресу: местоположение установлено относительно ориентира, расположенного за пределами участка. Ориентир д. Лощино. Участок находится примерно в 1500 м, по направлению на юг от ориентира. Почтовый адрес ориентира: Тверская область, р-н. Рамешковский, с/п. Высоково, д.Лощино. Стоимость установлена согласно отчету об оценке.
Порядок ознакомления с имуществом, выставляемым на торги	Выписка из ЕГРН, отчеты об оценке и правоустанавливающие документы доступны по ссылке: https://drive.google.com/drive/folders/1JhpOhj4WIKtptYHFjMoJSYuQtYFnQ5zk?usp=sharing . Доступ к имуществу для ознакомления - свободный.
Классификатор ЕФРСБ *	0108001 - Земельные участки
Начальная цена продажи имущества, руб.	72 400,00 НДС не облагается
Величина повышения начальной цены	7 240,00 руб. (10.00%)
Размер задатка	7 240,00 руб.
Количество заявок	0

Сведения по лоту №209

Статус торгов по лоту

Торги завершены

Наименование лота	Земельный участок с кадастровым номером 69:26:0000012:297, назначение: для сельскохозяйственного производства, площадью 94772.00 кв. м., расположенный по адресу: местоположение установлено относительно ориентира, расположенного за пределами участка. Ориентир д. Горка. Участок находится примерно в 10 м, по направлению на юг от ориентира. Почтовый адрес ориентира: Тверская область, р-н. Рамешковский, с/п. Высоково, д. Горка. Стоимость установлена согласно отчету об оценке.
Сведения об имуществе должника, выставляемом на торги, его составе, характеристиках, описание	Земельный участок с кадастровым номером 69:26:0000012:297, назначение: для сельскохозяйственного производства, площадью 94772.00 кв. м., расположенный по адресу: местоположение установлено относительно ориентира, расположенного за пределами участка. Ориентир д. Горка. Участок находится примерно в 10 м, по направлению на юг от ориентира. Почтовый адрес

	ориентира: Тверская область, р-н. Рамешковский, с/п. Высоково, д. Горка. Стоимость установлена согласно отчету об оценке.
Порядок ознакомления с имуществом, выставляемым на торги	Выписка из ЕГРН, отчеты об оценке и правоустанавливающие документы доступны по ссылке: https://drive.google.com/drive/folders/1JhpOhj4WIKtptYHFjMoJSYuQtYFnQ5zk?usp=sharing . Доступ к имуществу для ознакомления - свободный.
Классификатор ЕФРСБ *	0108001 - Земельные участки
Начальная цена продажи имущества, руб.	345 000,00 НДС не облагается
Величина повышения начальной цены	34 500,00 руб. (10.00%)
Размер задатка	34 500,00 руб.
Количество заявок	0

Сведения по лоту №210

Статус торгов по лоту

Торги завершены

Наименование лота

Земельный участок с кадастровым номером 69:26:0000012:307, назначение: для сельскохозяйственного производства, площадью 10025.00 кв. м., расположенный по адресу: местоположение установлено относительно ориентира, расположенного за пределами участка. Ориентир д. Далеки. Участок находится примерно в примыкает, по направлению на восток от ориентира. Почтовый адрес ориентира: Тверская область, р-н. Рамешковский, с/п. Высоково, д.Далеки. Стоимость установлена согласно отчету об оценке.

Сведения об имуществе должника, выставляемом на торги, его составе, характеристиках, описание

Земельный участок с кадастровым номером 69:26:0000012:307, назначение: для сельскохозяйственного производства, площадью 10025.00 кв. м., расположенный по адресу: местоположение установлено относительно ориентира, расположенного за пределами участка. Ориентир д. Далеки. Участок находится примерно в примыкает, по направлению на восток от ориентира. Почтовый адрес ориентира: Тверская область, р-н. Рамешковский, с/п. Высоково, д.Далеки. Стоимость установлена согласно отчету об оценке.

Порядок ознакомления с имуществом, выставляемым на торги

Выписка из ЕГРН, отчеты об оценке и правоустанавливающие документы доступны по ссылке: <https://drive.google.com/drive/folders/1JhpOhj4WIKtptYHFjMoJSYuQtYFnQ5zk?usp=sharing>. Доступ к имуществу для ознакомления - свободный.

Классификатор ЕФРСБ *

0108001 - Земельные участки

Начальная цена продажи имущества, руб.

36 500,00 НДС не облагается

Величина повышения начальной цены	3 650,00 руб. (10.00%)
Размер задатка	3 650,00 руб.
Количество заявок	0

Сведения по лоту №211

Статус торгов по лоту	Торги завершены
Наименование лота	Земельный участок с кадастровым номером 69:26:0000012:302, назначение: для сельскохозяйственного производства, площадью 94036.00 кв. м., расположенный по адресу: местоположение установлено относительно ориентира, расположенного за пределами участка. Ориентир д. Далеки. Участок находится примерно в примыкает, по направлению на северо-запад от ориентира. Почтовый адрес ориентира: Тверская область, р-н. Рамешковский, с/п. Высоково, д. Далеки. Стоимость установлена согласно отчету об оценке.
Сведения об имуществе должника, выставляемом на торги, его составе, характеристиках, описание	Земельный участок с кадастровым номером 69:26:0000012:302, назначение: для сельскохозяйственного производства, площадью 94036.00 кв. м., расположенный по адресу: местоположение установлено относительно ориентира, расположенного за пределами участка. Ориентир д. Далеки. Участок находится примерно в примыкает, по направлению на северо-запад от ориентира. Почтовый адрес ориентира: Тверская область, р-н. Рамешковский, с/п. Высоково, д. Далеки. Стоимость установлена согласно отчету об оценке.
Порядок ознакомления с имуществом, выставляемым на торги	Выписка из ЕГРН, отчеты об оценке и правоустанавливающие документы доступны по ссылке: https://drive.google.com/drive/folders/1JhpOhj4WIKtptYHFjMoJSYuQtYFnQ5zk?usp=sharing . Доступ к имуществу для ознакомления - свободный.
Классификатор ЕФРСБ *	0108001 - Земельные участки
Начальная цена продажи имущества, руб.	342 300,00 НДС не облагается
Величина повышения начальной цены	34 230,00 руб. (10.00%)
Размер задатка	34 230,00 руб.
Количество заявок	0

Сведения по лоту №212

Статус торгов по лоту	Торги завершены
	Земельный участок с кадастровым номером 69:26:0000012:289, назначение: для сельскохозяйственного производства, площадью 28708.00 кв. м., расположенный по адресу: местоположение установлено относительно ориентира, расположенного за пределами участка.

Наименование лота	Ориентир д.Лощино. Участок находится примерно в 850 м, по направлению на запад от ориентира. Почтовый адрес ориентира: Тверская область, р-н. Рамешковский, с /п. Высоково, д.Лощино. Стоимость установлена согласно отчету об оценке.
Сведения об имуществе должника, выставляемом на торги, его составе, характеристиках, описание	Земельный участок с кадастровым номером 69:26:0000012:289, назначение: для сельскохозяйственного производства, площадью 28708.00 кв. м., расположенный по адресу: местоположение установлено относительно ориентира, расположенного за пределами участка. Ориентир д.Лощино. Участок находится примерно в 850 м, по направлению на запад от ориентира. Почтовый адрес ориентира: Тверская область, р-н. Рамешковский, с /п. Высоково, д.Лощино. Стоимость установлена согласно отчету об оценке.
Порядок ознакомления с имуществом, выставляемым на торги	Выписка из ЕГРН, отчеты об оценке и правоустанавливающие документы доступны по ссылке: https://drive.google.com/drive/folders/1JhpOhj4WIKtptYHFjMoJSYuQtYFnQ5zk?usp=sharing . Доступ к имуществу для ознакомления - свободный.
Классификатор ЕФРСБ *	0108001 - Земельные участки
Начальная цена продажи имущества, руб.	104 500,00 НДС не облагается
Величина повышения начальной цены	10 450,00 руб. (10.00%)
Размер задатка	10 450,00 руб.
Количество заявок	0

Сведения по лоту №213

Статус торгов по лоту	Торги завершены
Наименование лота	Земельный участок с кадастровым номером 69:26:0000012:269, назначение: для сельскохозяйственного производства, площадью 479797.00 кв. м., расположенный по адресу: местоположение установлено относительно ориентира, расположенного за пределами участка. Ориентир д.Лощино. Участок находится примерно в примыкает, по направлению на юго-запад от ориентира. Почтовый адрес ориентира: Тверская область, р-н. Рамешковский, с/п. Высоково, д. Лощино. Стоимость установлена согласно отчету об оценке.
Сведения об имуществе должника, выставляемом на торги, его составе,	Земельный участок с кадастровым номером 69:26:0000012:269, назначение: для сельскохозяйственного производства, площадью 479797.00 кв. м., расположенный по адресу: местоположение установлено относительно ориентира, расположенного за пределами участка. Ориентир д.Лощино. Участок находится

характеристиках, описание	примерно в примыкает, по направлению на юго-запад от ориентира. Почтовый адрес ориентира: Тверская область, р-н. Рамешковский, с/п. Высоково, д. Лоцино. Стоимость установлена согласно отчету об оценке.
Порядок ознакомления с имуществом, выставляемым на торги	Выписка из ЕГРН, отчеты об оценке и правоустанавливающие документы доступны по ссылке: https://drive.google.com/drive/folders/1JhpOhj4WIKtptYHFjMoJSYuQtYFnQ5zk?usp=sharing . Доступ к имуществу для ознакомления - свободный.
Классификатор ЕФРСБ *	0108001 - Земельные участки
Начальная цена продажи имущества, руб.	1 712 900,00 НДС не облагается
Величина повышения начальной цены	171 290,00 руб. (10.00%)
Размер задатка	171 290,00 руб.
Количество заявок	0

Сведения по лоту №214

Статус торгов по лоту

Торги завершены

Наименование лота	Земельный участок с кадастровым номером 69:26:0000012:266, назначение: для сельскохозяйственного производства, площадью 234278.00 кв. м., расположенный по адресу: местоположение установлено относительно ориентира, расположенного за пределами участка. Ориентир д.Лоцино. Участок находится примерно в 300 м, по направлению на запад от ориентира. Почтовый адрес ориентира: Тверская область, р-н. Рамешковский, с/п. Высоково, д.Лоцино. Стоимость установлена согласно отчету об оценке.
Сведения об имуществе должника, выставяемом на торги, его составе, характеристиках, описание	Земельный участок с кадастровым номером 69:26:0000012:266, назначение: для сельскохозяйственного производства, площадью 234278.00 кв. м., расположенный по адресу: местоположение установлено относительно ориентира, расположенного за пределами участка. Ориентир д.Лоцино. Участок находится примерно в 300 м, по направлению на запад от ориентира. Почтовый адрес ориентира: Тверская область, р-н. Рамешковский, с/п. Высоково, д.Лоцино. Стоимость установлена согласно отчету об оценке.
Порядок ознакомления с имуществом, выставляемым на торги	Выписка из ЕГРН, отчеты об оценке и правоустанавливающие документы доступны по ссылке: https://drive.google.com/drive/folders/1JhpOhj4WIKtptYHFjMoJSYuQtYFnQ5zk?usp=sharing . Доступ к имуществу для ознакомления - свободный.
Классификатор ЕФРСБ *	0108001 - Земельные участки
Начальная цена продажи имущества,	

руб.	836 400,00 НДС не облагается
Величина повышения начальной цены	83 640,00 руб. (10.00%)
Размер задатка	83 640,00 руб.
Количество заявок	0

Сведения по лоту №215

Статус торгов по лоту	Торги завершены
Наименование лота	Земельный участок с кадастровым номером 69:26:0000012:252, назначение: для сельскохозяйственного производства, площадью 521608.00 кв. м., расположенный по адресу: местоположение установлено относительно ориентира, расположенного за пределами участка. Ориентир д.Лоцино. Участок находится примерно в 790 м, по направлению на запад от ориентира. Почтовый адрес ориентира: Тверская область, р-н. Рамешковский, с/п. Высоково, д.Лоцино. Стоимость установлена согласно отчету об оценке.
Сведения об имуществе должника, выставленном на торги, его составе, характеристиках, описание	Земельный участок с кадастровым номером 69:26:0000012:252, назначение: для сельскохозяйственного производства, площадью 521608.00 кв. м., расположенный по адресу: местоположение установлено относительно ориентира, расположенного за пределами участка. Ориентир д.Лоцино. Участок находится примерно в 790 м, по направлению на запад от ориентира. Почтовый адрес ориентира: Тверская область, р-н. Рамешковский, с/п. Высоково, д.Лоцино. Стоимость установлена согласно отчету об оценке.
Порядок ознакомления с имуществом, выставленным на торги	Выписка из ЕГРН, отчеты об оценке и правоустанавливающие документы доступны по ссылке: https://drive.google.com/drive/folders/1JhpOhj4WIKtptYHFjMoJSYuQtYFnQ5zk?usp=sharing . Доступ к имуществу для ознакомления - свободный.
Классификатор ЕФРСБ *	0108001 - Земельные участки
Начальная цена продажи имущества, руб.	1 862 100,00 НДС не облагается
Величина повышения начальной цены	186 210,00 руб. (10.00%)
Размер задатка	186 210,00 руб.
Количество заявок	0

Сведения по лоту №216

Статус торгов по лоту	Торги завершены
	Земельный участок с кадастровым номером 69:26:0000012:298, назначение: для сельскохозяйственного производства, площадью 261665.00 кв. м., расположенный по адресу: местоположение установлено

Наименование лота	относительно ориентира, расположенного за пределами участка. Ориентир д. Горка. Участок находится примерно в 100 м, по направлению на восток от ориентира. Почтовый адрес ориентира: Тверская область, р-н. Рамешковский, с/п. Высоково, д. Горка. Стоимость установлена согласно отчету об оценке.
Сведения об имуществе должника, выставляемом на торги, его составе, характеристиках, описание	Земельный участок с кадастровым номером 69:26:0000012:298, назначение: для сельскохозяйственного производства, площадью 261665.00 кв. м., расположенный по адресу: местоположение установлено относительно ориентира, расположенного за пределами участка. Ориентир д. Горка. Участок находится примерно в 100 м, по направлению на восток от ориентира. Почтовый адрес ориентира: Тверская область, р-н. Рамешковский, с/п. Высоково, д. Горка. Стоимость установлена согласно отчету об оценке.
Порядок ознакомления с имуществом, выставляемым на торги	Выписка из ЕГРН, отчеты об оценке и правоустанавливающие документы доступны по ссылке: https://drive.google.com/drive/folders/1JhpOhj4WIKtptYHFjMoJSYuQtYFnQ5zk?usp=sharing . Доступ к имуществу для ознакомления - свободный.
Классификатор ЕФРСБ *	0108001 - Земельные участки
Начальная цена продажи имущества, руб.	934 100,00 НДС не облагается
Величина повышения начальной цены	93 410,00 руб. (10.00%)
Размер задатка	93 410,00 руб.
Количество заявок	0

Сведения по лоту №217

Статус торгов по лоту

Торги завершены

Наименование лота	Земельный участок с кадастровым номером 69:26:0000012:318, назначение: для сельскохозяйственного производства, площадью 98021.00 кв. м., расположенный по адресу: местоположение установлено относительно ориентира, расположенного за пределами участка. Ориентир д. Денесьево. Участок находится примерно в 370 м, по направлению на запад от ориентира. Почтовый адрес ориентира: Тверская область, р-н. Рамешковский, с /п. Высоково, д. Денесьево. Стоимость установлена согласно отчету об оценке.
Сведения об имуществе должника,	Земельный участок с кадастровым номером 69:26:0000012:318, назначение: для сельскохозяйственного производства, площадью 98021.00 кв. м., расположенный по адресу: местоположение установлено относительно ориентира, расположенного за пределами участка.


выставляемом на торги, его составе, характеристиках, описание	Ориентир д. Денесьево. Участок находится примерно в 370 м, по направлению на запад от ориентира. Почтовый адрес ориентира: Тверская область, р-н. Рамешковский, с /п. Высоково, д.Денесьево. Стоимость установлена согласно отчету об оценке.
Порядок ознакомления с имуществом, выставленным на торги	Выписка из ЕГРН, отчеты об оценке и правоустанавливающие документы доступны по ссылке: https://drive.google.com/drive/folders/1JhpOhj4WIKtptYHFjMoJSYuQtYFnQ5zk?usp=sharing . Доступ к имуществу для ознакомления - свободный.
Классификатор ЕФРСБ *	0108001 - Земельные участки
Начальная цена продажи имущества, руб.	356 800,00 НДС не облагается
Величина повышения начальной цены	35 680,00 руб. (10.00%)
Размер задатка	35 680,00 руб.
Количество заявок	0

Сведения по лоту №218

Статус торгов по лоту

Торги завершены

Наименование лота	Земельный участок с кадастровым номером 69:10:0000024:1432, назначение: для сельскохозяйственного производства, площадью 20862.00 кв. м., расположенный по адресу: местоположение установлено относительно ориентира, расположенного за пределами участка. Ориентир д. Даниловское. Участок находится примерно в 500 м, по направлению на северо-запад от ориентира. Почтовый адрес ориентира: Тверская область, р-н. Калининский, с/п. Никулинское, д. Даниловское. Стоимость установлена согласно отчету об оценке. Имеются ограничения (обременения права) в виде запрещения регистрации.
Сведения об имуществе должника, выставленном на торги, его составе, характеристиках, описание	Земельный участок с кадастровым номером 69:10:0000024:1432, назначение: для сельскохозяйственного производства, площадью 20862.00 кв. м., расположенный по адресу: местоположение установлено относительно ориентира, расположенного за пределами участка. Ориентир д. Даниловское. Участок находится примерно в 500 м, по направлению на северо-запад от ориентира. Почтовый адрес ориентира: Тверская область, р-н. Калининский, с/п. Никулинское, д. Даниловское. Стоимость установлена согласно отчету об оценке. Имеются ограничения (обременения права) в виде запрещения регистрации.
	Выписка из ЕГРН, отчеты об оценке и правоустанавливающие документы доступны по ссылке:

Порядок ознакомления с имуществом, выставляемым на торги	https://drive.google.com/drive/folders/1JhpOhj4WIKtptYHFjMoJSYuQtYFnQ5zk?usp=sharing Доступ к имуществу для ознакомления - свободный.
Классификатор ЕФРСБ *	0108001 - Земельные участки
Начальная цена продажи имущества, руб.	960 486,00 НДС не облагается
Величина повышения начальной цены	96 048,60 руб. (10.00%)
Размер задатка	96 048,60 руб.
Количество заявок	1
Сведения о заключении договора купли-продажи	
Дата предоставления сведений о заключении договора купли-продажи	14.03.2022 20:57
Номер договора купли-продажи	218
Дата договора купли-продажи	11.02.2022
Цена по договору	960 486,00 руб.
Покупатель	Трутнев Сергей Александрович
Дополнительная информация	<p>Договор купли-продажи № 218 от 11.02.2022 г. заключен с Царьковой Анной Александровной (ИНН 690139994584, адрес: г. Тверь, б-р Цаново, д. 15, кв. 24), чьи интересы на торгах представлял единственный участник торгов Трутнев Сергей Александрович (ИНН 692400995340, адрес: г. Тверь, ул. Розы Люксембург, д. 68, корп. 8, кв. 5) по агентскому договору № б/н от 27.01.2022 г.</p> <p> ИВАНОВА ЮЛИЯ ВИКТОРОВНА,</p>

Сведения по лоту №219

Статус торгов по лоту	Торги завершены
Наименование лота	Земельный участок с кадастровым номером 69:26:0000012:350, назначение: для сельскохозяйственного производства, площадью 7804.00 кв. м., расположенный по адресу: Тверская область, р-н. Рамешковский, с/п. Высоково, д. Мощеново. Стоимость установлена согласно отчету об оценке.
Сведения об имуществе должника, выставляемом на торги, его составе, характеристиках, описание	Земельный участок с кадастровым номером 69:26:0000012:350, назначение: для сельскохозяйственного производства, площадью 7804.00 кв. м., расположенный по адресу: Тверская область, р-н. Рамешковский, с/п. Высоково, д. Мощеново. Стоимость установлена согласно отчету об оценке.
Порядок ознакомления с имуществом, выставляемым на торги	Выписка из ЕГРН, отчеты об оценке и правоустанавливающие документы доступны по ссылке: https://drive.google.com/drive/folders/1JhpOhj4WIKtptYHFjMoJSYuQtYFnQ5zk?usp=sharing Доступ к имуществу для ознакомления - свободный.

Классификатор ЕФРСБ *	0108001 - Земельные участки
Начальная цена продажи имущества, руб.	30 000,00 НДС не облагается
Величина повышения начальной цены	3 000,00 руб. (10.00%)
Размер задатка	3 000,00 руб.
Количество заявок	0

Сведения по лоту №220

Статус торгов по лоту	Торги завершены
Наименование лота	Земельный участок с кадастровым номером 69:26:0000012:364, назначение: для сельскохозяйственного производства, площадью 13415.00 кв. м., расположенный по адресу: местоположение установлено относительно ориентира, расположенного за пределами участка. Ориентир д.Колодово. Участок находится примерно в примыкает, по направлению на восток от ориентира. Почтовый адрес ориентира: Тверская область, р-н. Рамешковский, с/п. Высоково, д.Колодово. Стоимость установлена согласно отчету об оценке.
Сведения об имуществе должника, выставленном на торги, его составе, характеристиках, описание	Земельный участок с кадастровым номером 69:26:0000012:364, назначение: для сельскохозяйственного производства, площадью 13415.00 кв. м., расположенный по адресу: местоположение установлено относительно ориентира, расположенного за пределами участка. Ориентир д.Колодово. Участок находится примерно в примыкает, по направлению на восток от ориентира. Почтовый адрес ориентира: Тверская область, р-н. Рамешковский, с/п. Высоково, д.Колодово. Стоимость установлена согласно отчету об оценке.
Порядок ознакомления с имуществом, выставленным на торги	Выписка из ЕГРН, отчеты об оценке и правоустанавливающие документы доступны по ссылке: https://drive.google.com/drive/folders/1JhpOhj4WIKtptYHFjMoJSYuQtYFnQ5zk?usp=sharing . Доступ к имуществу для ознакомления - свободный.
Классификатор ЕФРСБ *	0108001 - Земельные участки
Начальная цена продажи имущества, руб.	48 800,00 НДС не облагается
Величина повышения начальной цены	4 880,00 руб. (10.00%)
Размер задатка	4 880,00 руб.
Количество заявок	0

Сведения по лоту №221

Статус торгов по лоту	Торги завершены
	Земельный участок с кадастровым номером 69:20:

Наименование лота	0000027:311, назначение: для сельскохозяйственного производства, площадью 34335.00 кв. м., расположенный по адресу: местоположение установлено относительно ориентира, расположенного за пределами участка. Ориентир д. Большая Воздвиженка. Участок находится примерно в 50 м, по направлению на северо-запад от ориентира. Почтовый адрес ориентира: Тверская область, р-н. Максатихинский, с/п. Ривицкое, д. Большая Воздвиженка. Стоимость установлена согласно отчету об оценке.
Сведения об имуществе должника, выставляемом на торги, его составе, характеристиках, описание	Земельный участок с кадастровым номером 69:20:0000027:311, назначение: для сельскохозяйственного производства, площадью 34335.00 кв. м., расположенный по адресу: местоположение установлено относительно ориентира, расположенного за пределами участка. Ориентир д. Большая Воздвиженка. Участок находится примерно в 50 м, по направлению на северо-запад от ориентира. Почтовый адрес ориентира: Тверская область, р-н. Максатихинский, с/п. Ривицкое, д. Большая Воздвиженка. Стоимость установлена согласно отчету об оценке.
Порядок ознакомления с имуществом, выставляемым на торги	Выписка из ЕГРН, отчеты об оценке и правоустанавливающие документы доступны по ссылке: https://drive.google.com/drive/folders/1JhpOhj4WIKtptYHFjMoJSYuQtYFnQ5zk?usp=sharing . Доступ к имуществу для ознакомления - свободный.
Классификатор ЕФРСБ *	0108001 - Земельные участки
Начальная цена продажи имущества, руб.	113 992,00 НДС не облагается
Величина повышения начальной цены	11 399,20 руб. (10.00%)
Размер задатка	11 399,20 руб.
Количество заявок	0

Сведения по лоту №222

Статус торгов по лоту

Торги завершены

Наименование лота

Земельный участок с кадастровым номером 69:26:0000012:321, назначение: для сельскохозяйственного производства, площадью 18034.00 кв. м., расположенный по адресу: местоположение установлено относительно ориентира, расположенного за пределами участка. Ориентир д. Денесьево. Участок находится примерно в примыкает, по направлению на северо-восток от ориентира. Почтовый адрес ориентира: Тверская область, р-н. Рамешковский, с/п. Высоково, д. Денесьево. Стоимость установлена согласно отчету об оценке.

Сведения об имуществе должника, выставляемом на торги, его составе, характеристиках, описание	Земельный участок с кадастровым номером 69:26:0000012:321, назначение: для сельскохозяйственного производства, площадью 18034.00 кв. м., расположенный по адресу: местоположение установлено относительно ориентира, расположенного за пределами участка. Ориентир д. Денесьево. Участок находится примерно в примыкает, по направлению на северо-восток от ориентира. Почтовый адрес ориентира: Тверская область, р-н. Рамешковский, с/п. Высоково, д. Денесьево. Стоимость установлена согласно отчету об оценке.
Порядок ознакомления с имуществом, выставляемым на торги	Выписка из ЕГРН, отчеты об оценке и правоустанавливающие документы доступны по ссылке: https://drive.google.com/drive/folders/1JhpOhj4WIKtptYHFjMoJSYuQtYFnQ5zk?usp=sharing . Доступ к имуществу для ознакомления - свободный.
Классификатор ЕФРСБ *	0108001 - Земельные участки
Начальная цена продажи имущества, руб.	65 600,00 НДС не облагается
Величина повышения начальной цены	6 560,00 руб. (10.00%)
Размер задатка	6 560,00 руб.
Количество заявок	0

Сведения по лоту №223

Статус торгов по лоту	Торги завершены
Наименование лота	Земельный участок с кадастровым номером 69:26:0000012:283, назначение: для сельскохозяйственного производства, площадью 37830.00 кв. м., расположенный по адресу: местоположение установлено относительно ориентира, расположенного за пределами участка. Ориентир д.Лощино. Участок находится примерно в 1000 м, по направлению на юго-запад от ориентира. Почтовый адрес ориентира: Тверская область, р-н. Рамешковский, с /п. Высоково, д.Лощино. Стоимость установлена согласно отчету об оценке.
Сведения об имуществе должника, выставляемом на торги, его составе, характеристиках, описание	Земельный участок с кадастровым номером 69:26:0000012:283, назначение: для сельскохозяйственного производства, площадью 37830.00 кв. м., расположенный по адресу: местоположение установлено относительно ориентира, расположенного за пределами участка. Ориентир д.Лощино. Участок находится примерно в 1000 м, по направлению на юго-запад от ориентира. Почтовый адрес ориентира: Тверская область, р-н. Рамешковский, с /п. Высоково, д.Лощино. Стоимость установлена согласно отчету об оценке.

Порядок ознакомления с имуществом, выставляемым на торги	Выписка из ЕГРН, отчеты об оценке и правоустанавливающие документы доступны по ссылке: https://drive.google.com/drive/folders/1JhpOhj4WIKtptYHFjMoJSYuQtYFnQ5zk?usp=sharing . Доступ к имуществу для ознакомления - свободный.
Классификатор ЕФРСБ *	0108001 - Земельные участки
Начальная цена продажи имущества, руб.	137 700,00 НДС не облагается
Величина повышения начальной цены	13 770,00 руб. (10.00%)
Размер задатка	13 770,00 руб.
Количество заявок	0

Сведения по лоту №224

Статус торгов по лоту	Торги завершены
Наименование лота	Земельный участок с кадастровым номером 69:26:0000012:278, назначение: для сельскохозяйственного производства, площадью 96857.00 кв. м., расположенный по адресу: местоположение установлено относительно ориентира, расположенного за пределами участка. Ориентир д.Лошино. Участок находится примерно в 1090 м, по направлению на юго-запад от ориентира. Почтовый адрес ориентира: Тверская область, р-н. Рамешковский, с /п. Высоково, д.Лошино. Стоимость установлена согласно отчету об оценке.
Сведения об имуществе должника, выставляемом на торги, его составе, характеристиках, описание	Земельный участок с кадастровым номером 69:26:0000012:278, назначение: для сельскохозяйственного производства, площадью 96857.00 кв. м., расположенный по адресу: местоположение установлено относительно ориентира, расположенного за пределами участка. Ориентир д.Лошино. Участок находится примерно в 1090 м, по направлению на юго-запад от ориентира. Почтовый адрес ориентира: Тверская область, р-н. Рамешковский, с /п. Высоково, д.Лошино. Стоимость установлена согласно отчету об оценке.
Порядок ознакомления с имуществом, выставляемым на торги	Выписка из ЕГРН, отчеты об оценке и правоустанавливающие документы доступны по ссылке: https://drive.google.com/drive/folders/1JhpOhj4WIKtptYHFjMoJSYuQtYFnQ5zk?usp=sharing . Доступ к имуществу для ознакомления - свободный.
Классификатор ЕФРСБ *	0108001 - Земельные участки
Начальная цена продажи имущества, руб.	352 600,00 НДС не облагается
Величина повышения начальной цены	35 260,00 руб. (10.00%)
Размер задатка	35 260,00 руб.
Количество заявок	0

Сведения по лоту №225

Статус торгов по лоту	Торги завершены
Наименование лота	Земельный участок с кадастровым номером 69:26:0000012:332, назначение: для сельскохозяйственного производства, площадью 83117.00 кв. м., расположенный по адресу: Тверская область, р-н. Рамешковский, с/п. Высоково,пгт. Рамешки. Стоимость установлена согласно отчету об оценке.
Сведения об имуществе должника, выставляемом на торги, его составе, характеристиках, описание	Земельный участок с кадастровым номером 69:26:0000012:332, назначение: для сельскохозяйственного производства, площадью 83117.00 кв. м., расположенный по адресу: Тверская область, р-н. Рамешковский, с/п. Высоково,пгт. Рамешки. Стоимость установлена согласно отчету об оценке.
Порядок ознакомления с имуществом, выставляемым на торги	Выписка из ЕГРН, отчеты об оценке и правоустанавливающие документы доступны по ссылке: https://drive.google.com/drive/folders/1JhpOhj4WIKtptYHFjMoJSYuQtYFnQ5zk?usp=sharing . Доступ к имуществу для ознакомления - свободный.
Классификатор ЕФРСБ *	0108001 - Земельные участки
Начальная цена продажи имущества, руб.	302 500,00 НДС не облагается
Величина повышения начальной цены	30 250,00 руб. (10.00%)
Размер задатка	30 250,00 руб.
Количество заявок	0

Сведения по лоту №226

Статус торгов по лоту	Торги завершены
Наименование лота	Земельный участок с кадастровым номером 69:20:0000024:65, назначение: для сельскохозяйственного производства, площадью 788574.00 кв. м., расположенный по адресу: местоположение установлено относительно ориентира, расположенного в границах участка. Почтовый адрес ориентира: Тверская обл, р-н Максатихинский, с/п Пальчихинское, район д. Кирилловское, д. Бурачиха. Стоимость установлена согласно отчету об оценке.
Сведения об имуществе должника, выставляемом на торги, его составе, характеристиках, описание	Земельный участок с кадастровым номером 69:20:0000024:65, назначение: для сельскохозяйственного производства, площадью 788574.00 кв. м., расположенный по адресу: местоположение установлено относительно ориентира, расположенного в границах участка. Почтовый адрес ориентира: Тверская обл, р-н Максатихинский, с/п Пальчихинское, район д.

	Кирилловское, д. Бурачиха. Стоимость установлена согласно отчету об оценке.
Порядок ознакомления с имуществом, выставляемым на торги	Выписка из ЕГРН, отчеты об оценке и правоустанавливающие документы доступны по ссылке: https://drive.google.com/drive/folders/1JhpOhj4WIKtptYHFjMoJSYuQtYFnQ5zk?usp=sharing . Доступ к имуществу для ознакомления - свободный.
Классификатор ЕФРСБ *	0108001 - Земельные участки
Начальная цена продажи имущества, руб.	2 649 609,00 НДС не облагается
Величина повышения начальной цены	264 960,90 руб. (10.00%)
Размер задатка	264 960,90 руб.
Количество заявок	0

Сведения по лоту №227

Статус торгов по лоту

Торги завершены

Наименование лота	Земельный участок с кадастровым номером 69:20:0000024:73, назначение: для сельскохозяйственного производства, площадью 734421.00 кв. м., расположенный по адресу: местоположение установлено относительно ориентира, расположенного в границах участка. Почтовый адрес ориентира: Тверская обл, р-нМаксатихинский, с/п Пальчихинское, район д. Бурачиха. Стоимость установлена согласно отчету об оценке.
Сведения об имуществе должника, выставляемом на торги, его составе, характеристиках, описание	Земельный участок с кадастровым номером 69:20:0000024:73, назначение: для сельскохозяйственного производства, площадью 734421.00 кв. м., расположенный по адресу: местоположение установлено относительно ориентира, расположенного в границах участка. Почтовый адрес ориентира: Тверская обл, р-нМаксатихинский, с/п Пальчихинское, район д. Бурачиха. Стоимость установлена согласно отчету об оценке.
Порядок ознакомления с имуществом, выставляемым на торги	Выписка из ЕГРН, отчеты об оценке и правоустанавливающие документы доступны по ссылке: https://drive.google.com/drive/folders/1JhpOhj4WIKtptYHFjMoJSYuQtYFnQ5zk?usp=sharing . Доступ к имуществу для ознакомления - свободный.
Классификатор ЕФРСБ *	0108001 - Земельные участки
Начальная цена продажи имущества, руб.	2 467 655,00 НДС не облагается
Величина повышения начальной цены	246 765,50 руб. (10.00%)
Размер задатка	246 765,50 руб.
Количество заявок	0

Сведения по лоту №228

Статус торгов по лоту

Торги завершены

Наименование лота	Земельный участок с кадастровым номером 69:20:0000024:48, назначение: для сельскохозяйственного производства, площадью 564667.00 кв. м., расположенный по адресу: местоположение установлено относительно ориентира, расположенного в границах участка. Почтовый адрес ориентира: Тверская обл, р-н Максатихинский, с/п Пальчихинское, район дБурачиха. Стоимость установлена согласно отчету об оценке.
Сведения об имуществе должника, выставляемом на торги, его составе, характеристиках, описание	Земельный участок с кадастровым номером 69:20:0000024:48, назначение: для сельскохозяйственного производства, площадью 564667.00 кв. м., расположенный по адресу: местоположение установлено относительно ориентира, расположенного в границах участка. Почтовый адрес ориентира: Тверская обл, р-н Максатихинский, с/п Пальчихинское, район дБурачиха. Стоимость установлена согласно отчету об оценке.
Порядок ознакомления с имуществом, выставляемым на торги	Выписка из ЕГРН, отчеты об оценке и правоустанавливающие документы доступны по ссылке: https://drive.google.com/drive/folders/1JhpOhj4WIKtptYHFjMoJSYuQtYFnQ5zk?usp=sharing . Доступ к имуществу для ознакомления - свободный.
Классификатор ЕФРСБ *	0108001 - Земельные участки
Начальная цена продажи имущества, руб.	1 897 281,00 НДС не облагается
Величина повышения начальной цены	189 728,10 руб. (10.00%)
Размер задатка	189 728,10 руб.
Количество заявок	0

Сведения по лоту №229

Статус торгов по лоту

Торги завершены

Наименование лота	Земельный участок с кадастровым номером 69:20:0000024:61, назначение: для сельскохозяйственного производства, площадью 997588.00 кв. м., расположенный по адресу: местоположение установлено относительно ориентира, расположенного в границах участка. Почтовый адрес ориентира: Тверская обл, р-н Максатихинский, с/п Пальчихинское, район д.Амосино, д. Кирилловское. Стоимость установлена согласно отчету об оценке.
	Земельный участок с кадастровым номером 69:20:

Сведения об имуществе должника, выставляемом на торги, его составе, характеристиках, описание	0000024:61, назначение: для сельскохозяйственного производства, площадью 997588.00 кв. м., расположенный по адресу: местоположение установлено относительно ориентира, расположенного в границах участка. Почтовый адрес ориентира: Тверская обл, р-н Максатихинский, с/п Пальчихинское, район д.Амосино, д. Кирилловское. Стоимость установлена согласно отчету об оценке.
Порядок ознакомления с имуществом, выставляемым на торги	Выписка из ЕГРН, отчеты об оценке и правоустанавливающие документы доступны по ссылке: https://drive.google.com/drive/folders/1JhpOhj4WIKtptYHFjMoJSYuQtYFnQ5zk?usp=sharing . Доступ к имуществу для ознакомления - свободный.
Классификатор ЕФРСБ *	0108001 - Земельные участки
Начальная цена продажи имущества, руб.	3 351 896,00 НДС не облагается
Величина повышения начальной цены	335 189,60 руб. (10.00%)
Размер задатка	335 189,60 руб.
Количество заявок	0

Сведения по лоту №230

Статус торгов по лоту

Торги завершены

Наименование лота	Земельный участок с кадастровым номером 69:20:0000024:47, назначение: для сельскохозяйственного производства, площадью 665733.00 кв. м., расположенный по адресу: местоположение установлено относительно ориентира, расположенного в границах участка. Почтовый адрес ориентира: Тверская обл, р-н Максатихинский, с/п Пальчихинское, район д.Бурачиха. Стоимость установлена согласно отчету об оценке.
Сведения об имуществе должника, выставляемом на торги, его составе, характеристиках, описание	Земельный участок с кадастровым номером 69:20:0000024:47, назначение: для сельскохозяйственного производства, площадью 665733.00 кв. м., расположенный по адресу: местоположение установлено относительно ориентира, расположенного в границах участка. Почтовый адрес ориентира: Тверская обл, р-н Максатихинский, с/п Пальчихинское, район д.Бурачиха. Стоимость установлена согласно отчету об оценке.
Порядок ознакомления с имуществом, выставляемым на торги	Выписка из ЕГРН, отчеты об оценке и правоустанавливающие документы доступны по ссылке: https://drive.google.com/drive/folders/1JhpOhj4WIKtptYHFjMoJSYuQtYFnQ5zk?usp=sharing . Доступ к имуществу для ознакомления - свободный.


Классификатор ЕФРСБ *	0108001 - Земельные участки
Начальная цена продажи имущества, руб.	2 236 863,00 НДС не облагается
Величина повышения начальной цены	223 686,30 руб. (10.00%)
Размер задатка	223 686,30 руб.
Количество заявок	0

Сведения по лоту №231

Статус торгов по лоту	Торги завершены
Наименование лота	Земельный участок с кадастровым номером 69:20:0000024:56, назначение: для сельскохозяйственного производства, площадью 1174571.00 кв. м., расположенный по адресу: местоположение установлено относительно ориентира, расположенного в границах участка. Почтовый адрес ориентира: Тверская обл, р-н Максатихинский, с/п Пальчихинское, район д.Малиновка, д. Кирилловское. Стоимость установлена согласно отчету об оценке.
Сведения об имуществе должника, выставляемом на торги, его составе, характеристиках, описание	Земельный участок с кадастровым номером 69:20:0000024:56, назначение: для сельскохозяйственного производства, площадью 1174571.00 кв. м., расположенный по адресу: местоположение установлено относительно ориентира, расположенного в границах участка. Почтовый адрес ориентира: Тверская обл, р-н Максатихинский, с/п Пальчихинское, район д.Малиновка, д. Кирилловское. Стоимость установлена согласно отчету об оценке.
Порядок ознакомления с имуществом, выставляемым на торги	Выписка из ЕГРН, отчеты об оценке и правоустанавливающие документы доступны по ссылке: https://drive.google.com/drive/folders/1JhpOhj4WIKtptYHFjMoJSYuQtYFnQ5zk?usp=sharing . Доступ к имуществу для ознакомления - свободный.
Классификатор ЕФРСБ *	0108001 - Земельные участки
Начальная цена продажи имущества, руб.	3 641 170,00 НДС не облагается
Величина повышения начальной цены	364 117,00 руб. (10.00%)
Размер задатка	364 117,00 руб.
Количество заявок	0

Сведения по лоту №232

Статус торгов по лоту	Торги завершены
Наименование лота	Земельный участок с кадастровым номером 69:10:0000024:1431, назначение: для сельскохозяйственного производства, площадью 16554.00 кв. м., расположенный

Наименование лота	по адресу: местоположение установлено относительно ориентира, расположенного за пределами участка. Ориентир д. Даниловское. Участок находится примерно в 600 м, по направлению на север от ориентира. Почтовый адрес ориентира: Тверская область, р-н. Калининский, с /п. Никулинское, д.Даниловское. Стоимость установлена согласно отчету об оценке. Имеются ограничения (обременения права) в виде запрещения регистрации.
Сведения об имуществе должника, выставляемом на торги, его составе, характеристиках, описание	Земельный участок с кадастровым номером 69:10:0000024:1431, назначение: для сельскохозяйственного производства, площадью 16554.00 кв. м., расположенный по адресу: местоположение установлено относительно ориентира, расположенного за пределами участка. Ориентир д. Даниловское. Участок находится примерно в 600 м, по направлению на север от ориентира. Почтовый адрес ориентира: Тверская область, р-н. Калининский, с /п. Никулинское, д.Даниловское. Стоимость установлена согласно отчету об оценке. Имеются ограничения (обременения права) в виде запрещения регистрации.
Порядок ознакомления с имуществом, выставляемым на торги	Выписка из ЕГРН, отчеты об оценке и правоустанавливающие документы доступны по ссылке: https://drive.google.com/drive/folders/1JhpOhj4WIKtptYHFjMoJSYuQtYFnQ5zk?usp=sharing . Доступ к имуществу для ознакомления - свободный.
Классификатор ЕФРСБ *	0108001 - Земельные участки
Начальная цена продажи имущества, руб.	762 146,00 НДС не облагается
Величина повышения начальной цены	76 214,60 руб. (10.00%)
Размер задатка	76 214,60 руб.
Количество заявок	1
Сведения о заключении договора купли-продажи	
Дата предоставления сведений о заключении договора купли-продажи	14.03.2022 20:59
Номер договора купли-продажи	232
Дата договора купли-продажи	11.02.2022
Цена по договору	762 146,00 руб.
Покупатель	Трутнев Сергей Александрович
Дополнительная информация	Договор купли-продажи № 232 от 11.02.2022 г. заключен с Царьковой Анной Александровной (ИНН 690139994584, адрес: г. Тверь, б-р Цаново, д. 15, кв. 24), чьи интересы на торгах представлял единственный участник торгов Трутнев Сергей Александрович (ИНН 692400995340, адрес: г. Тверь, ул. Розы Люксембург, д. 68, корп. 8, кв. 5) по агентскому договору № б/н от 27.01.2022 г.
 ИВАНОВА ЮЛИЯ ВИКТОРОВНА,	

Сведения по лоту №233

Статус торгов по лоту

Торги завершены

Наименование лота

Земельный участок с кадастровым номером 69:10:0000024:1430, назначение: для сельскохозяйственного производства, площадью 71302.00 кв. м., расположенный по адресу: местоположение установлено относительно ориентира, расположенного за пределами участка. Ориентир д. Даниловское. Участок находится примерно в 800 м, по направлению на северо-запад от ориентира. Почтовый адрес ориентира: Тверская область, р-н. Калининский, с/п. Никулинское, д. Даниловское. Стоимость установлена согласно отчету об оценке. Имеются ограничения (обременения права) в виде запрещения регистрации.

Сведения об имуществе должника, выставляемом на торги, его составе, характеристиках, описание

Земельный участок с кадастровым номером 69:10:0000024:1430, назначение: для сельскохозяйственного производства, площадью 71302.00 кв. м., расположенный по адресу: местоположение установлено относительно ориентира, расположенного за пределами участка. Ориентир д. Даниловское. Участок находится примерно в 800 м, по направлению на северо-запад от ориентира. Почтовый адрес ориентира: Тверская область, р-н. Калининский, с/п. Никулинское, д. Даниловское. Стоимость установлена согласно отчету об оценке. Имеются ограничения (обременения права) в виде запрещения регистрации.

Порядок ознакомления с имуществом, выставляемым на торги

Выписка из ЕГРН, отчеты об оценке и правоустанавливающие документы доступны по ссылке: <https://drive.google.com/drive/folders/1JhpOhj4WIKtptYHFjMoJSYuQtYFnQ5zk?usp=sharing>. Доступ к имуществу для ознакомления - свободный.

Классификатор ЕФРСБ *

0108001 - Земельные участки

Начальная цена продажи имущества, руб.

3 282 744,00 НДС не облагается

Величина повышения начальной цены

328 274,40 руб. (10.00%)

Размер задатка

328 274,40 руб.

Количество заявок

1

Сведения о заключении договора купли-продажи

Дата предоставления сведений о заключении договора купли-продажи

14.03.2022 21:00

Номер договора купли-продажи

233

Дата договора купли-продажи


11.02.2022

Цена по договору

3 282 744,00 руб.

Покупатель

Трутнев Сергей Александрович

Дополнительная информация	<p>Договор купли-продажи № 233 от 11.02.2022 г. заключен с Царьковой Анной Александровной (ИНН 690139994584, адрес: г. Тверь, б-р Цаново, д. 15, кв. 24), чьи интересы на торгах представлял единственный участник торгов Трутнев Сергей Александрович (ИНН 692400995340, адрес: г. Тверь, ул. Розы Люксембург, д. 68, корп. 8, кв. 5) по агентскому договору № б/н от 27.01.2022 г.</p>
	<p> ИВАНОВА ЮЛИЯ ВИКТОРОВНА,</p>

Сведения по лоту №234	
Статус торгов по лоту	Торги завершены
Наименование лота	<p>Земельный участок с кадастровым номером 69:20:0000023:341, назначение: для сельскохозяйственного производства, площадью 11795.00 кв. м., расположенный по адресу: Тверская область, р-н. Максатихинский, с/п. Зареченское, д. Пасьмино. Стоимость установлена согласно отчету об оценке.</p>
Сведения об имуществе должника, выставленном на торги, его составе, характеристиках, описание	<p>Земельный участок с кадастровым номером 69:20:0000023:341, назначение: для сельскохозяйственного производства, площадью 11795.00 кв. м., расположенный по адресу: Тверская область, р-н. Максатихинский, с/п. Зареченское, д. Пасьмино. Стоимость установлена согласно отчету об оценке.</p>
Порядок ознакомления с имуществом, выставленным на торги	<p>Выписка из ЕГРН, отчеты об оценке и правоустанавливающие документы доступны по ссылке: https://drive.google.com/drive/folders/1JhpOhj4WIKtptYHFjMoJSYuQtYFnQ5zk?usp=sharing. Доступ к имуществу для ознакомления - свободный.</p>
Классификатор ЕФРСБ *	0108001 - Земельные участки
Начальная цена продажи имущества, руб.	39 159,00 НДС не облагается
Величина повышения начальной цены	3 915,90 руб. (10.00%)
Размер задатка	3 915,90 руб.
Количество заявок	0

Сведения по лоту №235	
Статус торгов по лоту	Торги завершены
Наименование лота	<p>Земельный участок с кадастровым номером 69:20:0000023:342, назначение: для сельскохозяйственного производства, площадью 411408.00 кв. м., расположенный по адресу: Тверская область, р-н. Максатихинский, с/п.Зареченское, д. Пасьмино. Стоимость установлена согласно отчету об оценке.</p>
	<p>Земельный участок с кадастровым номером 69:20:</p>

Сведения об имуществе должника, выставленном на торги, его составе, характеристиках, описание	0000023:342, назначение: для сельскохозяйственного производства, площадью 411408.00 кв. м., расположенный по адресу: Тверская область, р-н. Максатихинский, с/п.Зареченское, д. Пасьмино. Стоимость установлена согласно отчету об оценке.
Порядок ознакомления с имуществом, выставленным на торги	Выписка из ЕГРН, отчеты об оценке и правоустанавливающие документы доступны по ссылке: https://drive.google.com/drive/folders/1JhpOhj4WIKtptYHFjMoJSYuQtYFnQ5zk?usp=sharing . Доступ к имуществу для ознакомления - свободный.
Классификатор ЕФРСБ *	0108001 - Земельные участки
Начальная цена продажи имущества, руб.	1 382 331,00 НДС не облагается
Величина повышения начальной цены	138 233,10 руб. (10.00%)
Размер задатка	138 233,10 руб.
Количество заявок	0

Сведения по лоту №236

Статус торгов по лоту

Торги завершены

Наименование лота

Земельный участок с кадастровым номером 69:26:0000012:395, назначение: для сельскохозяйственного производства, площадью 361233.00 кв. м., расположенный по адресу: местоположение установлено относительно ориентира, расположенного за пределами участка. Ориентир д. Лощино. Участок находится примерно в 400 м, по направлению на запад от ориентира. Почтовый адрес ориентира: Тверская область, р-н. Рамешковский, с/п. Высоково. Стоимость установлена согласно отчету об оценке. Имеются ограничения (обременения права) в виде запрещения регистрации.

Сведения об имуществе должника, выставленном на торги, его составе, характеристиках, описание

Земельный участок с кадастровым номером 69:26:0000012:395, назначение: для сельскохозяйственного производства, площадью 361233.00 кв. м., расположенный по адресу: местоположение установлено относительно ориентира, расположенного за пределами участка. Ориентир д. Лощино. Участок находится примерно в 400 м, по направлению на запад от ориентира. Почтовый адрес ориентира: Тверская область, р-н. Рамешковский, с/п. Высоково. Стоимость установлена согласно отчету об оценке. Имеются ограничения (обременения права) в виде запрещения регистрации.

Порядок ознакомления с имуществом,

Выписка из ЕГРН, отчеты об оценке и правоустанавливающие документы доступны по ссылке: <https://drive.google.com/drive/folders>

выставляемым на торги	/1JhpOhj4WIKtptYHFjMoJSYuQtYFnQ5zk?usp=sharing. Доступ к имуществу для ознакомления - свободный.
Классификатор ЕФРСБ *	0108001 - Земельные участки
Начальная цена продажи имущества, руб.	1 289 600,00 НДС не облагается
Величина повышения начальной цены	128 960,00 руб. (10.00%)
Размер задатка	128 960,00 руб.
Количество заявок	0

Сведения по лоту №237

Статус торгов по лоту	Торги завершены
Наименование лота	Земельный участок с кадастровым номером 69:10:0000024:1314, назначение: для сельскохозяйственного производства, площадью 32612.00 кв. м., расположенный по адресу: местоположение установлено относительно ориентира, расположенного за пределами участка. Ориентир д.Опарино. Участок находится примерно в 50 м, по направлению на юго-восток от ориентира. Почтовый адрес ориентира: Тверская область, р-н. Калининский, с/п. Никулинское, д.Опарино. Стоимость установлена согласно отчету об оценке. Имеются ограничения (обременения права) в виде запрещения регистрации.
Сведения об имуществе должника, выставляемом на торги, его составе, характеристиках, описание	Земельный участок с кадастровым номером 69:10:0000024:1314, назначение: для сельскохозяйственного производства, площадью 32612.00 кв. м., расположенный по адресу: местоположение установлено относительно ориентира, расположенного за пределами участка. Ориентир д.Опарино. Участок находится примерно в 50 м, по направлению на юго-восток от ориентира. Почтовый адрес ориентира: Тверская область, р-н. Калининский, с/п. Никулинское, д.Опарино. Стоимость установлена согласно отчету об оценке. Имеются ограничения (обременения права) в виде запрещения регистрации.
Порядок ознакомления с имуществом, выставляемым на торги	Выписка из ЕГРН, отчеты об оценке и правоустанавливающие документы доступны по ссылке: https://drive.google.com/drive/folders/1JhpOhj4WIKtptYHFjMoJSYuQtYFnQ5zk?usp=sharing . Доступ к имуществу для ознакомления - свободный.
Классификатор ЕФРСБ *	0108001 - Земельные участки
Начальная цена продажи имущества, руб.	1 501 456,00 НДС не облагается
Величина повышения начальной цены	150 145,60 руб. (10.00%)
Размер задатка	150 145,60 руб.

Сведения по лоту №238

Статус торгов по лоту

Торги завершены

Наименование лота

Земельный участок с кадастровым номером 69:26:0000013:506, назначение: для сельскохозяйственного производства, площадью 53747.00 кв. м., расположенный по адресу: местоположение установлено относительно ориентира, расположенного за пределами участка. Ориентир д. Александрово. Участок находится примерно в примыкает, по направлению на юго-запад от ориентира. Почтовый адрес ориентира: Тверская область, р-н. Рамешковский, с/п. Некрасово, д. Александрово. Стоимость установлена согласно отчету об оценке.

Сведения об имуществе должника, выставляемом на торги, его составе, характеристиках, описание

Земельный участок с кадастровым номером 69:26:0000013:506, назначение: для сельскохозяйственного производства, площадью 53747.00 кв. м., расположенный по адресу: местоположение установлено относительно ориентира, расположенного за пределами участка. Ориентир д. Александрово. Участок находится примерно в примыкает, по направлению на юго-запад от ориентира. Почтовый адрес ориентира: Тверская область, р-н. Рамешковский, с/п. Некрасово, д. Александрово. Стоимость установлена согласно отчету об оценке.

Порядок ознакомления с имуществом, выставляемым на торги

Выписка из ЕГРН, отчеты об оценке и правоустанавливающие документы доступны по ссылке: <https://drive.google.com/drive/folders/1JhpOhj4WIKtptYHFjMoJSYuQtYFnQ5zk?usp=sharing>. Доступ к имуществу для ознакомления - свободный.

Классификатор ЕФРСБ *

0108001 - Земельные участки

Начальная цена продажи имущества, руб.

195 600,00 НДС не облагается

Величина повышения начальной цены

19 560,00 руб. (10.00%)

Размер задатка

19 560,00 руб.

Количество заявок

0

Сведения по лоту №239

Статус торгов по лоту

Торги завершены

Земельный участок с кадастровым номером 69:26:0000013:507, назначение: для сельскохозяйственного производства, площадью 90041.00 кв. м., расположенный по адресу: местоположение установлено относительно ориентира, расположенного за пределами участка.

Наименование лота	Ориентир д. Александрово. Участок находится примерно в примыкает, по направлению на юг от ориентира. Почтовый адрес ориентира: Тверская область, р-н. Рамешковский, с/п.Некрасово, д. Александрово. Стоимость установлена согласно отчету об оценке.
Сведения об имуществе должника, выставляемом на торги, его составе, характеристиках, описание	Земельный участок с кадастровым номером 69:26:0000013:507, назначение: для сельскохозяйственного производства, площадью 90041.00 кв. м., расположенный по адресу: местоположение установлено относительно ориентира, расположенного за пределами участка. Ориентир д. Александрово. Участок находится примерно в примыкает, по направлению на юг от ориентира. Почтовый адрес ориентира: Тверская область, р-н. Рамешковский, с/п.Некрасово, д. Александрово. Стоимость установлена согласно отчету об оценке.
Порядок ознакомления с имуществом, выставляемым на торги	Выписка из ЕГРН, отчеты об оценке и правоустанавливающие документы доступны по ссылке: https://drive.google.com/drive/folders/1JhpOhj4WIKtptYHFjMoJSYuQtYFnQ5zk?usp=sharing . Доступ к имуществу для ознакомления - свободный.
Классификатор ЕФРСБ *	0108001 - Земельные участки
Начальная цена продажи имущества, руб.	327 700,00 НДС не облагается
Величина повышения начальной цены	32 770,00 руб. (10.00%)
Размер задатка	32 770,00 руб.
Количество заявок	0

Сведения по лоту №240

Статус торгов по лоту

Торги завершены

Наименование лота

Земельный участок с кадастровым номером 69:26:0000013:501, назначение: для сельскохозяйственного производства, площадью 66004.00 кв. м., расположенный по адресу: местоположение установлено относительно ориентира, расположенного за пределами участка.
Ориентир д. Александрово. Участок находится примерно в примыкает, по направлению на север от ориентира.
Почтовый адрес ориентира: Тверская область, р-н. Рамешковский, с/п.Некрасово, д. Александрово. Стоимость установлена согласно отчету об оценке.

Земельный участок с кадастровым номером 69:26:0000013:501, назначение: для сельскохозяйственного производства, площадью 66004.00 кв. м., расположенный

Сведения об имуществе должника, выставляемом на торги, его составе, характеристиках, описание	по адресу: местоположение установлено относительно ориентира, расположенного за пределами участка. Ориентир д. Александрово. Участок находится примерно в примыкает, по направлению на север от ориентира. Почтовый адрес ориентира: Тверская область, р-н. Рамешковский, с/п. Некрасово, д. Александрово. Стоимость установлена согласно отчету об оценке.
Порядок ознакомления с имуществом, выставляемым на торги	Выписка из ЕГРН, отчеты об оценке и правоустанавливающие документы доступны по ссылке: https://drive.google.com/drive/folders/1JhpOhj4WIKtptYHFjMoJSYuQtYFnQ5zk?usp=sharing . Доступ к имуществу для ознакомления - свободный.
Классификатор ЕФРСБ *	0108001 - Земельные участки
Начальная цена продажи имущества, руб.	240 300,00 НДС не облагается
Величина повышения начальной цены	24 030,00 руб. (10.00%)
Размер задатка	24 030,00 руб.
Количество заявок	0

Сведения по лоту №241

Статус торгов по лоту

Торги завершены

Наименование лота	Земельный участок с кадастровым номером 69:26:0000013:505, назначение: для сельскохозяйственного производства, площадью 79562.00 кв. м., расположенный по адресу: местоположение установлено относительно ориентира, расположенного за пределами участка. Ориентир д. Шуя. Участок находится примерно в 200 м, по направлению на юг от ориентира. Почтовый адрес ориентира: Тверская область, р-н. Рамешковский, с/п. Некрасово, д. Шуя. Стоимость установлена согласно отчету об оценке.
Сведения об имуществе должника, выставляемом на торги, его составе, характеристиках, описание	Земельный участок с кадастровым номером 69:26:0000013:505, назначение: для сельскохозяйственного производства, площадью 79562.00 кв. м., расположенный по адресу: местоположение установлено относительно ориентира, расположенного за пределами участка. Ориентир д. Шуя. Участок находится примерно в 200 м, по направлению на юг от ориентира. Почтовый адрес ориентира: Тверская область, р-н. Рамешковский, с/п. Некрасово, д. Шуя. Стоимость установлена согласно отчету об оценке.
Порядок ознакомления с имуществом,	Выписка из ЕГРН, отчеты об оценке и правоустанавливающие документы доступны по ссылке: https://drive.google.com/drive/folders

выставляемым на торги	/1JhpOhj4WIKtptYHFjMoJSYuQtYFnQ5zk?usp=sharing. Доступ к имуществу для ознакомления - свободный.
Классификатор ЕФРСБ *	0108001 - Земельные участки
Начальная цена продажи имущества, руб.	289 600,00 НДС не облагается
Величина повышения начальной цены	28 960,00 руб. (10.00%)
Размер задатка	28 960,00 руб.
Количество заявок	0

Сведения по лоту №242

Статус торгов по лоту	Торги завершены
Наименование лота	Земельный участок с кадастровым номером 69:26:0000013:504, назначение: для сельскохозяйственного производства, площадью 109904.00 кв. м., расположенный по адресу: местоположение установлено относительно ориентира, расположенного за пределами участка. Ориентир д. Шуя. Участок находится примерно в 400 м, по направлению на юго-запад от ориентира. Почтовый адрес ориентира: Тверская область, р-н. Рамешковский, с/п. Некрасово, д. Шуя. Стоимость установлена согласно отчету об оценке.
Сведения об имуществе должника, выставляемом на торги, его составе, характеристиках, описание	Земельный участок с кадастровым номером 69:26:0000013:504, назначение: для сельскохозяйственного производства, площадью 109904.00 кв. м., расположенный по адресу: местоположение установлено относительно ориентира, расположенного за пределами участка. Ориентир д. Шуя. Участок находится примерно в 400 м, по направлению на юго-запад от ориентира. Почтовый адрес ориентира: Тверская область, р-н. Рамешковский, с/п. Некрасово, д. Шуя. Стоимость установлена согласно отчету об оценке.
Порядок ознакомления с имуществом, выставляемым на торги	Выписка из ЕГРН, отчеты об оценке и правоустанавливающие документы доступны по ссылке: https://drive.google.com/drive/folders/1JhpOhj4WIKtptYHFjMoJSYuQtYFnQ5zk?usp=sharing . Доступ к имуществу для ознакомления - свободный.
Классификатор ЕФРСБ *	0108001 - Земельные участки
Начальная цена продажи имущества, руб.	392 400,00 НДС не облагается
Величина повышения начальной цены	39 240,00 руб. (10.00%)
Размер задатка	39 240,00 руб.
Количество заявок	0

Сведения по лоту №243

Статус торгов по лоту	Торги завершены
Наименование лота	Земельный участок с кадастровым номером 69:26:0000013:515, назначение: для сельскохозяйственного производства, площадью 109086.00 кв. м., расположенный по адресу: Тверская область, р-н. Рамешковский, с/п.Некрасово, д. Александрово. Стоимость установлена согласно отчету об оценке.
Сведения об имуществе должника, выставляемом на торги, его составе, характеристиках, описание	Земельный участок с кадастровым номером 69:26:0000013:515, назначение: для сельскохозяйственного производства, площадью 109086.00 кв. м., расположенный по адресу: Тверская область, р-н. Рамешковский, с/п.Некрасово, д. Александрово. Стоимость установлена согласно отчету об оценке.
Порядок ознакомления с имуществом, выставляемым на торги	Выписка из ЕГРН, отчеты об оценке и правоустанавливающие документы доступны по ссылке: https://drive.google.com/drive/folders/1JhpOhj4WIKtptYHFjMoJSYuQtYFnQ5zk?usp=sharing . Доступ к имуществу для ознакомления - свободный.
Классификатор ЕФРСБ *	0108001 - Земельные участки
Начальная цена продажи имущества, руб.	389 400,00 НДС не облагается
Величина повышения начальной цены	38 940,00 руб. (10.00%)
Размер задатка	38 940,00 руб.
Количество заявок	0

Сведения по лоту №244

Статус торгов по лоту	Торги завершены
Наименование лота	Земельный участок с кадастровым номером 69:26:0000013:503, назначение: для сельскохозяйственного производства, площадью 75603.00 кв. м., расположенный по адресу: Тверская область, р-н. Рамешковский, с/п. Некрасово, д. Шуя. Стоимость установлена согласно отчету об оценке.
Сведения об имуществе должника, выставляемом на торги, его составе, характеристиках, описание	Земельный участок с кадастровым номером 69:26:0000013:503, назначение: для сельскохозяйственного производства, площадью 75603.00 кв. м., расположенный по адресу: Тверская область, р-н. Рамешковский, с/п. Некрасово, д. Шуя. Стоимость установлена согласно отчету об оценке.
Порядок ознакомления с имуществом,	Выписка из ЕГРН, отчеты об оценке и правоустанавливающие документы доступны по ссылке:

выставляемым на торги	https://drive.google.com/drive/folders/1JhpOhj4WIKtptYHFjMoJSYuQtYFnQ5zk?usp=sharing Доступ к имуществу для ознакомления - свободный.
Классификатор ЕФРСБ *	0108001 - Земельные участки
Начальная цена продажи имущества, руб.	275 200,00 НДС не облагается
Величина повышения начальной цены	27 520,00 руб. (10.00%)
Размер задатка	27 520,00 руб.
Количество заявок	0

Сведения по лоту №245

Статус торгов по лоту	Торги завершены
Наименование лота	Земельный участок с кадастровым номером 69:26:0000013:511, назначение: для сельскохозяйственного производства, площадью 182099.00 кв. м., расположенный по адресу: Тверская область, р-н. Рамешковский, с/п.Некрасово, д. Прислон. Стоимость установлена согласно отчету об оценке.
Сведения об имуществе должника, выставленном на торги, его составе, характеристиках, описание	Земельный участок с кадастровым номером 69:26:0000013:511, назначение: для сельскохозяйственного производства, площадью 182099.00 кв. м., расположенный по адресу: Тверская область, р-н. Рамешковский, с/п.Некрасово, д. Прислон. Стоимость установлена согласно отчету об оценке.
Порядок ознакомления с имуществом, выставленным на торги	Выписка из ЕГРН, отчеты об оценке и правоустанавливающие документы доступны по ссылке: https://drive.google.com/drive/folders/1JhpOhj4WIKtptYHFjMoJSYuQtYFnQ5zk?usp=sharing Доступ к имуществу для ознакомления - свободный.
Классификатор ЕФРСБ *	0108001 - Земельные участки
Начальная цена продажи имущества, руб.	650 100,00 НДС не облагается
Величина повышения начальной цены	65 010,00 руб. (10.00%)
Размер задатка	65 010,00 руб.
Количество заявок	0

Сведения по лоту №246

Статус торгов по лоту	Торги завершены
Наименование лота	Земельный участок с кадастровым номером 69:26:0000013:509, назначение: для сельскохозяйственного производства, площадью 18791.00 кв. м., расположенный по адресу: местоположение установлено относительно ориентира, расположенного за пределами участка. Ориентир д. Александрово. Участок находится примерно

	<p>в 1400 м, по направлению на восток от ориентира. Почтовый адрес ориентира: Тверская область, р-н. Рамешковский, с/п. Некрасово, д. Александрово. Стоимость установлена согласно отчету об оценке.</p>
Сведения об имуществе должника, выставляемом на торги, его составе, характеристиках, описание	<p>Земельный участок с кадастровым номером 69:26:0000013:509, назначение: для сельскохозяйственного производства, площадью 18791.00 кв. м., расположенный по адресу: местоположение установлено относительно ориентира, расположенного за пределами участка. Ориентир д. Александрово. Участок находится примерно в 1400 м, по направлению на восток от ориентира. Почтовый адрес ориентира: Тверская область, р-н. Рамешковский, с/п. Некрасово, д. Александрово. Стоимость установлена согласно отчету об оценке.</p>
Порядок ознакомления с имуществом, выставляемым на торги	<p>Выписка из ЕГРН, отчеты об оценке и правоустанавливающие документы доступны по ссылке: https://drive.google.com/drive/folders/1JhpOhj4WIKtptYHFjMoJSYuQtYFnQ5zk?usp=sharing. Доступ к имуществу для ознакомления - свободный.</p>
Классификатор ЕФРСБ *	0108001 - Земельные участки
Начальная цена продажи имущества, руб.	68 400,00 НДС не облагается
Величина повышения начальной цены	6 840,00 руб. (10.00%)
Размер задатка	6 840,00 руб.
Количество заявок	0

Сведения по лоту №247

Статус торгов по лоту

Торги завершены

Наименование лота	<p>Земельный участок с кадастровым номером 69:26:0000013:502, назначение: для сельскохозяйственного производства, площадью 37601.00 кв. м., расположенный по адресу: местоположение установлено относительно ориентира, расположенного за пределами участка. Ориентир д. Каменка. Участок находится примерно в примыкает, по направлению на запад от ориентира. Почтовый адрес ориентира: Тверская область, р-н. Рамешковский, с/п. Некрасово, д. Каменка. Стоимость установлена согласно отчету об оценке.</p>
Сведения об имуществе должника,	<p>Земельный участок с кадастровым номером 69:26:0000013:502, назначение: для сельскохозяйственного производства, площадью 37601.00 кв. м., расположенный по адресу: местоположение установлено относительно ориентира, расположенного за пределами участка.</p>

выставляемом на торги, его составе, характеристиках, описание	Ориентир д. Каменка. Участок находится примерно в примыкает, по направлению на запад от ориентира. Почтовый адрес ориентира: Тверская область, р-н. Рамешковский, с/п. Некрасово, д.Каменка. Стоимость установлена согласно отчету об оценке.
Порядок ознакомления с имуществом, выставленным на торги	Выписка из ЕГРН, отчеты об оценке и правоустанавливающие документы доступны по ссылке: https://drive.google.com/drive/folders/1JhpOhj4WIKtptYHFjMoJSYuQtYFnQ5zk?usp=sharing . Доступ к имуществу для ознакомления - свободный.
Классификатор ЕФРСБ *	0108001 - Земельные участки
Начальная цена продажи имущества, руб.	136 900,00 НДС не облагается
Величина повышения начальной цены	13 690,00 руб. (10.00%)
Размер задатка	13 690,00 руб.
Количество заявок	0

Сведения по лоту №248

Статус торгов по лоту

Торги завершены

Наименование лота	Земельный участок с кадастровым номером 69:26:0000013:512, назначение: для сельскохозяйственного производства, площадью 121546.00 кв. м., расположенный по адресу: местоположение установлено относительно ориентира, расположенного за пределами участка. Ориентир д. Прудово. Участок находится примерно в примыкает, по направлению на север от ориентира. Почтовый адрес ориентира: Тверская область, р-н. Рамешковский, с/п. Некрасово, д.Прудово. Стоимость установлена согласно отчету об оценке.
Сведения об имуществе должника, выставленном на торги, его составе, характеристиках, описание	Земельный участок с кадастровым номером 69:26:0000013:512, назначение: для сельскохозяйственного производства, площадью 121546.00 кв. м., расположенный по адресу: местоположение установлено относительно ориентира, расположенного за пределами участка. Ориентир д. Прудово. Участок находится примерно в примыкает, по направлению на север от ориентира. Почтовый адрес ориентира: Тверская область, р-н. Рамешковский, с/п. Некрасово, д.Прудово. Стоимость установлена согласно отчету об оценке.
Порядок ознакомления с имуществом, выставленным на торги	Выписка из ЕГРН, отчеты об оценке и правоустанавливающие документы доступны по ссылке: https://drive.google.com/drive/folders/1JhpOhj4WIKtptYHFjMoJSYuQtYFnQ5zk?usp=sharing . Доступ к имуществу для ознакомления - свободный.
Классификатор ЕФРСБ *	0108001 - Земельные участки

Начальная цена продажи имущества, 433 900,00 НДС не облагается руб.

Величина повышения начальной цены 43 390,00 руб. (10.00%)

Размер задатка 43 390,00 руб.

Количество заявок 0

Сведения по лоту №249

Статус торгов по лоту

Торги завершены

Наименование лота

Земельный участок с кадастровым номером 69:26:0000013:514, назначение: для сельскохозяйственного производства, площадью 88845.00 кв. м., расположенный по адресу: местоположение установлено относительно ориентира, расположенного за пределами участка. Ориентир д. Каменка. Участок находится примерно в примыкает, по направлению на запад от ориентира. Почтовый адрес ориентира: Тверская область, р-н. Рамешковский, с/п. Некрасово, д.Каменка. Стоимость установлена согласно отчету об оценке.

Сведения об имуществе должника, выставяемом на торги, его составе, характеристиках, описание

Земельный участок с кадастровым номером 69:26:0000013:514, назначение: для сельскохозяйственного производства, площадью 88845.00 кв. м., расположенный по адресу: местоположение установлено относительно ориентира, расположенного за пределами участка. Ориентир д. Каменка. Участок находится примерно в примыкает, по направлению на запад от ориентира. Почтовый адрес ориентира: Тверская область, р-н. Рамешковский, с/п. Некрасово, д.Каменка. Стоимость установлена согласно отчету об оценке.

Порядок ознакомления с имуществом, выставяемым на торги

Выписка из ЕГРН, отчеты об оценке и правоустанавливающие документы доступны по ссылке: <https://drive.google.com/drive/folders/1JhpOhj4WIKtptYHFjMoJSYuQtYFnQ5zk?usp=sharing>. Доступ к имуществу для ознакомления - свободный.

Классификатор ЕФРСБ * 0108001 - Земельные участки

Начальная цена продажи имущества, 323 400,00 НДС не облагается руб.

Величина повышения начальной цены 32 340,00 руб. (10.00%)

Размер задатка 32 340,00 руб.

Количество заявок 0

Сведения по лоту №250

Статус торгов по лоту

Торги завершены

Земельный участок с кадастровым номером 69:26:0000013:468, назначение: для сельскохозяйственного производства, площадью 399465.00 кв. м.,

Наименование лота	расположенный по адресу: местоположение установлено относительно ориентира, расположенного за пределами участка. Ориентир д.Прудово. Участок находится примерно в примыкает, по направлению на север от ориентира. Почтовый адрес ориентира: Тверская область, р-н. Рамешковский, с/п. Некрасово, д.Прудово. Цена лота установлена в соответствии с кадастровой стоимостью
Сведения об имуществе должника, выставяемом на торги, его составе, характеристиках, описание	Земельный участок с кадастровым номером 69:26:0000013:468, назначение: для сельскохозяйственного производства, площадью 399465.00 кв. м., расположенный по адресу: местоположение установлено относительно ориентира, расположенного за пределами участка. Ориентир д.Прудово. Участок находится примерно в примыкает, по направлению на север от ориентира. Почтовый адрес ориентира: Тверская область, р-н. Рамешковский, с/п. Некрасово, д.Прудово. Цена лота установлена в соответствии с кадастровой стоимостью
Порядок ознакомления с имуществом, выставяемым на торги	Выписка из ЕГРН, отчеты об оценке и правоустанавливающие документы доступны по ссылке: https://drive.google.com/drive/folders/1JhpOhj4WIKtptYHFjMoJSYuQtYFnQ5zk?usp=sharing . Доступ к имуществу для ознакомления - свободный.
Классификатор ЕФРСБ *	0108001 - Земельные участки
Начальная цена продажи имущества, руб.	1 446 063,30 НДС не облагается
Величина повышения начальной цены	144 606,33 руб. (10.00%)
Размер задатка	144 606,33 руб.
Количество заявок	0

Сведения по лоту №251

Статус торгов по лоту

Торги завершены

Наименование лота	Земельный участок с кадастровым номером 69:26:0000013:469, назначение: для сельскохозяйственного производства, площадью 470718.00 кв. м., расположенный по адресу: местоположение установлено относительно ориентира, расположенного за пределами участка. Ориентир д.Прудово. Участок находится примерно в 860 м, по направлению на запад от ориентира. Почтовый адрес ориентира: Тверская область, р-н. Рамешковский, с/п. Некрасово, д.Прудово. Цена лота установлена в соответствии с кадастровой стоимостью
	Земельный участок с кадастровым номером 69:26:0000013:469, назначение: для сельскохозяйственного производства, площадью 470718.00 кв. м., расположенный по адресу: местоположение установлено

Сведения об имуществе должника, выставляемом на торги, его составе, характеристиках, описание	относительно ориентира, расположенного за пределами участка. Ориентир д.Прудово. Участок находится примерно в 860 м, по направлению на запад от ориентира. Почтовый адрес ориентира: Тверская область, р-н. Рамешковский, с/п. Некрасово, д.Прудово. Цена лота установлена в соответствии с кадастровой стоимостью
Порядок ознакомления с имуществом, выставляемым на торги	Выписка из ЕГРН, отчеты об оценке и правоустанавливающие документы доступны по ссылке: https://drive.google.com/drive/folders/1JhpOhj4WIKtptYHFjMoJSYuQtYFnQ5zk?usp=sharing . Доступ к имуществу для ознакомления - свободный.
Классификатор ЕФРСБ *	0108001 - Земельные участки
Начальная цена продажи имущества, руб.	1 703 999,16 НДС не облагается
Величина повышения начальной цены	170 399,92 руб. (10.00%)
Размер задатка	170 399,92 руб.
Количество заявок	0

Сведения по лоту №252

Статус торгов по лоту	Торги завершены
Наименование лота	Земельный участок с кадастровым номером 69:26:0000013:473, назначение: для сельскохозяйственного производства, площадью 135250.00 кв. м., расположенный по адресу: местоположение установлено относительно ориентира, расположенного за пределами участка. Ориентир д.Прудово. Участок находится примерно в примыкает, по направлению на запад от ориентира. Почтовый адрес ориентира: Тверская область, р-н. Рамешковский, с/п. Некрасово, д.Прудово. Цена лота установлена в соответствии с кадастровой стоимостью
Сведения об имуществе должника, выставляемом на торги, его составе, характеристиках, описание	Земельный участок с кадастровым номером 69:26:0000013:473, назначение: для сельскохозяйственного производства, площадью 135250.00 кв. м., расположенный по адресу: местоположение установлено относительно ориентира, расположенного за пределами участка. Ориентир д.Прудово. Участок находится примерно в примыкает, по направлению на запад от ориентира. Почтовый адрес ориентира: Тверская область, р-н. Рамешковский, с/п. Некрасово, д.Прудово. Цена лота установлена в соответствии с кадастровой стоимостью
Порядок ознакомления с имуществом, выставляемым на торги	Выписка из ЕГРН, отчеты об оценке и правоустанавливающие документы доступны по ссылке: https://drive.google.com/drive/folders/1JhpOhj4WIKtptYHFjMoJSYuQtYFnQ5zk?usp=sharing . Доступ к имуществу для ознакомления - свободный.

Классификатор ЕФРСБ *	0108001 - Земельные участки
Начальная цена продажи имущества, руб.	489 605,00 НДС не облагается
Величина повышения начальной цены	48 960,50 руб. (10.00%)
Размер задатка	48 960,50 руб.
Количество заявок	0

Сведения по лоту №253

Статус торгов по лоту	Торги завершены
Наименование лота	Земельный участок с кадастровым номером 69:26:0000013:470, назначение: для сельскохозяйственного производства, площадью 222768.00 кв. м., расположенный по адресу: местоположение установлено относительно ориентира, расположенного за пределами участка. Ориентир д.Прудово. Участок находится примерно в примыкает, по направлению на запад от ориентира. Почтовый адрес ориентира: Тверская область, р-н. Рамешковский, с/п. Некрасово, д.Прудово. Цена лота установлена в соответствии с кадастровой стоимостью
Сведения об имуществе должника, выставленном на торги, его составе, характеристиках, описание	Земельный участок с кадастровым номером 69:26:0000013:470, назначение: для сельскохозяйственного производства, площадью 222768.00 кв. м., расположенный по адресу: местоположение установлено относительно ориентира, расположенного за пределами участка. Ориентир д.Прудово. Участок находится примерно в примыкает, по направлению на запад от ориентира. Почтовый адрес ориентира: Тверская область, р-н. Рамешковский, с/п. Некрасово, д.Прудово. Цена лота установлена в соответствии с кадастровой стоимостью
Порядок ознакомления с имуществом, выставленным на торги	Выписка из ЕГРН, отчеты об оценке и правоустанавливающие документы доступны по ссылке: https://drive.google.com/drive/folders/1JhpOhj4WIKtptYHFjMoJSYuQtYFnQ5zk?usp=sharing . Доступ к имуществу для ознакомления - свободный.
Классификатор ЕФРСБ *	0108001 - Земельные участки
Начальная цена продажи имущества, руб.	806 420,16 НДС не облагается
Величина повышения начальной цены	80 642,02 руб. (10.00%)
Размер задатка	80 642,02 руб.
Количество заявок	0

Сведения по лоту №254

Статус торгов по лоту	Торги завершены
	Земельный участок с кадастровым номером 69:26:

Наименование лота	0000013:474, назначение: для сельскохозяйственного производства, площадью 377133.00 кв. м., расположенный по адресу: местоположение установлено относительно ориентира, расположенного за пределами участка. Ориентир д.Прудово. Участок находится примерно в примыкает, по направлению на запад от ориентира. Почтовый адрес ориентира: Тверская область, р-н. Рамешковский, с/п. Некрасово, д.Прудово. Цена лота установлена в соответствии с кадастровой стоимостью
Сведения об имуществе должника, выставляемом на торги, его составе, характеристиках, описание	Земельный участок с кадастровым номером 69:26:0000013:474, назначение: для сельскохозяйственного производства, площадью 377133.00 кв. м., расположенный по адресу: местоположение установлено относительно ориентира, расположенного за пределами участка. Ориентир д.Прудово. Участок находится примерно в примыкает, по направлению на запад от ориентира. Почтовый адрес ориентира: Тверская область, р-н. Рамешковский, с/п. Некрасово, д.Прудово. Цена лота установлена в соответствии с кадастровой стоимостью
Порядок ознакомления с имуществом, выставляемым на торги	Выписка из ЕГРН, отчеты об оценке и правоустанавливающие документы доступны по ссылке: https://drive.google.com/drive/folders/1JhpOhj4WIKtptYHFjMoJSYuQtYFnQ5zk?usp=sharing . Доступ к имуществу для ознакомления - свободный.
Классификатор ЕФРСБ *	0108001 - Земельные участки
Начальная цена продажи имущества, руб.	1 365 221,46 НДС не облагается
Величина повышения начальной цены	136 522,15 руб. (10.00%)
Размер задатка	136 522,15 руб.
Количество заявок	0

Сведения по лоту №255

Статус торгов по лоту	Торги завершены
Наименование лота	Земельный участок с кадастровым номером 69:26:0000013:467, назначение: для сельскохозяйственного производства, площадью 512016.00 кв. м., расположенный по адресу: местоположение установлено относительно ориентира, расположенного за пределами участка. Ориентир д.Ильино. Участок находится примерно в примыкает, по направлению на запад от ориентира. Почтовый адрес ориентира: Тверская область, р-н. Рамешковский, с/п. Некрасово, д.Ильино. Цена лота установлена в соответствии с кадастровой стоимостью
	Земельный участок с кадастровым номером 69:26:0000013:467, назначение: для сельскохозяйственного

Сведения об имуществе должника, выставленном на торги, его составе, характеристиках, описание	производства, площадью 512016.00 кв. м., расположенный по адресу: местоположение установлено относительно ориентира, расположенного за пределами участка. Ориентир д.Ильино. Участок находится примерно в примыкает, по направлению на запад от ориентира. Почтовый адрес ориентира: Тверская область, р-н. Рамешковский, с/п. Некрасово, д.Ильино. Цена лота установлена в соответствии с кадастровой стоимостью
Порядок ознакомления с имуществом, выставленным на торги	Выписка из ЕГРН, отчеты об оценке и правоустанавливающие документы доступны по ссылке: https://drive.google.com/drive/folders/1JhpOhj4WIKtptYHFjMoJSYuQtYFnQ5zk?usp=sharing . Доступ к имуществу для ознакомления - свободный.
Классификатор ЕФРСБ *	0108001 - Земельные участки
Начальная цена продажи имущества, руб.	1 853 497,92 НДС не облагается
Величина повышения начальной цены	185 349,79 руб. (10.00%)
Размер задатка	185 349,79 руб.
Количество заявок	0

Сведения по лоту №256

Статус торгов по лоту

Торги завершены

Наименование лота	Земельный участок с кадастровым номером 69:26:0000013:466, назначение: для сельскохозяйственного производства, площадью 157922.00 кв. м., расположенный по адресу: местоположение установлено относительно ориентира, расположенного за пределами участка. Ориентир д.Ильино. Участок находится примерно в примыкает, по направлению на запад от ориентира. Почтовый адрес ориентира: Тверская область, р-н. Рамешковский, с/п. Некрасово, д.Ильино. Цена лота установлена в соответствии с кадастровой стоимостью
Сведения об имуществе должника, выставленном на торги, его составе, характеристиках, описание	Земельный участок с кадастровым номером 69:26:0000013:466, назначение: для сельскохозяйственного производства, площадью 157922.00 кв. м., расположенный по адресу: местоположение установлено относительно ориентира, расположенного за пределами участка. Ориентир д.Ильино. Участок находится примерно в примыкает, по направлению на запад от ориентира. Почтовый адрес ориентира: Тверская область, р-н. Рамешковский, с/п. Некрасово, д.Ильино. Цена лота установлена в соответствии с кадастровой стоимостью
Порядок ознакомления с имуществом,	Выписка из ЕГРН, отчеты об оценке и правоустанавливающие документы доступны по ссылке: https://drive.google.com/drive/folders

выставляемым на торги	/1JhpOhj4WIKtptYHFjMoJSYuQtYFnQ5zk?usp=sharing. Доступ к имуществу для ознакомления - свободный.
Классификатор ЕФРСБ *	0108001 - Земельные участки
Начальная цена продажи имущества, руб.	571 677,64 НДС не облагается
Величина повышения начальной цены	57 167,76 руб. (10.00%)
Размер задатка	57 167,76 руб.
Количество заявок	0

Сведения по лоту №257

Статус торгов по лоту	Торги завершены
Наименование лота	Земельный участок с кадастровым номером 69:26:0000012:365, назначение: для сельскохозяйственного производства, площадью 195536.00 кв. м., расположенный по адресу: местоположение установлено относительно ориентира, расположенного за пределами участка. Ориентир д.Колодово. Участок находится примерно в примыкает, по направлению на восток от ориентира. Почтовый адрес ориентира: Тверская область, р-н. Рамешковский, с/п. Высоково, д. Колодово. Стоимость установлена согласно отчету об оценке. Имеются ограничения (обременения права) в виде запрещения регистрации.
Сведения об имуществе должника, выставляемом на торги, его составе, характеристиках, описание	Земельный участок с кадастровым номером 69:26:0000012:365, назначение: для сельскохозяйственного производства, площадью 195536.00 кв. м., расположенный по адресу: местоположение установлено относительно ориентира, расположенного за пределами участка. Ориентир д.Колодово. Участок находится примерно в примыкает, по направлению на восток от ориентира. Почтовый адрес ориентира: Тверская область, р-н. Рамешковский, с/п. Высоково, д. Колодово. Стоимость установлена согласно отчету об оценке. Имеются ограничения (обременения права) в виде запрещения регистрации.
Порядок ознакомления с имуществом, выставляемым на торги	Выписка из ЕГРН, отчеты об оценке и правоустанавливающие документы доступны по ссылке: https://drive.google.com/drive/folders/1JhpOhj4WIKtptYHFjMoJSYuQtYFnQ5zk?usp=sharing . Доступ к имуществу для ознакомления - свободный.
Классификатор ЕФРСБ *	0108001 - Земельные участки
Начальная цена продажи имущества, руб.	698 100,00 НДС не облагается
Величина повышения начальной цены	69 810,00 руб. (10.00%)
Размер задатка	69 810,00 руб.

Сведения по лоту №258

Статус торгов по лоту

Торги завершены

Наименование лота

Земельный участок с кадастровым номером 69:26:0000012:354, назначение: для сельскохозяйственного производства, площадью 5527.00 кв. м., расположенный по адресу: местоположение установлено относительно ориентира, расположенного за пределами участка. Ориентир д.Колодово. Участок находится примерно в 770 м, по направлению на северо-запад от ориентира. Почтовый адрес ориентира: Тверская область, р-н. Рамешковский, с/п. Высоково, д.Колодово. Стоимость установлена согласно отчету об оценке.

Сведения об имуществе должника, выставяемом на торги, его составе, характеристиках, описание

Земельный участок с кадастровым номером 69:26:0000012:354, назначение: для сельскохозяйственного производства, площадью 5527.00 кв. м., расположенный по адресу: местоположение установлено относительно ориентира, расположенного за пределами участка. Ориентир д.Колодово. Участок находится примерно в 770 м, по направлению на северо-запад от ориентира. Почтовый адрес ориентира: Тверская область, р-н. Рамешковский, с/п. Высоково, д.Колодово. Стоимость установлена согласно отчету об оценке.

Порядок ознакомления с имуществом, выставяемым на торги

Выписка из ЕГРН, отчеты об оценке и правоустанавливающие документы доступны по ссылке: <https://drive.google.com/drive/folders/1JhpOhj4WIKtptYHFjMoJSYuQtYFnQ5zk?usp=sharing>. Доступ к имуществу для ознакомления - свободный.

Классификатор ЕФРСБ *

0108001 - Земельные участки

Начальная цена продажи имущества, руб.

21 200,00 НДС не облагается

Величина повышения начальной цены

2 120,00 руб. (10.00%)

Размер задатка

2 120,00 руб.

Количество заявок

0

Сведения по лоту №259

Статус торгов по лоту

Торги завершены

Наименование лота

Земельный участок с кадастровым номером 69:26:0000012:375, назначение: для сельскохозяйственного производства, площадью 18482.00 кв. м., расположенный по адресу: местоположение установлено относительно ориентира, расположенного за пределами участка. Ориентир д.Колодово. Участок находится примерно в 930 м, по направлению на юго-восток от ориентира.

	Почтовый адрес ориентира: Тверская область, р-н. Рамешковский, с/п. Высоково, д.Колодово. Стоимость установлена согласно отчету об оценке.
Сведения об имуществе должника, выставляемом на торги, его составе, характеристиках, описание	Земельный участок с кадастровым номером 69:26:0000012:375, назначение: для сельскохозяйственного производства, площадью 18482.00 кв. м., расположенный по адресу: местоположение установлено относительно ориентира, расположенного за пределами участка. Ориентир д.Колодово. Участок находится примерно в 930 м, по направлению на юго-восток от ориентира. Почтовый адрес ориентира: Тверская область, р-н. Рамешковский, с/п. Высоково, д.Колодово. Стоимость установлена согласно отчету об оценке.
Порядок ознакомления с имуществом, выставляемым на торги	Выписка из ЕГРН, отчеты об оценке и правоустанавливающие документы доступны по ссылке: https://drive.google.com/drive/folders/1JhpOhj4WIKtptYHFjMoJSYuQtYFnQ5zk?usp=sharing . Доступ к имуществу для ознакомления - свободный.
Классификатор ЕФРСБ *	0108001 - Земельные участки
Начальная цена продажи имущества, руб.	67 300,00 НДС не облагается
Величина повышения начальной цены	6 730,00 руб. (10.00%)
Размер задатка	6 730,00 руб.
Количество заявок	0

Сведения по лоту №260

Статус торгов по лоту

Торги завершены

Наименование лота	Земельный участок с кадастровым номером 69:26:0000012:355, назначение: для сельскохозяйственного производства, площадью 80826.00 кв. м., расположенный по адресу: местоположение установлено относительно ориентира, расположенного за пределами участка. Ориентир д.Гнездилово. Участок находится примерно в 50 м, по направлению на юго-восток от ориентира. Почтовый адрес ориентира: Тверская область, р-н. Рамешковский, с/п. Высоково, д.Гнездилово. Стоимость установлена согласно отчету об оценке.
Сведения об имуществе должника, выставляемом на торги, его составе, характеристиках, описание	Земельный участок с кадастровым номером 69:26:0000012:355, назначение: для сельскохозяйственного производства, площадью 80826.00 кв. м., расположенный по адресу: местоположение установлено относительно ориентира, расположенного за пределами участка. Ориентир д.Гнездилово. Участок находится примерно в 50 м, по направлению на юго-восток от ориентира. Почтовый адрес ориентира: Тверская область, р-н.

	Рамешковский, с/п. Высоково, д.Гнездилово. Стоимость установлена согласно отчету об оценке.
Порядок ознакомления с имуществом, выставляемым на торги	Выписка из ЕГРН, отчеты об оценке и правоустанавливающие документы доступны по ссылке: https://drive.google.com/drive/folders/1JhpOhj4WIKtptYHFjMoJSYuQtYFnQ5zk?usp=sharing . Доступ к имуществу для ознакомления - свободный.
Классификатор ЕФРСБ *	0108001 - Земельные участки
Начальная цена продажи имущества, руб.	294 200,00 НДС не облагается
Величина повышения начальной цены	29 420,00 руб. (10.00%)
Размер задатка	29 420,00 руб.
Количество заявок	0

Сведения по лоту №261

Статус торгов по лоту

Торги завершены

Наименование лота	Земельный участок с кадастровым номером 69:26:0000012:362, назначение: для сельскохозяйственного производства, площадью 40510.00 кв. м., расположенный по адресу: местоположение установлено относительно ориентира, расположенного за пределами участка. Ориентир д.Колодово. Участок находится примерно в примыкает, по направлению на запад от ориентира. Почтовый адрес ориентира: Тверская область, р-н. Рамешковский, с/п. Высоково, д.Колодово. Стоимость установлена согласно отчету об оценке.
Сведения об имуществе должника, выставляемом на торги, его составе, характеристиках, описание	Земельный участок с кадастровым номером 69:26:0000012:362, назначение: для сельскохозяйственного производства, площадью 40510.00 кв. м., расположенный по адресу: местоположение установлено относительно ориентира, расположенного за пределами участка. Ориентир д.Колодово. Участок находится примерно в примыкает, по направлению на запад от ориентира. Почтовый адрес ориентира: Тверская область, р-н. Рамешковский, с/п. Высоково, д.Колодово. Стоимость установлена согласно отчету об оценке.
Порядок ознакомления с имуществом, выставляемым на торги	Выписка из ЕГРН, отчеты об оценке и правоустанавливающие документы доступны по ссылке: https://drive.google.com/drive/folders/1JhpOhj4WIKtptYHFjMoJSYuQtYFnQ5zk?usp=sharing . Доступ к имуществу для ознакомления - свободный.
Классификатор ЕФРСБ *	0108001 - Земельные участки
Начальная цена продажи имущества, руб.	147 500,00 НДС не облагается
Величина повышения начальной цены	14 750,00 руб. (10.00%)

Размер задатка	14 750,00 руб.
Количество заявок	0

Сведения по лоту №262

Статус торгов по лоту	Торги завершены
Наименование лота	Земельный участок с кадастровым номером 69:26:0000012:366, назначение: для сельскохозяйственного производства, площадью 1049.00 кв. м., расположенный по адресу: местоположение установлено относительно ориентира, расположенного за пределами участка. Ориентир д.Колодово. Участок находится примерно в 700 м, по направлению на восток от ориентира. Почтовый адрес ориентира: Тверская область, р-н. Рамешковский, с /п. Высоково, д.Колодово. Цена лота установлена в соответствии с кадастровой стоимостью
Сведения об имуществе должника, выставленном на торги, его составе, характеристиках, описание	Земельный участок с кадастровым номером 69:26:0000012:366, назначение: для сельскохозяйственного производства, площадью 1049.00 кв. м., расположенный по адресу: местоположение установлено относительно ориентира, расположенного за пределами участка. Ориентир д.Колодово. Участок находится примерно в 700 м, по направлению на восток от ориентира. Почтовый адрес ориентира: Тверская область, р-н. Рамешковский, с /п. Высоково, д.Колодово. Цена лота установлена в соответствии с кадастровой стоимостью
Порядок ознакомления с имуществом, выставленным на торги	Выписка из ЕГРН, отчеты об оценке и правоустанавливающие документы доступны по ссылке: https://drive.google.com/drive/folders/1JhpOhj4WIKtptYHFjMoJSYuQtYFnQ5zk?usp=sharing . Доступ к имуществу для ознакомления - свободный.
Классификатор ЕФРСБ *	0108001 - Земельные участки
Начальная цена продажи имущества, руб.	6 350,00 НДС не облагается
Величина повышения начальной цены	635,00 руб. (10.00%)
Размер задатка	635,00 руб.
Количество заявок	0

Сведения по лоту №263

Статус торгов по лоту	Торги завершены
Наименование лота	Земельный участок с кадастровым номером 69:26:0000012:357, назначение: для сельскохозяйственного производства, площадью 11068.00 кв. м., расположенный по адресу: местоположение установлено относительно ориентира, расположенного за пределами участка. Ориентир д.Гнездилово. Участок находится примерно в

	300 м, по направлению на юго-восток от ориентира. Почтовый адрес ориентира: Тверская область, р-н. Рамешковский, с/п. Высоково, д.Гнездилово. Стоимость установлена согласно отчету об оценке.
Сведения об имуществе должника, выставляемом на торги, его составе, характеристиках, описание	Земельный участок с кадастровым номером 69:26:0000012:357, назначение: для сельскохозяйственного производства, площадью 11068.00 кв. м., расположенный по адресу: местоположение установлено относительно ориентира, расположенного за пределами участка. Ориентир д.Гнездилово. Участок находится примерно в 300 м, по направлению на юго-восток от ориентира. Почтовый адрес ориентира: Тверская область, р-н. Рамешковский, с/п. Высоково, д.Гнездилово. Стоимость установлена согласно отчету об оценке.
Порядок ознакомления с имуществом, выставляемым на торги	Выписка из ЕГРН, отчеты об оценке и правоустанавливающие документы доступны по ссылке: https://drive.google.com/drive/folders/1JhpOhj4WIKtptYHFjMoJSYuQtYFnQ5zk?usp=sharing . Доступ к имуществу для ознакомления - свободный.
Классификатор ЕФРСБ *	0108001 - Земельные участки
Начальная цена продажи имущества, руб.	40 300,00 НДС не облагается
Величина повышения начальной цены	4 030,00 руб. (10.00%)
Размер задатка	4 030,00 руб.
Количество заявок	0

Сведения по лоту №264

Статус торгов по лоту

Торги завершены

Наименование лота	Земельный участок с кадастровым номером 69:26:0000012:356, назначение: для сельскохозяйственного производства, площадью 2558.00 кв. м., расположенный по адресу: местоположение установлено относительно ориентира, расположенного за пределами участка. Ориентир д.Гнездилово. Участок находится примерно в примыкает, по направлению на север от ориентира. Почтовый адрес ориентира: Тверская область, р-н. Рамешковский, с/п. Высоково, д.Гнездилово. Стоимость установлена согласно отчету об оценке.
Сведения об имуществе должника, выставляемом на торги, его составе, характеристиках, описание	Земельный участок с кадастровым номером 69:26:0000012:356, назначение: для сельскохозяйственного производства, площадью 2558.00 кв. м., расположенный по адресу: местоположение установлено относительно ориентира, расположенного за пределами участка. Ориентир д.Гнездилово. Участок находится примерно в примыкает, по направлению на север от ориентира.

	Почтовый адрес ориентира: Тверская область, р-н. Рамешковский, с/п. Высоково, д.Гнездилово. Стоимость установлена согласно отчету об оценке.
Порядок ознакомления с имуществом, выставляемым на торги	Выписка из ЕГРН, отчеты об оценке и правоустанавливающие документы доступны по ссылке: https://drive.google.com/drive/folders/1JhpOhj4WIKtptYHFjMoJSYuQtYFnQ5zk?usp=sharing . Доступ к имуществу для ознакомления - свободный.
Классификатор ЕФРСБ *	0108001 - Земельные участки
Начальная цена продажи имущества, руб.	9 800,00 НДС не облагается
Величина повышения начальной цены	980,00 руб. (10.00%)
Размер задатка	980,00 руб.
Количество заявок	0

Сведения по лоту №265

Статус торгов по лоту

Торги завершены

Наименование лота

Земельный участок с кадастровым номером 69:26:0000012:363, назначение: для сельскохозяйственного производства, площадью 6834.00 кв. м., расположенный по адресу: местоположение установлено относительно ориентира, расположенного за пределами участка. Ориентир д.Колодово. Участок находится примерно в примыкает, по направлению на восток от ориентира. Почтовый адрес ориентира: Тверская область, р-н. Рамешковский, с/п. Высоково, д.Колодово. Стоимость установлена согласно отчету об оценке.

Сведения об имуществе должника, выставляемом на торги, его составе, характеристиках, описание

Земельный участок с кадастровым номером 69:26:0000012:363, назначение: для сельскохозяйственного производства, площадью 6834.00 кв. м., расположенный по адресу: местоположение установлено относительно ориентира, расположенного за пределами участка. Ориентир д.Колодово. Участок находится примерно в примыкает, по направлению на восток от ориентира. Почтовый адрес ориентира: Тверская область, р-н. Рамешковский, с/п. Высоково, д.Колодово. Стоимость установлена согласно отчету об оценке.

Порядок ознакомления с имуществом, выставляемым на торги

Выписка из ЕГРН, отчеты об оценке и правоустанавливающие документы доступны по ссылке: <https://drive.google.com/drive/folders/1JhpOhj4WIKtptYHFjMoJSYuQtYFnQ5zk?usp=sharing>. Доступ к имуществу для ознакомления - свободный.

Классификатор ЕФРСБ *

0108001 - Земельные участки

Начальная цена продажи имущества, руб.

26 200,00 НДС не облагается

Величина повышения начальной цены	2 620,00 руб. (10.00%)
Размер задатка	2 620,00 руб.
Количество заявок	0

Сведения по лоту №266

Статус торгов по лоту	Торги завершены
Наименование лота	Земельный участок с кадастровым номером 69:26:0000012:353, назначение: для сельскохозяйственного производства, площадью 13994.00 кв. м., расположенный по адресу: местоположение установлено относительно ориентира, расположенного за пределами участка. Ориентир д.Колодово. Участок находится примерно в 760 м, по направлению на северо-запад от ориентира. Почтовый адрес ориентира: Тверская область, р-н. Рамешковский, с/п. Высоково, д.Колодово. Стоимость установлена согласно отчету об оценке.
Сведения об имуществе должника, выставляемом на торги, его составе, характеристиках, описание	Земельный участок с кадастровым номером 69:26:0000012:353, назначение: для сельскохозяйственного производства, площадью 13994.00 кв. м., расположенный по адресу: местоположение установлено относительно ориентира, расположенного за пределами участка. Ориентир д.Колодово. Участок находится примерно в 760 м, по направлению на северо-запад от ориентира. Почтовый адрес ориентира: Тверская область, р-н. Рамешковский, с/п. Высоково, д.Колодово. Стоимость установлена согласно отчету об оценке.
Порядок ознакомления с имуществом, выставляемым на торги	Выписка из ЕГРН, отчеты об оценке и правоустанавливающие документы доступны по ссылке: https://drive.google.com/drive/folders/1JhpOhj4WIKtptYHFjMoJSYuQtYFnQ5zk?usp=sharing . Доступ к имуществу для ознакомления - свободный.
Классификатор ЕФРСБ *	0108001 - Земельные участки
Начальная цена продажи имущества, руб.	50 900,00 НДС не облагается
Величина повышения начальной цены	5 090,00 руб. (10.00%)
Размер задатка	5 090,00 руб.
Количество заявок	0

Сведения по лоту №267

Статус торгов по лоту	Торги завершены
Наименование лота	Земельный участок с кадастровым номером 69:26:0000012:348, назначение: для сельскохозяйственного производства, площадью 95993.00 кв. м., расположенный по адресу: местоположение установлено относительно ориентира, расположенного за пределами участка.

Наименование лота	Ориентир д.Гнездилово. Участок находится примерно в 800 м, по направлению на юго-запад от ориентира. Почтовый адрес ориентира: Тверская область, р-н. Рамешковский, с/п. Высоково, д.Гнездилово. Стоимость установлена согласно отчету об оценке.
Сведения об имуществе должника, выставляемом на торги, его составе, характеристиках, описание	Земельный участок с кадастровым номером 69:26:0000012:348, назначение: для сельскохозяйственного производства, площадью 95993.00 кв. м., расположенный по адресу: местоположение установлено относительно ориентира, расположенного за пределами участка. Ориентир д.Гнездилово. Участок находится примерно в 800 м, по направлению на юго-запад от ориентира. Почтовый адрес ориентира: Тверская область, р-н. Рамешковский, с/п. Высоково, д.Гнездилово. Стоимость установлена согласно отчету об оценке.
Порядок ознакомления с имуществом, выставляемым на торги	Выписка из ЕГРН, отчеты об оценке и правоустанавливающие документы доступны по ссылке: https://drive.google.com/drive/folders/1JhpOhj4WIKtptYHFjMoJSYuQtYFnQ5zk?usp=sharing . Доступ к имуществу для ознакомления - свободный.
Классификатор ЕФРСБ *	0108001 - Земельные участки
Начальная цена продажи имущества, руб.	349 400,00 НДС не облагается
Величина повышения начальной цены	34 940,00 руб. (10.00%)
Размер задатка	34 940,00 руб.
Количество заявок	0

Сведения по лоту №268

Статус торгов по лоту	Торги завершены
Наименование лота	Земельный участок с кадастровым номером 69:26:0000012:351, назначение: для сельскохозяйственного производства, площадью 18594.00 кв. м., расположенный по адресу: местоположение установлено относительно ориентира, расположенного за пределами участка. Ориентир д.Мошеново. Участок находится примерно в 610 м, по направлению на юго-восток от ориентира. Почтовый адрес ориентира: Тверская область, р-н. Рамешковский, с/п. Высоково, д.Мошеново. Стоимость установлена согласно отчету об оценке.
Сведения об имуществе должника, выставляемом на торги, его составе,	Земельный участок с кадастровым номером 69:26:0000012:351, назначение: для сельскохозяйственного производства, площадью 18594.00 кв. м., расположенный по адресу: местоположение установлено относительно ориентира, расположенного за пределами участка. Ориентир д.Мошеново. Участок находится примерно в

характеристиках, описание	610 м, по направлению на юго-восток от ориентира. Почтовый адрес ориентира: Тверская область, р-н. Рамешковский, с/п. Высоково, д.Мошеново. Стоимость установлена согласно отчету об оценке.
Порядок ознакомления с имуществом, выставляемым на торги	Выписка из ЕГРН, отчеты об оценке и правоустанавливающие документы доступны по ссылке: https://drive.google.com/drive/folders/1JhpOhj4WIKtptYHFjMoJSYuQtYFnQ5zk?usp=sharing . Доступ к имуществу для ознакомления - свободный.
Классификатор ЕФРСБ *	0108001 - Земельные участки
Начальная цена продажи имущества, руб.	67 700,00 НДС не облагается
Величина повышения начальной цены	6 770,00 руб. (10.00%)
Размер задатка	6 770,00 руб.
Количество заявок	0

Сведения по лоту №269

Статус торгов по лоту

Торги завершены

Наименование лота	Земельный участок с кадастровым номером 69:26:0000012:352, назначение: для сельскохозяйственного производства, площадью 3080.00 кв. м., расположенный по адресу: местоположение установлено относительно ориентира, расположенного за пределами участка. Ориентир д.Мошеново. Участок находится примерно в 720 м, по направлению на юго-восток от ориентира. Почтовый адрес ориентира: Тверская область, р-н. Рамешковский, с/п. Высоково, д.Мошеново. Стоимость установлена согласно отчету об оценке.
Сведения об имуществе должника, выставляемом на торги, его составе, характеристиках, описание	Земельный участок с кадастровым номером 69:26:0000012:352, назначение: для сельскохозяйственного производства, площадью 3080.00 кв. м., расположенный по адресу: местоположение установлено относительно ориентира, расположенного за пределами участка. Ориентир д.Мошеново. Участок находится примерно в 720 м, по направлению на юго-восток от ориентира. Почтовый адрес ориентира: Тверская область, р-н. Рамешковский, с/п. Высоково, д.Мошеново. Стоимость установлена согласно отчету об оценке.
Порядок ознакомления с имуществом, выставляемым на торги	Выписка из ЕГРН, отчеты об оценке и правоустанавливающие документы доступны по ссылке: https://drive.google.com/drive/folders/1JhpOhj4WIKtptYHFjMoJSYuQtYFnQ5zk?usp=sharing . Доступ к имуществу для ознакомления - свободный.
Классификатор ЕФРСБ *	0108001 - Земельные участки
Начальная цена продажи имущества,	

руб.	11 800,00 НДС не облагается
Величина повышения начальной цены	1 180,00 руб. (10.00%)
Размер задатка	1 180,00 руб.
Количество заявок	0

Сведения по лоту №270

Статус торгов по лоту	Торги завершены
Наименование лота	Земельный участок с кадастровым номером 69:26:0000012:361, назначение: для сельскохозяйственного производства, площадью 26152.00 кв. м., расположенный по адресу: местоположение установлено относительно ориентира, расположенного за пределами участка. Ориентир д.Колодово. Участок находится примерно в примыкает, по направлению на север от ориентира. Почтовый адрес ориентира: Тверская область, р-н. Рамешковский, с/п. Высоково, д.Колодово. Стоимость установлена согласно отчету об оценке.
Сведения об имуществе должника, выставленном на торги, его составе, характеристиках, описание	Земельный участок с кадастровым номером 69:26:0000012:361, назначение: для сельскохозяйственного производства, площадью 26152.00 кв. м., расположенный по адресу: местоположение установлено относительно ориентира, расположенного за пределами участка. Ориентир д.Колодово. Участок находится примерно в примыкает, по направлению на север от ориентира. Почтовый адрес ориентира: Тверская область, р-н. Рамешковский, с/п. Высоково, д.Колодово. Стоимость установлена согласно отчету об оценке.
Порядок ознакомления с имуществом, выставленным на торги	Выписка из ЕГРН, отчеты об оценке и правоустанавливающие документы доступны по ссылке: https://drive.google.com/drive/folders/1JhpOhj4WIKtptYHFjMoJSYuQtYFnQ5zk?usp=sharing . Доступ к имуществу для ознакомления - свободный.
Классификатор ЕФРСБ *	0108001 - Земельные участки
Начальная цена продажи имущества, руб.	95 200,00 НДС не облагается
Величина повышения начальной цены	9 520,00 руб. (10.00%)
Размер задатка	9 520,00 руб.
Количество заявок	0

Сведения по лоту №271

Статус торгов по лоту	Торги завершены
	Земельный участок с кадастровым номером 69:26:0000012:360, назначение: для сельскохозяйственного производства, площадью 52240.00 кв. м., расположенный по адресу: местоположение установлено относительно

Наименование лота	ориентира, расположенного за пределами участка. Ориентир д.Колодово. Участок находится примерно в примыкает, по направлению на запад от ориентира. Почтовый адрес ориентира: Тверская область, р-н. Рамешковский, с/п. Высоково, д.Колодово. Стоимость установлена согласно отчету об оценке.
Сведения об имуществе должника, выставляемом на торги, его составе, характеристиках, описание	Земельный участок с кадастровым номером 69:26:0000012:360, назначение: для сельскохозяйственного производства, площадью 52240.00 кв. м., расположенный по адресу: местоположение установлено относительно ориентира, расположенного за пределами участка. Ориентир д.Колодово. Участок находится примерно в примыкает, по направлению на запад от ориентира. Почтовый адрес ориентира: Тверская область, р-н. Рамешковский, с/п. Высоково, д.Колодово. Стоимость установлена согласно отчету об оценке.
Порядок ознакомления с имуществом, выставляемым на торги	Выписка из ЕГРН, отчеты об оценке и правоустанавливающие документы доступны по ссылке: https://drive.google.com/drive/folders/1JhpOhj4WIKtptYHFjMoJSYuQtYFnQ5zk?usp=sharing . Доступ к имуществу для ознакомления - свободный.
Классификатор ЕФРСБ *	0108001 - Земельные участки
Начальная цена продажи имущества, руб.	190 200,00 НДС не облагается
Величина повышения начальной цены	19 020,00 руб. (10.00%)
Размер задатка	19 020,00 руб.
Количество заявок	0

Сведения по лоту №272

Статус торгов по лоту

Торги завершены

Наименование лота	Земельный участок с кадастровым номером 69:26:0000012:347, назначение: для сельскохозяйственного производства, площадью 16992.00 кв. м., расположенный по адресу: местоположение установлено относительно ориентира, расположенного за пределами участка. Ориентир д.Гнездилово. Участок находится примерно в примыкает, по направлению на юго-восток от ориентира. Почтовый адрес ориентира: Тверская область, р-н. Рамешковский, с/п. Высоково, д. Гнездилово. Стоимость установлена согласно отчету об оценке.
Сведения об имуществе должника,	Земельный участок с кадастровым номером 69:26:0000012:347, назначение: для сельскохозяйственного производства, площадью 16992.00 кв. м., расположенный по адресу: местоположение установлено относительно ориентира, расположенного за пределами участка.

выставляемом на торги, его составе, характеристиках, описание	Ориентир д.Гнездилово. Участок находится примерно в примыкает, по направлению на юго-восток от ориентира. Почтовый адрес ориентира: Тверская область, р-н. Рамешковский, с/п. Высоково, д. Гнездилово. Стоимость установлена согласно отчету об оценке.
Порядок ознакомления с имуществом, выставленным на торги	Выписка из ЕГРН, отчеты об оценке и правоустанавливающие документы доступны по ссылке: https://drive.google.com/drive/folders/1JhpOhj4WIKtptYHFjMoJSYuQtYFnQ5zk?usp=sharing . Доступ к имуществу для ознакомления - свободный.
Классификатор ЕФРСБ *	0108001 - Земельные участки
Начальная цена продажи имущества, руб.	61 900,00 НДС не облагается
Величина повышения начальной цены	6 190,00 руб. (10.00%)
Размер задатка	6 190,00 руб.
Количество заявок	0

Сведения по лоту №273

Статус торгов по лоту

Торги завершены

Наименование лота	Земельный участок с кадастровым номером 69:26:0000012:359, назначение: для сельскохозяйственного производства, площадью 130242.00 кв. м., расположенный по адресу: местоположение установлено относительно ориентира, расположенного за пределами участка. Ориентир д.Колодово. Участок находится примерно в 10 м, по направлению на север от ориентира. Почтовый адрес ориентира: Тверская область, р-н. Рамешковский, с/п. Высоково, д.Колодово. Стоимость установлена согласно отчету об оценке.
Сведения об имуществе должника, выставленном на торги, его составе, характеристиках, описание	Земельный участок с кадастровым номером 69:26:0000012:359, назначение: для сельскохозяйственного производства, площадью 130242.00 кв. м., расположенный по адресу: местоположение установлено относительно ориентира, расположенного за пределами участка. Ориентир д.Колодово. Участок находится примерно в 10 м, по направлению на север от ориентира. Почтовый адрес ориентира: Тверская область, р-н. Рамешковский, с/п. Высоково, д.Колодово. Стоимость установлена согласно отчету об оценке.
Порядок ознакомления с имуществом, выставленным на торги	Выписка из ЕГРН, отчеты об оценке и правоустанавливающие документы доступны по ссылке: https://drive.google.com/drive/folders/1JhpOhj4WIKtptYHFjMoJSYuQtYFnQ5zk?usp=sharing . Доступ к имуществу для ознакомления - свободный.
Классификатор ЕФРСБ *	0108001 - Земельные участки

Начальная цена продажи имущества, 465 000,00 НДС не облагается
руб.

Величина повышения начальной цены 46 500,00 руб. (10.00%)

Размер задатка 46 500,00 руб.

Количество заявок 0

Сведения по лоту №274

Статус торгов по лоту

Торги завершены

Наименование лота

Земельный участок с кадастровым номером 69:26:0000012:346, назначение: для сельскохозяйственного производства, площадью 314271.00 кв. м., расположенный по адресу: местоположение установлено относительно ориентира, расположенного за пределами участка. Ориентир д.Гнездилово. Участок находится примерно в примыкает, по направлению на юг от ориентира. Почтовый адрес ориентира: Тверская область, р-н. Рамешковский, с/п. Высоково, д. Гнездилово. Стоимость установлена согласно отчету об оценке.

Сведения об имуществе должника, выставяемом на торги, его составе, характеристиках, описание

Земельный участок с кадастровым номером 69:26:0000012:346, назначение: для сельскохозяйственного производства, площадью 314271.00 кв. м., расположенный по адресу: местоположение установлено относительно ориентира, расположенного за пределами участка. Ориентир д.Гнездилово. Участок находится примерно в примыкает, по направлению на юг от ориентира. Почтовый адрес ориентира: Тверская область, р-н. Рамешковский, с/п. Высоково, д. Гнездилово. Стоимость установлена согласно отчету об оценке.

Порядок ознакомления с имуществом, выставяемым на торги

Выписка из ЕГРН, отчеты об оценке и правоустанавливающие документы доступны по ссылке: <https://drive.google.com/drive/folders/1JhpOhj4WIKtptYHFjMoJSYuQtYFnQ5zk?usp=sharing>. Доступ к имуществу для ознакомления - свободный.

Классификатор ЕФРСБ *

0108001 - Земельные участки

Начальная цена продажи имущества, руб.

1 121 900,00 НДС не облагается

Величина повышения начальной цены 112 190,00 руб. (10.00%)

Размер задатка 112 190,00 руб.

Количество заявок 0

Сведения по лоту №275

Статус торгов по лоту

Торги завершены

Земельный участок с кадастровым номером 69:26:

Наименование лота	0000012:371, назначение: для сельскохозяйственного производства, площадью 15439.00 кв. м., расположенный по адресу: местоположение установлено относительно ориентира, расположенного за пределами участка. Ориентир д.Колодово. Участок находится примерно в 1190 м, по направлению на юго-запад от ориентира. Почтовый адрес ориентира: Тверская область, р-н. Рамешковский, с/п. Высоково, д.Колодово. Стоимость установлена согласно отчету об оценке.
Сведения об имуществе должника, выставляемом на торги, его составе, характеристиках, описание	Земельный участок с кадастровым номером 69:26:0000012:371, назначение: для сельскохозяйственного производства, площадью 15439.00 кв. м., расположенный по адресу: местоположение установлено относительно ориентира, расположенного за пределами участка. Ориентир д.Колодово. Участок находится примерно в 1190 м, по направлению на юго-запад от ориентира. Почтовый адрес ориентира: Тверская область, р-н. Рамешковский, с/п. Высоково, д.Колодово. Стоимость установлена согласно отчету об оценке.
Порядок ознакомления с имуществом, выставляемым на торги	Выписка из ЕГРН, отчеты об оценке и правоустанавливающие документы доступны по ссылке: https://drive.google.com/drive/folders/1JhpOhj4WIKtptYHFjMoJSYuQtYFnQ5zk?usp=sharing . Доступ к имуществу для ознакомления - свободный.
Классификатор ЕФРСБ *	0108001 - Земельные участки
Начальная цена продажи имущества, руб.	56 200,00 НДС не облагается
Величина повышения начальной цены	5 620,00 руб. (10.00%)
Размер задатка	5 620,00 руб.
Количество заявок	0

Сведения по лоту №276

Статус торгов по лоту

Торги завершены

Наименование лота	Земельный участок с кадастровым номером 69:26:0000012:374, назначение: для сельскохозяйственного производства, площадью 34707.00 кв. м., расположенный по адресу: местоположение установлено относительно ориентира, расположенного за пределами участка. Ориентир д.Колодово. Участок находится примерно в 700 м, по направлению на юг от ориентира. Почтовый адрес ориентира: Тверская область, р-н. Рамешковский, с/п. Высоково, д.Колодово. Стоимость установлена согласно отчету об оценке.
	Земельный участок с кадастровым номером 69:26:0000012:374, назначение: для сельскохозяйственного

Сведения об имуществе должника, выставляемом на торги, его составе, характеристиках, описание	производства, площадью 34707.00 кв. м., расположенный по адресу: местоположение установлено относительно ориентира, расположенного за пределами участка. Ориентир д.Колодово. Участок находится примерно в 700 м, по направлению на юг от ориентира. Почтовый адрес ориентира: Тверская область, р-н. Рамешковский, с/п. Высоково, д.Колодово. Стоимость установлена согласно отчету об оценке.
Порядок ознакомления с имуществом, выставляемым на торги	Выписка из ЕГРН, отчеты об оценке и правоустанавливающие документы доступны по ссылке: https://drive.google.com/drive/folders/1JhpOhj4WIKtptYHFjMoJSYuQtYFnQ5zk?usp=sharing . Доступ к имуществу для ознакомления - свободный.
Классификатор ЕФРСБ *	0108001 - Земельные участки
Начальная цена продажи имущества, руб.	126 300,00 НДС не облагается
Величина повышения начальной цены	12 630,00 руб. (10.00%)
Размер задатка	12 630,00 руб.
Количество заявок	0

Сведения по лоту №277

Статус торгов по лоту	Торги завершены
Наименование лота	Земельный участок с кадастровым номером 69:26:0000012:368, назначение: для сельскохозяйственного производства, площадью 893059.00 кв. м., расположенный по адресу: местоположение установлено относительно ориентира, расположенного за пределами участка. Ориентир д.Колодово. Участок находится примерно в 10 м, по направлению на юг от ориентира. Почтовый адрес ориентира: Тверская область, р-н. Рамешковский, с/п. Высоково, д.Колодово. Стоимость установлена согласно отчету об оценке. Имеются ограничения (обременения права) в виде запрещения регистрации.
Сведения об имуществе должника, выставляемом на торги, его составе, характеристиках, описание	Земельный участок с кадастровым номером 69:26:0000012:368, назначение: для сельскохозяйственного производства, площадью 893059.00 кв. м., расположенный по адресу: местоположение установлено относительно ориентира, расположенного за пределами участка. Ориентир д.Колодово. Участок находится примерно в 10 м, по направлению на юг от ориентира. Почтовый адрес ориентира: Тверская область, р-н. Рамешковский, с/п. Высоково, д.Колодово. Стоимость установлена согласно отчету об оценке. Имеются ограничения (обременения права) в виде запрещения регистрации.

Порядок ознакомления с имуществом, выставляемым на торги	Выписка из ЕГРН, отчеты об оценке и правоустанавливающие документы доступны по ссылке: https://drive.google.com/drive/folders/1JhpOhj4WIKtptYHFjMoJSYuQtYFnQ5zk?usp=sharing . Доступ к имуществу для ознакомления - свободный.
Классификатор ЕФРСБ *	0108001 - Земельные участки
Начальная цена продажи имущества, руб.	3 188 200,00 НДС не облагается
Величина повышения начальной цены	318 820,00 руб. (10.00%)
Размер задатка	318 820,00 руб.
Количество заявок	0

Сведения по лоту №278

Статус торгов по лоту

Торги завершены

Наименование лота

Земельный участок с кадастровым номером 69:26:0000012:369, назначение: для сельскохозяйственного производства, площадью 578567.00 кв. м., расположенный по адресу: местоположение установлено относительно ориентира, расположенного за пределами участка. Ориентир д.Колодово. Участок находится примерно в 640 м, по направлению на юг от ориентира. Почтовый адрес ориентира: Тверская область, р-н. Рамешковский, с/п. Высоково, д.Колодово. Стоимость установлена согласно отчету об оценке. Имеются ограничения (обременения права) в виде запрещения регистрации.

Сведения об имуществе должника, выставляемом на торги, его составе, характеристиках, описание

Земельный участок с кадастровым номером 69:26:0000012:369, назначение: для сельскохозяйственного производства, площадью 578567.00 кв. м., расположенный по адресу: местоположение установлено относительно ориентира, расположенного за пределами участка. Ориентир д.Колодово. Участок находится примерно в 640 м, по направлению на юг от ориентира. Почтовый адрес ориентира: Тверская область, р-н. Рамешковский, с/п. Высоково, д.Колодово. Стоимость установлена согласно отчету об оценке. Имеются ограничения (обременения права) в виде запрещения регистрации.

Порядок ознакомления с имуществом, выставляемым на торги

Выписка из ЕГРН, отчеты об оценке и правоустанавливающие документы доступны по ссылке: <https://drive.google.com/drive/folders/1JhpOhj4WIKtptYHFjMoJSYuQtYFnQ5zk?usp=sharing>. Доступ к имуществу для ознакомления - свободный.

Классификатор ЕФРСБ *

0108001 - Земельные участки

Начальная цена продажи имущества,

руб.	2 065 500,00 НДС не облагается
Величина повышения начальной цены	206 550,00 руб. (10.00%)
Размер задатка	206 550,00 руб.
Количество заявок	0

Сведения по лоту №279

Статус торгов по лоту	Торги завершены
Наименование лота	Земельный участок с кадастровым номером 69:26:0000012:373, назначение: для сельскохозяйственного производства, площадью 66387.00 кв. м., расположенный по адресу: местоположение установлено относительно ориентира, расположенного за пределами участка. Ориентир д.Колодово. Участок находится примерно в 560 м, по направлению на юг от ориентира. Почтовый адрес ориентира: Тверская область, р-н. Рамешковский, с/п. Высоково, д.Колодово. Стоимость установлена согласно отчету об оценке.
Сведения об имуществе должника, выставленном на торги, его составе, характеристиках, описание	Земельный участок с кадастровым номером 69:26:0000012:373, назначение: для сельскохозяйственного производства, площадью 66387.00 кв. м., расположенный по адресу: местоположение установлено относительно ориентира, расположенного за пределами участка. Ориентир д.Колодово. Участок находится примерно в 560 м, по направлению на юг от ориентира. Почтовый адрес ориентира: Тверская область, р-н. Рамешковский, с/п. Высоково, д.Колодово. Стоимость установлена согласно отчету об оценке.
Порядок ознакомления с имуществом, выставленным на торги	Выписка из ЕГРН, отчеты об оценке и правоустанавливающие документы доступны по ссылке: https://drive.google.com/drive/folders/1JhpOhj4WIKtptYHFjMoJSYuQtYFnQ5zk?usp=sharing . Доступ к имуществу для ознакомления - свободный.
Классификатор ЕФРСБ *	0108001 - Земельные участки
Начальная цена продажи имущества, руб.	241 600,00 НДС не облагается
Величина повышения начальной цены	24 160,00 руб. (10.00%)
Размер задатка	24 160,00 руб.
Количество заявок	0

Сведения по лоту №280

Статус торгов по лоту	Торги завершены
	Земельный участок с кадастровым номером 69:26:0000012:380, назначение: для сельскохозяйственного производства, площадью 5007.00 кв. м., расположенный по адресу: местоположение установлено относительно

Наименование лота	ориентира, расположенного за пределами участка. Ориентир д.Новое. Участок находится примерно в примыкает, по направлению на запад от ориентира. Почтовый адрес ориентира: Тверская область, р-н. Рамешковский, с/п. Высоково, д. Новое. Стоимость установлена согласно отчету об оценке.
Сведения об имуществе должника, выставляемом на торги, его составе, характеристиках, описание	Земельный участок с кадастровым номером 69:26:0000012:380, назначение: для сельскохозяйственного производства, площадью 5007.00 кв. м., расположенный по адресу: местоположение установлено относительно ориентира, расположенного за пределами участка. Ориентир д.Новое. Участок находится примерно в примыкает, по направлению на запад от ориентира. Почтовый адрес ориентира: Тверская область, р-н. Рамешковский, с/п. Высоково, д. Новое. Стоимость установлена согласно отчету об оценке.
Порядок ознакомления с имуществом, выставляемым на торги	Выписка из ЕГРН, отчеты об оценке и правоустанавливающие документы доступны по ссылке: https://drive.google.com/drive/folders/1JhpOhj4WIKtptYHFjMoJSYuQtYFnQ5zk?usp=sharing . Доступ к имуществу для ознакомления - свободный.
Классификатор ЕФРСБ *	0108001 - Земельные участки
Начальная цена продажи имущества, руб.	19 200,00 НДС не облагается
Величина повышения начальной цены	1 920,00 руб. (10.00%)
Размер задатка	1 920,00 руб.
Количество заявок	0

Сведения по лоту №281

Статус торгов по лоту	Торги завершены
Наименование лота	Земельный участок с кадастровым номером 69:26:0000012:379, назначение: для сельскохозяйственного производства, площадью 497269.00 кв. м., расположенный по адресу: местоположение установлено относительно ориентира, расположенного за пределами участка. Ориентир д.Новое. Участок находится примерно в примыкает, по направлению на запад от ориентира. Почтовый адрес ориентира: Тверская область, р-н. Рамешковский, с/п. Высоково, д. Новое. Стоимость установлена согласно отчету об оценке.
Сведения об имуществе должника,	Земельный участок с кадастровым номером 69:26:0000012:379, назначение: для сельскохозяйственного производства, площадью 497269.00 кв. м., расположенный по адресу: местоположение установлено относительно ориентира, расположенного за пределами

выставляемом на торги, его составе, характеристиках, описание	участка. Ориентир д.Новое. Участок находится примерно в примыкает, по направлению на запад от ориентира. Почтовый адрес ориентира: Тверская область, р-н. Рамешковский, с/п. Высоково, д. Новое. Стоимость установлена согласно отчету об оценке.
Порядок ознакомления с имуществом, выставленным на торги	Выписка из ЕГРН, отчеты об оценке и правоустанавливающие документы доступны по ссылке: https://drive.google.com/drive/folders/1JhpOhj4WIKtptYHFjMoJSYuQtYFnQ5zk?usp=sharing . Доступ к имуществу для ознакомления - свободный.
Классификатор ЕФРСБ *	0108001 - Земельные участки
Начальная цена продажи имущества, руб.	1 775 300,00 НДС не облагается
Величина повышения начальной цены	177 530,00 руб. (10.00%)
Размер задатка	177 530,00 руб.
Количество заявок	0

Сведения по лоту №282

Статус торгов по лоту

Торги завершены

Наименование лота	Земельный участок с кадастровым номером 69:26:0000012:251, назначение: для сельскохозяйственного производства, площадью 54556.00 кв. м., расположенный по адресу: местоположение установлено относительно ориентира, расположенного за пределами участка. Ориентир пгт.Рамешки. Участок находится примерно в примыкает, по направлению на юг от ориентира. Почтовый адрес ориентира: Тверская область, р-н. Рамешковский, с/п. Высоково, пгт.Рамешки. Стоимость установлена согласно отчету об оценке.
Сведения об имуществе должника, выставленном на торги, его составе, характеристиках, описание	Земельный участок с кадастровым номером 69:26:0000012:251, назначение: для сельскохозяйственного производства, площадью 54556.00 кв. м., расположенный по адресу: местоположение установлено относительно ориентира, расположенного за пределами участка. Ориентир пгт.Рамешки. Участок находится примерно в примыкает, по направлению на юг от ориентира. Почтовый адрес ориентира: Тверская область, р-н. Рамешковский, с/п. Высоково, пгт.Рамешки. Стоимость установлена согласно отчету об оценке.
Порядок ознакомления с имуществом, выставленным на торги	Выписка из ЕГРН, отчеты об оценке и правоустанавливающие документы доступны по ссылке: https://drive.google.com/drive/folders/1JhpOhj4WIKtptYHFjMoJSYuQtYFnQ5zk?usp=sharing . Доступ к имуществу для ознакомления - свободный.
Классификатор ЕФРСБ *	0108001 - Земельные участки

Начальная цена продажи имущества, руб.	198 600,00 НДС не облагается
Величина повышения начальной цены	19 860,00 руб. (10.00%)
Размер задатка	19 860,00 руб.
Количество заявок	1
Сведения о заключении договора купли-продажи	
Дата предоставления сведений о заключении договора купли-продажи	03.03.2022 11:05
Номер договора купли-продажи	282
Дата договора купли-продажи	11.02.2022
Цена по договору	198 600,00 руб.
Покупатель	Окунев Павел Андреевич
Дополнительная информация	 ИВАНОВА ЮЛИЯ ВИКТОРОВНА,

Сведения по лоту №283

Статус торгов по лоту	Торги завершены
Наименование лота	Земельный участок с кадастровым номером 69:26:0000012:378, назначение: для сельскохозяйственного производства, площадью 61426.00 кв. м., расположенный по адресу: местоположение установлено относительно ориентира, расположенного за пределами участка. Ориентир д.Колодово. Участок находится примерно в 560 м, по направлению на юго-восток от ориентира. Почтовый адрес ориентира: Тверская область, р-н. Рамешковский, с/п. Высоково, д.Колодово. Стоимость установлена согласно отчету об оценке.
Сведения об имуществе должника, выставяемом на торги, его составе, характеристиках, описание	Земельный участок с кадастровым номером 69:26:0000012:378, назначение: для сельскохозяйственного производства, площадью 61426.00 кв. м., расположенный по адресу: местоположение установлено относительно ориентира, расположенного за пределами участка. Ориентир д.Колодово. Участок находится примерно в 560 м, по направлению на юго-восток от ориентира. Почтовый адрес ориентира: Тверская область, р-н. Рамешковский, с/п. Высоково, д.Колодово. Стоимость установлена согласно отчету об оценке.
Порядок ознакомления с имуществом, выставяемым на торги	Выписка из ЕГРН, отчеты об оценке и правоустанавливающие документы доступны по ссылке: https://drive.google.com/drive/folders/1JhpOhj4WIKtptYHFjMoJSYuQtYFnQ5zk?usp=sharing . Доступ к имуществу для ознакомления - свободный.
Классификатор ЕФРСБ *	0108001 - Земельные участки
Начальная цена продажи имущества,	

руб.	223 600,00 НДС не облагается
Величина повышения начальной цены	22 360,00 руб. (10.00%)
Размер задатка	22 360,00 руб.
Количество заявок	0

Сведения по лоту №284

Статус торгов по лоту	Торги завершены
Наименование лота	Земельный участок с кадастровым номером 69:26:0000012:376, назначение: для сельскохозяйственного производства, площадью 4808.00 кв. м., расположенный по адресу: местоположение установлено относительно ориентира, расположенного за пределами участка. Ориентир д.Колодово. Участок находится примерно в 340 м, по направлению на юго-восток от ориентира. Почтовый адрес ориентира: Тверская область, р-н. Рамешковский, с/п. Высоково, д.Колодово. Стоимость установлена согласно отчету об оценке.
Сведения об имуществе должника, выставленном на торги, его составе, характеристиках, описание	Земельный участок с кадастровым номером 69:26:0000012:376, назначение: для сельскохозяйственного производства, площадью 4808.00 кв. м., расположенный по адресу: местоположение установлено относительно ориентира, расположенного за пределами участка. Ориентир д.Колодово. Участок находится примерно в 340 м, по направлению на юго-восток от ориентира. Почтовый адрес ориентира: Тверская область, р-н. Рамешковский, с/п. Высоково, д.Колодово. Стоимость установлена согласно отчету об оценке.
Порядок ознакомления с имуществом, выставленным на торги	Выписка из ЕГРН, отчеты об оценке и правоустанавливающие документы доступны по ссылке: https://drive.google.com/drive/folders/1JhpOhj4WIKtptYHFjMoJSYuQtYFnQ5zk?usp=sharing . Доступ к имуществу для ознакомления - свободный.
Классификатор ЕФРСБ *	0108001 - Земельные участки
Начальная цена продажи имущества, руб.	18 500,00 НДС не облагается
Величина повышения начальной цены	1 850,00 руб. (10.00%)
Размер задатка	1 850,00 руб.
Количество заявок	0

Сведения по лоту №285

Статус торгов по лоту	Торги завершены
	Земельный участок с кадастровым номером 69:26:0000012:377, назначение: для сельскохозяйственного производства, площадью 3797.00 кв. м., расположенный по адресу: местоположение установлено относительно

Наименование лота	ориентира, расположенного за пределами участка. Ориентир д.Колодово. Участок находится примерно в 510 м, по направлению на юго-восток от ориентира. Почтовый адрес ориентира: Тверская область, р-н. Рамешковский, с/п. Высоково, д.Колодово. Стоимость установлена согласно отчету об оценке.
Сведения об имуществе должника, выставляемом на торги, его составе, характеристиках, описание	Земельный участок с кадастровым номером 69:26:0000012:377, назначение: для сельскохозяйственного производства, площадью 3797.00 кв. м., расположенный по адресу: местоположение установлено относительно ориентира, расположенного за пределами участка. Ориентир д.Колодово. Участок находится примерно в 510 м, по направлению на юго-восток от ориентира. Почтовый адрес ориентира: Тверская область, р-н. Рамешковский, с/п. Высоково, д.Колодово. Стоимость установлена согласно отчету об оценке.
Порядок ознакомления с имуществом, выставляемым на торги	Выписка из ЕГРН, отчеты об оценке и правоустанавливающие документы доступны по ссылке: https://drive.google.com/drive/folders/1JhpOhj4WIKtptYHFjMoJSYuQtYFnQ5zk?usp=sharing . Доступ к имуществу для ознакомления - свободный.
Классификатор ЕФРСБ *	0108001 - Земельные участки
Начальная цена продажи имущества, руб.	14 600,00 НДС не облагается
Величина повышения начальной цены	1 460,00 руб. (10.00%)
Размер задатка	1 460,00 руб.
Количество заявок	0

Сведения по лоту №286

Статус торгов по лоту

Торги завершены

Наименование лота	Земельный участок с кадастровым номером 69:26:0000012:209, назначение: для сельскохозяйственного производства, площадью 12190.00 кв. м., расположенный по адресу: Тверская область, р-н. Рамешковский, с/п. Высоково, пгт. Рамешки. Стоимость установлена согласно отчету об оценке.
Сведения об имуществе должника, выставляемом на торги, его составе, характеристиках, описание	Земельный участок с кадастровым номером 69:26:0000012:209, назначение: для сельскохозяйственного производства, площадью 12190.00 кв. м., расположенный по адресу: Тверская область, р-н. Рамешковский, с/п. Высоково, пгт. Рамешки. Стоимость установлена согласно отчету об оценке.
Порядок ознакомления с имуществом,	Выписка из ЕГРН, отчеты об оценке и правоустанавливающие документы доступны по ссылке: https://drive.google.com/drive/folders

выставляемым на торги	/1JhpOhj4WIKtptYHFjMoJSYuQtYFnQ5zk?usp=sharing. Доступ к имуществу для ознакомления - свободный.
Классификатор ЕФРСБ *	0108001 - Земельные участки
Начальная цена продажи имущества, руб.	44 400,00 НДС не облагается
Величина повышения начальной цены	4 440,00 руб. (10.00%)
Размер задатка	4 440,00 руб.
Количество заявок	0

Сведения по лоту №287

Статус торгов по лоту	Торги завершены
Наименование лота	Земельный участок с кадастровым номером 69:26:0000012:367, назначение: для сельскохозяйственного производства, площадью 99710.00 кв. м., расположенный по адресу: местоположение установлено относительно ориентира, расположенного за пределами участка. Ориентир д.Колодово. Участок находится примерно в 720 м, по направлению на восток от ориентира. Почтовый адрес ориентира: Тверская область, р-н. Рамешковский, с /п. Высоково, д.Колодово. Стоимость установлена согласно отчету об оценке.
Сведения об имуществе должника, выставляемом на торги, его составе, характеристиках, описание	Земельный участок с кадастровым номером 69:26:0000012:367, назначение: для сельскохозяйственного производства, площадью 99710.00 кв. м., расположенный по адресу: местоположение установлено относительно ориентира, расположенного за пределами участка. Ориентир д.Колодово. Участок находится примерно в 720 м, по направлению на восток от ориентира. Почтовый адрес ориентира: Тверская область, р-н. Рамешковский, с /п. Высоково, д.Колодово. Стоимость установлена согласно отчету об оценке.
Порядок ознакомления с имуществом, выставляемым на торги	Выписка из ЕГРН, отчеты об оценке и правоустанавливающие документы доступны по ссылке: https://drive.google.com/drive/folders/1JhpOhj4WIKtptYHFjMoJSYuQtYFnQ5zk?usp=sharing . Доступ к имуществу для ознакомления - свободный.
Классификатор ЕФРСБ *	0108001 - Земельные участки
Начальная цена продажи имущества, руб.	362 900,00 НДС не облагается
Величина повышения начальной цены	36 290,00 руб. (10.00%)
Размер задатка	36 290,00 руб.
Количество заявок	0

Сведения по лоту №288

Статус торгов по лоту	Торги завершены
Наименование лота	Земельный участок с кадастровым номером 69:26:0000012:336, назначение: для сельскохозяйственного производства, площадью 138598.00 кв. м., расположенный по адресу: местоположение установлено относительно ориентира, расположенного за пределами участка. Ориентир д.Новое. Участок находится примерно в примыкает, по направлению на восток от ориентира. Почтовый адрес ориентира: Тверская область, р-н. Рамешковский, с/п. Высоково, д. Новое. Стоимость установлена согласно отчету об оценке.
Сведения об имуществе должника, выставляемом на торги, его составе, характеристиках, описание	Земельный участок с кадастровым номером 69:26:0000012:336, назначение: для сельскохозяйственного производства, площадью 138598.00 кв. м., расположенный по адресу: местоположение установлено относительно ориентира, расположенного за пределами участка. Ориентир д.Новое. Участок находится примерно в примыкает, по направлению на восток от ориентира. Почтовый адрес ориентира: Тверская область, р-н. Рамешковский, с/п. Высоково, д. Новое. Стоимость установлена согласно отчету об оценке.
Порядок ознакомления с имуществом, выставляемым на торги	Выписка из ЕГРН, отчеты об оценке и правоустанавливающие документы доступны по ссылке: https://drive.google.com/drive/folders/1JhpOhj4WIKtptYHFjMoJSYuQtYFnQ5zk?usp=sharing . Доступ к имуществу для ознакомления - свободный.
Классификатор ЕФРСБ *	0108001 - Земельные участки
Начальная цена продажи имущества, руб.	494 800,00 НДС не облагается
Величина повышения начальной цены	49 480,00 руб. (10.00%)
Размер задатка	49 480,00 руб.
Количество заявок	0

Сведения по лоту №289

Статус торгов по лоту	Торги завершены
Наименование лота	Земельный участок с кадастровым номером 69:26:0000012:372, назначение: для сельскохозяйственного производства, площадью 114466.00 кв. м., расположенный по адресу: местоположение установлено относительно ориентира, расположенного за пределами участка. Ориентир д.Колодово. Участок находится примерно в 800 м, по направлению на юг от ориентира. Почтовый адрес ориентира: Тверская область, р-н. Рамешковский, с/п. Высоково, д.Колодово. Стоимость установлена согласно отчету об оценке.

Сведения об имуществе должника, выставляемом на торги, его составе, характеристиках, описание	Земельный участок с кадастровым номером 69:26:0000012:372, назначение: для сельскохозяйственного производства, площадью 114466.00 кв. м., расположенный по адресу: местоположение установлено относительно ориентира, расположенного за пределами участка. Ориентир д.Колодово. Участок находится примерно в 800 м, по направлению на юг от ориентира. Почтовый адрес ориентира: Тверская область, р-н. Рамешковский, с/п. Высоково, д.Колодово. Стоимость установлена согласно отчету об оценке.
Порядок ознакомления с имуществом, выставляемым на торги	Выписка из ЕГРН, отчеты об оценке и правоустанавливающие документы доступны по ссылке: https://drive.google.com/drive/folders/1JhpOhj4WIKtptYHFjMoJSYuQtYFnQ5zk?usp=sharing . Доступ к имуществу для ознакомления - свободный.
Классификатор ЕФРСБ *	0108001 - Земельные участки
Начальная цена продажи имущества, руб.	408 600,00 НДС не облагается
Величина повышения начальной цены	40 860,00 руб. (10.00%)
Размер задатка	40 860,00 руб.
Количество заявок	0

Сведения по лоту №290

Статус торгов по лоту

Торги завершены

Наименование лота	Земельный участок с кадастровым номером 69:26:0000012:370, назначение: для сельскохозяйственного производства, площадью 18930.00 кв. м., расположенный по адресу: местоположение установлено относительно ориентира, расположенного за пределами участка. Ориентир д.Колодово. Участок находится примерно в 1280 м, по направлению на юго-запад от ориентира. Почтовый адрес ориентира: Тверская область, р-н. Рамешковский, с/п. Высоково, д.Колодово. Стоимость установлена согласно отчету об оценке.
Сведения об имуществе должника, выставляемом на торги, его составе, характеристиках, описание	Земельный участок с кадастровым номером 69:26:0000012:370, назначение: для сельскохозяйственного производства, площадью 18930.00 кв. м., расположенный по адресу: местоположение установлено относительно ориентира, расположенного за пределами участка. Ориентир д.Колодово. Участок находится примерно в 1280 м, по направлению на юго-запад от ориентира. Почтовый адрес ориентира: Тверская область, р-н. Рамешковский, с/п. Высоково, д.Колодово. Стоимость установлена согласно отчету об оценке.
	Выписка из ЕГРН, отчеты об оценке и

Порядок ознакомления с имуществом, выставляемым на торги	правоустанавливающие документы доступны по ссылке: https://drive.google.com/drive/folders/1JhpOhj4WIKtptYHFjMoJSYuQtYFnQ5zk?usp=sharing . Доступ к имуществу для ознакомления - свободный.
Классификатор ЕФРСБ *	0108001 - Земельные участки
Начальная цена продажи имущества, руб.	68 900,00 НДС не облагается
Величина повышения начальной цены	6 890,00 руб. (10.00%)
Размер задатка	6 890,00 руб.
Количество заявок	0

Сведения по лоту №291

Статус торгов по лоту	Торги завершены
Наименование лота	Земельный участок с кадастровым номером 69:26:0000012:326, назначение: для сельскохозяйственного производства, площадью 861301.00 кв. м., расположенный по адресу: местоположение установлено относительно ориентира, расположенного за пределами участка. Ориентир д. Мощеново. Участок находится примерно в примыкает, по направлению на север от ориентира. Почтовый адрес ориентира: Тверская область, р-н. Рамешковский, с/п. Высоково, д. Мощеново. Стоимость установлена согласно отчету об оценке. Имеются ограничения (обременения права) в виде запрещения регистрации.
Сведения об имуществе должника, выставляемом на торги, его составе, характеристиках, описание	Земельный участок с кадастровым номером 69:26:0000012:326, назначение: для сельскохозяйственного производства, площадью 861301.00 кв. м., расположенный по адресу: местоположение установлено относительно ориентира, расположенного за пределами участка. Ориентир д. Мощеново. Участок находится примерно в примыкает, по направлению на север от ориентира. Почтовый адрес ориентира: Тверская область, р-н. Рамешковский, с/п. Высоково, д. Мощеново. Стоимость установлена согласно отчету об оценке. Имеются ограничения (обременения права) в виде запрещения регистрации.
Порядок ознакомления с имуществом, выставляемым на торги	Выписка из ЕГРН, отчеты об оценке и правоустанавливающие документы доступны по ссылке: https://drive.google.com/drive/folders/1JhpOhj4WIKtptYHFjMoJSYuQtYFnQ5zk?usp=sharing . Доступ к имуществу для ознакомления - свободный.
Классификатор ЕФРСБ *	0108001 - Земельные участки
Начальная цена продажи имущества, руб.	3 074 800,00 НДС не облагается

Величина повышения начальной цены	307 480,00 руб. (10.00%)
Размер задатка	307 480,00 руб.
Количество заявок	0

Сведения по лоту №292

Статус торгов по лоту	Торги завершены
Наименование лота	Земельный участок с кадастровым номером 69:26:0000012:324, назначение: для сельскохозяйственного производства, площадью 177613.00 кв. м., расположенный по адресу: местоположение установлено относительно ориентира, расположенного за пределами участка. Ориентир д. Денесьево. Участок находится примерно в 430 м, по направлению на юго-запад от ориентира. Почтовый адрес ориентира: Тверская область, р-н. Рамешковский, с/п. Высоково, д. Денесьево. Стоимость установлена согласно отчету об оценке.
Сведения об имуществе должника, выставляемом на торги, его составе, характеристиках, описание	Земельный участок с кадастровым номером 69:26:0000012:324, назначение: для сельскохозяйственного производства, площадью 177613.00 кв. м., расположенный по адресу: местоположение установлено относительно ориентира, расположенного за пределами участка. Ориентир д. Денесьево. Участок находится примерно в 430 м, по направлению на юго-запад от ориентира. Почтовый адрес ориентира: Тверская область, р-н. Рамешковский, с/п. Высоково, д. Денесьево. Стоимость установлена согласно отчету об оценке.
Порядок ознакомления с имуществом, выставляемым на торги	Выписка из ЕГРН, отчеты об оценке и правоустанавливающие документы доступны по ссылке: https://drive.google.com/drive/folders/1JhpOhj4WIKtptYHFjMoJSYuQtYFnQ5zk?usp=sharing . Доступ к имуществу для ознакомления - свободный.
Классификатор ЕФРСБ *	0108001 - Земельные участки
Начальная цена продажи имущества, руб.	634 100,00 НДС не облагается
Величина повышения начальной цены	63 410,00 руб. (10.00%)
Размер задатка	63 410,00 руб.
Количество заявок	0

Сведения по лоту №293

Статус торгов по лоту	Торги завершены
	Земельный участок с кадастровым номером 69:26:0000012:322, назначение: для сельскохозяйственного производства, площадью 104394.00 кв. м.,

Наименование лота	расположенный по адресу: местоположение установлено относительно ориентира, расположенного за пределами участка. Ориентир д. Денесьево. Участок находится примерно в примыкает, по направлению на запад от ориентира. Почтовый адрес ориентира: Тверская область, р-н. Рамешковский, с/п. Высоково, д. Денесьево. Стоимость установлена согласно отчету об оценке.
Сведения об имуществе должника, выставленном на торги, его составе, характеристиках, описание	Земельный участок с кадастровым номером 69:26:0000012:322, назначение: для сельскохозяйственного производства, площадью 104394.00 кв. м., расположенный по адресу: местоположение установлено относительно ориентира, расположенного за пределами участка. Ориентир д. Денесьево. Участок находится примерно в примыкает, по направлению на запад от ориентира. Почтовый адрес ориентира: Тверская область, р-н. Рамешковский, с/п. Высоково, д. Денесьево. Стоимость установлена согласно отчету об оценке.
Порядок ознакомления с имуществом, выставленным на торги	Выписка из ЕГРН, отчеты об оценке и правоустанавливающие документы доступны по ссылке: https://drive.google.com/drive/folders/1JhpOhj4WIKtptYHFjMoJSYuQtYFnQ5zk?usp=sharing . Доступ к имуществу для ознакомления - свободный.
Классификатор ЕФРСБ *	0108001 - Земельные участки
Начальная цена продажи имущества, руб.	372 700,00 НДС не облагается
Величина повышения начальной цены	37 270,00 руб. (10.00%)
Размер задатка	37 270,00 руб.
Количество заявок	0

Сведения по лоту №294

Статус торгов по лоту

Торги завершены

Наименование лота	Земельный участок с кадастровым номером 69:26:0000012:329, назначение: для сельскохозяйственного производства, площадью 354443.00 кв. м., расположенный по адресу: местоположение установлено относительно ориентира, расположенного за пределами участка. Ориентир д. Денесьево. Участок находится примерно в примыкает, по направлению на восток от ориентира. Почтовый адрес ориентира: Тверская область, р-н. Рамешковский, с/п. Высоково, д. Денесьево. Стоимость установлена согласно отчету об оценке.
	Земельный участок с кадастровым номером 69:26:

Сведения об имуществе должника, выставленном на торги, его составе, характеристиках, описание	0000012:329, назначение: для сельскохозяйственного производства, площадью 354443.00 кв. м., расположенный по адресу: местоположение установлено относительно ориентира, расположенного за пределами участка. Ориентир д. Денесьево. Участок находится примерно в примыкает, по направлению на восток от ориентира. Почтовый адрес ориентира: Тверская область, р-н. Рамешковский, с/п. Высоково, д. Денесьево. Стоимость установлена согласно отчету об оценке.
Порядок ознакомления с имуществом, выставленным на торги	Выписка из ЕГРН, отчеты об оценке и правоустанавливающие документы доступны по ссылке: https://drive.google.com/drive/folders/1JhpOhj4WIKtptYHFjMoJSYuQtYFnQ5zk?usp=sharing . Доступ к имуществу для ознакомления - свободный.
Классификатор ЕФРСБ *	0108001 - Земельные участки
Начальная цена продажи имущества, руб.	1 265 400,00 НДС не облагается
Величина повышения начальной цены	126 540,00 руб. (10.00%)
Размер задатка	126 540,00 руб.
Количество заявок	0

Сведения по лоту №295

Статус торгов по лоту

Торги завершены

Наименование лота

Земельный участок с кадастровым номером 69:26:0000012:277, назначение: для сельскохозяйственного производства, площадью 8652.00 кв. м., расположенный по адресу: местоположение установлено относительно ориентира, расположенного за пределами участка. Ориентир д.Лощино. Участок находится примерно в 1550 м, по направлению на юго-запад от ориентира. Почтовый адрес ориентира: Тверская область, р-н. Рамешковский, с /п. Высоково, д.Лощино. Стоимость установлена согласно отчету об оценке.

Сведения об имуществе должника, выставленном на торги, его составе, характеристиках, описание

Земельный участок с кадастровым номером 69:26:0000012:277, назначение: для сельскохозяйственного производства, площадью 8652.00 кв. м., расположенный по адресу: местоположение установлено относительно ориентира, расположенного за пределами участка. Ориентир д.Лощино. Участок находится примерно в 1550 м, по направлению на юго-запад от ориентира. Почтовый адрес ориентира: Тверская область, р-н. Рамешковский, с /п. Высоково, д.Лощино. Стоимость установлена согласно отчету об оценке.

Выписка из ЕГРН, отчеты об оценке и

Порядок ознакомления с имуществом, выставляемым на торги	правоустанавливающие документы доступны по ссылке: https://drive.google.com/drive/folders/1JhpOhj4WIKtptYHFjMoJSYuQtYFnQ5zk?usp=sharing . Доступ к имуществу для ознакомления - свободный.
Классификатор ЕФРСБ *	0108001 - Земельные участки
Начальная цена продажи имущества, руб.	33 200,00 НДС не облагается
Величина повышения начальной цены	3 320,00 руб. (10.00%)
Размер задатка	3 320,00 руб.
Количество заявок	0

Сведения по лоту №296

Статус торгов по лоту	Торги завершены
Наименование лота	Земельный участок с кадастровым номером 69:26:0000012:330, назначение: для сельскохозяйственного производства, площадью 60574.00 кв. м., расположенный по адресу: местоположение установлено относительно ориентира, расположенного за пределами участка. Ориентир пгт Рамешки. Участок находится примерно в 100 м, по направлению на юго-запад от ориентира. Почтовый адрес ориентира: Тверская область, р-н. Рамешковский, с/п. Высоково, пгт.Рамешки. Стоимость установлена согласно отчету об оценке.
Сведения об имуществе должника, выставяемом на торги, его составе, характеристиках, описание	Земельный участок с кадастровым номером 69:26:0000012:330, назначение: для сельскохозяйственного производства, площадью 60574.00 кв. м., расположенный по адресу: местоположение установлено относительно ориентира, расположенного за пределами участка. Ориентир пгт Рамешки. Участок находится примерно в 100 м, по направлению на юго-запад от ориентира. Почтовый адрес ориентира: Тверская область, р-н. Рамешковский, с/п. Высоково, пгт.Рамешки. Стоимость установлена согласно отчету об оценке.
Порядок ознакомления с имуществом, выставляемым на торги	Выписка из ЕГРН, отчеты об оценке и правоустанавливающие документы доступны по ссылке: https://drive.google.com/drive/folders/1JhpOhj4WIKtptYHFjMoJSYuQtYFnQ5zk?usp=sharing . Доступ к имуществу для ознакомления - свободный.
Классификатор ЕФРСБ *	0108001 - Земельные участки
Начальная цена продажи имущества, руб.	220 500,00 НДС не облагается
Величина повышения начальной цены	22 050,00 руб. (10.00%)
Размер задатка	22 050,00 руб.
Количество заявок	0

Сведения по лоту №297

Статус торгов по лоту	Торги завершены
Наименование лота	Земельный участок с кадастровым номером 69:26:0000012:331, назначение: для сельскохозяйственного производства, площадью 106578.00 кв. м., расположенный по адресу: Тверская область, р-н. Рамешковский, с/п. Высоково, д. Рамешки. Стоимость установлена согласно отчету об оценке.
Сведения об имуществе должника, выставляемом на торги, его составе, характеристиках, описание	Земельный участок с кадастровым номером 69:26:0000012:331, назначение: для сельскохозяйственного производства, площадью 106578.00 кв. м., расположенный по адресу: Тверская область, р-н. Рамешковский, с/п. Высоково, д. Рамешки. Стоимость установлена согласно отчету об оценке.
Порядок ознакомления с имуществом, выставляемым на торги	Выписка из ЕГРН, отчеты об оценке и правоустанавливающие документы доступны по ссылке: https://drive.google.com/drive/folders/1JhpOhj4WIKtptYHFjMoJSYuQtYFnQ5zk?usp=sharing . Доступ к имуществу для ознакомления - свободный.
Классификатор ЕФРСБ *	0108001 - Земельные участки
Начальная цена продажи имущества, руб.	380 500,00 НДС не облагается
Величина повышения начальной цены	38 050,00 руб. (10.00%)
Размер задатка	38 050,00 руб.
Количество заявок	0

Сведения по лоту №298

Статус торгов по лоту	Торги завершены
Наименование лота	Земельный участок с кадастровым номером 69:26:0000012:279, назначение: для сельскохозяйственного производства, площадью 6796.00 кв. м., расположенный по адресу: местоположение установлено относительно ориентира, расположенного за пределами участка. Ориентир д.Лощино. Участок находится примерно в 1050 м, по направлению на юго-запад от ориентира. Почтовый адрес ориентира: Тверская область, р-н. Рамешковский, с /п. Высоково, д.Лощино. Стоимость установлена согласно отчету об оценке.
Сведения об имуществе должника, выставляемом на торги, его составе, характеристиках, описание	Земельный участок с кадастровым номером 69:26:0000012:279, назначение: для сельскохозяйственного производства, площадью 6796.00 кв. м., расположенный по адресу: местоположение установлено относительно ориентира, расположенного за пределами участка. Ориентир д.Лощино. Участок находится примерно в 1050 м, по направлению на юго-запад от ориентира. Почтовый

	адрес ориентира: Тверская область, р-н. Рамешковский, с/п. Высоково, д.Лошино. Стоимость установлена согласно отчету об оценке.
Порядок ознакомления с имуществом, выставляемым на торги	Выписка из ЕГРН, отчеты об оценке и правоустанавливающие документы доступны по ссылке: https://drive.google.com/drive/folders/1JhpOhj4WIKtptYHFjMoJSYuQtYFnQ5zk?usp=sharing . Доступ к имуществу для ознакомления - свободный.
Классификатор ЕФРСБ *	0108001 - Земельные участки
Начальная цена продажи имущества, руб.	26 100,00 НДС не облагается
Величина повышения начальной цены	2 610,00 руб. (10.00%)
Размер задатка	2 610,00 руб.
Количество заявок	0

Сведения по лоту №299

Статус торгов по лоту

Торги завершены

Наименование лота	Земельный участок с кадастровым номером 69:26:0000012:325, назначение: для сельскохозяйственного производства, площадью 183678.00 кв. м., расположенный по адресу: местоположение установлено относительно ориентира, расположенного за пределами участка. Ориентир д. Денесьево. Участок находится примерно в 1060 м, по направлению на запад от ориентира. Почтовый адрес ориентира: Тверская область, р-н. Рамешковский, с/п. Высоково, д. Денесьево. Стоимость установлена согласно отчету об оценке.
Сведения об имуществе должника, выставляемом на торги, его составе, характеристиках, описание	Земельный участок с кадастровым номером 69:26:0000012:325, назначение: для сельскохозяйственного производства, площадью 183678.00 кв. м., расположенный по адресу: местоположение установлено относительно ориентира, расположенного за пределами участка. Ориентир д. Денесьево. Участок находится примерно в 1060 м, по направлению на запад от ориентира. Почтовый адрес ориентира: Тверская область, р-н. Рамешковский, с/п. Высоково, д. Денесьево. Стоимость установлена согласно отчету об оценке.
Порядок ознакомления с имуществом, выставляемым на торги	Выписка из ЕГРН, отчеты об оценке и правоустанавливающие документы доступны по ссылке: https://drive.google.com/drive/folders/1JhpOhj4WIKtptYHFjMoJSYuQtYFnQ5zk?usp=sharing . Доступ к имуществу для ознакомления - свободный.
Классификатор ЕФРСБ *	0108001 - Земельные участки

Начальная цена продажи имущества, 655 700,00 НДС не облагается руб.

Величина повышения начальной цены 65 570,00 руб. (10.00%)

Размер задатка 65 570,00 руб.

Количество заявок 0

Сведения по лоту №300

Статус торгов по лоту

Торги завершены

Наименование лота

Земельный участок с кадастровым номером 69:26:0000012:280, назначение: для сельскохозяйственного производства, площадью 152457.00 кв. м., расположенный по адресу: местоположение установлено относительно ориентира, расположенного за пределами участка. Ориентир д.Лощино. Участок находится примерно в 1100 м, по направлению на юго-запад от ориентира. Почтовый адрес ориентира: Тверская область, р-н. Рамешковский, с/п. Высоково, д.Лощино. Стоимость установлена согласно отчету об оценке.

Сведения об имуществе должника, выставяемом на торги, его составе, характеристиках, описание

Земельный участок с кадастровым номером 69:26:0000012:280, назначение: для сельскохозяйственного производства, площадью 152457.00 кв. м., расположенный по адресу: местоположение установлено относительно ориентира, расположенного за пределами участка. Ориентир д.Лощино. Участок находится примерно в 1100 м, по направлению на юго-запад от ориентира. Почтовый адрес ориентира: Тверская область, р-н. Рамешковский, с/п. Высоково, д.Лощино. Стоимость установлена согласно отчету об оценке.

Порядок ознакомления с имуществом, выставяемым на торги

Выписка из ЕГРН, отчеты об оценке и правоустанавливающие документы доступны по ссылке: <https://drive.google.com/drive/folders/1JhpOhj4WIKtptYHFjMoJSYuQtYFnQ5zk?usp=sharing>. Доступ к имуществу для ознакомления - свободный.

Классификатор ЕФРСБ *

0108001 - Земельные участки

Начальная цена продажи имущества, 544 300,00 НДС не облагается руб.

Величина повышения начальной цены 54 430,00 руб. (10.00%)

Размер задатка 54 430,00 руб.

Количество заявок 0

Сведения по лоту №301

Статус торгов по лоту

Торги завершены

Земельный участок с кадастровым номером 69:26:0000012:276, назначение: для сельскохозяйственного производства, площадью 6659.00 кв. м., расположенный

Наименование лота	по адресу: местоположение установлено относительно ориентира, расположенного за пределами участка. Ориентир д.Лощино. Участок находится примерно в 1600 м, по направлению на юго-запад от ориентира. Почтовый адрес ориентира: Тверская область, р-н. Рамешковский, с /п. Высоково, д.Лощино. Стоимость установлена согласно отчету об оценке.
Сведения об имуществе должника, выставляемом на торги, его составе, характеристиках, описание	Земельный участок с кадастровым номером 69:26:0000012:276, назначение: для сельскохозяйственного производства, площадью 6659.00 кв. м., расположенный по адресу: местоположение установлено относительно ориентира, расположенного за пределами участка. Ориентир д.Лощино. Участок находится примерно в 1600 м, по направлению на юго-запад от ориентира. Почтовый адрес ориентира: Тверская область, р-н. Рамешковский, с /п. Высоково, д.Лощино. Стоимость установлена согласно отчету об оценке.
Порядок ознакомления с имуществом, выставляемым на торги	Выписка из ЕГРН, отчеты об оценке и правоустанавливающие документы доступны по ссылке: https://drive.google.com/drive/folders/1JhpOhj4WIKtptYHFjMoJSYuQtYFnQ5zk?usp=sharing . Доступ к имуществу для ознакомления - свободный.
Классификатор ЕФРСБ *	0108001 - Земельные участки
Начальная цена продажи имущества, руб.	25 600,00 НДС не облагается
Величина повышения начальной цены	2 560,00 руб. (10.00%)
Размер задатка	2 560,00 руб.
Количество заявок	0

Сведения по лоту №302

Статус торгов по лоту

Торги завершены

Наименование лота

Земельный участок с кадастровым номером 69:26:0000012:327, назначение: для сельскохозяйственного производства, площадью 519572.00 кв. м., расположенный по адресу: местоположение установлено относительно ориентира, расположенного за пределами участка. Ориентир д. Денесьево. Участок находится примерно в примыкает, по направлению на юг от ориентира. Почтовый адрес ориентира: Тверская область, р-н. Рамешковский, с/п. Высоково, д. Денесьево. Стоимость установлена согласно отчету об оценке. Имеются ограничения (обременения права) в виде запрещения регистрации.

Земельный участок с кадастровым номером 69:26:0000012:327, назначение: для сельскохозяйственного

Сведения об имуществе должника, выставляемом на торги, его составе, характеристиках, описание	производства, площадью 519572.00 кв. м., расположенный по адресу: местоположение установлено относительно ориентира, расположенного за пределами участка. Ориентир д. Денесьево. Участок находится примерно в примыкает, по направлению на юг от ориентира. Почтовый адрес ориентира: Тверская область, р-н. Рамешковский, с/п. Высоково, д. Денесьево. Стоимость установлена согласно отчету об оценке. Имеются ограничения (обременения права) в виде запрещения регистрации.
Порядок ознакомления с имуществом, выставляемым на торги	Выписка из ЕГРН, отчеты об оценке и правоустанавливающие документы доступны по ссылке: https://drive.google.com/drive/folders/1JhpOhj4WIKtptYHFjMoJSYuQtYFnQ5zk?usp=sharing . Доступ к имуществу для ознакомления - свободный.
Классификатор ЕФРСБ *	0108001 - Земельные участки
Начальная цена продажи имущества, руб.	1 854 900,00 НДС не облагается
Величина повышения начальной цены	185 490,00 руб. (10.00%)
Размер задатка	185 490,00 руб.
Количество заявок	0

Сведения по лоту №303

Статус торгов по лоту

Торги завершены

Наименование лота

Земельный участок с кадастровым номером 69:26:0000012:253, назначение: для сельскохозяйственного производства, площадью 61437.00 кв. м., расположенный по адресу: местоположение установлено относительно ориентира, расположенного за пределами участка. Ориентир д.Лощино. Участок находится примерно в 400 м, по направлению на юг от ориентира. Почтовый адрес ориентира: Тверская область, р-н. Рамешковский, с/п. Высоково, д.Лощино. Стоимость установлена согласно отчету об оценке.

Сведения об имуществе должника, выставляемом на торги, его составе, характеристиках, описание

Земельный участок с кадастровым номером 69:26:0000012:253, назначение: для сельскохозяйственного производства, площадью 61437.00 кв. м., расположенный по адресу: местоположение установлено относительно ориентира, расположенного за пределами участка. Ориентир д.Лощино. Участок находится примерно в 400 м, по направлению на юг от ориентира. Почтовый адрес ориентира: Тверская область, р-н. Рамешковский, с/п. Высоково, д.Лощино. Стоимость установлена согласно отчету об оценке.

Выписка из ЕГРН, отчеты об оценке и

Порядок ознакомления с имуществом, выставляемым на торги	правоустанавливающие документы доступны по ссылке: https://drive.google.com/drive/folders/1JhpOhj4WIKtptYHFjMoJSYuQtYFnQ5zk?usp=sharing . Доступ к имуществу для ознакомления - свободный.
Классификатор ЕФРСБ *	0108001 - Земельные участки
Начальная цена продажи имущества, руб.	223 600,00 НДС не облагается
Величина повышения начальной цены	22 360,00 руб. (10.00%)
Размер задатка	22 360,00 руб.
Количество заявок	0

Сведения по лоту №304

Статус торгов по лоту	Торги завершены
Наименование лота	Земельный участок с кадастровым номером 69:26:0000012:323, назначение: для сельскохозяйственного производства, площадью 97561.00 кв. м., расположенный по адресу: местоположение установлено относительно ориентира, расположенного за пределами участка. Ориентир д. Денесьево. Участок находится примерно в примыкает, по направлению на запад от ориентира. Почтовый адрес ориентира: Тверская область, р-н. Рамешковский, с/п. Высоково, д.Денесьево. Стоимость установлена согласно отчету об оценке.
Сведения об имуществе должника, выставляемом на торги, его составе, характеристиках, описание	Земельный участок с кадастровым номером 69:26:0000012:323, назначение: для сельскохозяйственного производства, площадью 97561.00 кв. м., расположенный по адресу: местоположение установлено относительно ориентира, расположенного за пределами участка. Ориентир д. Денесьево. Участок находится примерно в примыкает, по направлению на запад от ориентира. Почтовый адрес ориентира: Тверская область, р-н. Рамешковский, с/п. Высоково, д.Денесьево. Стоимость установлена согласно отчету об оценке.
Порядок ознакомления с имуществом, выставляемым на торги	Выписка из ЕГРН, отчеты об оценке и правоустанавливающие документы доступны по ссылке: https://drive.google.com/drive/folders/1JhpOhj4WIKtptYHFjMoJSYuQtYFnQ5zk?usp=sharing . Доступ к имуществу для ознакомления - свободный.
Классификатор ЕФРСБ *	0108001 - Земельные участки
Начальная цена продажи имущества, руб.	355 100,00 НДС не облагается
Величина повышения начальной цены	35 510,00 руб. (10.00%)
Размер задатка	35 510,00 руб.
Количество заявок	0

Сведения по лоту №305

Статус торгов по лоту

Торги завершены

Наименование лота

Земельный участок с кадастровым номером 69:26:0000012:281, назначение: для сельскохозяйственного производства, площадью 26274.00 кв. м., расположенный по адресу: местоположение установлено относительно ориентира, расположенного за пределами участка. Ориентир д.Лошино. Участок находится примерно в 1200 м, по направлению на юго-запад от ориентира. Почтовый адрес ориентира: Тверская область, р-н. Рамешковский, с /п. Высоково, д.Лошино. Стоимость установлена согласно отчету об оценке.

Сведения об имуществе должника, выставяемом на торги, его составе, характеристиках, описание

Земельный участок с кадастровым номером 69:26:0000012:281, назначение: для сельскохозяйственного производства, площадью 26274.00 кв. м., расположенный по адресу: местоположение установлено относительно ориентира, расположенного за пределами участка. Ориентир д.Лошино. Участок находится примерно в 1200 м, по направлению на юго-запад от ориентира. Почтовый адрес ориентира: Тверская область, р-н. Рамешковский, с /п. Высоково, д.Лошино. Стоимость установлена согласно отчету об оценке.

Порядок ознакомления с имуществом, выставяемым на торги

Выписка из ЕГРН, отчеты об оценке и правоустанавливающие документы доступны по ссылке: <https://drive.google.com/drive/folders/1JhpOhj4WIKtptYHFjMoJSYuQtYFnQ5zk?usp=sharing>. Доступ к имуществу для ознакомления - свободный.

Классификатор ЕФРСБ *

0108001 - Земельные участки

Начальная цена продажи имущества, руб.

95 600,00 НДС не облагается

Величина повышения начальной цены

9 560,00 руб. (10.00%)

Размер задатка

9 560,00 руб.

Количество заявок

0

Сведения по лоту №306

Статус торгов по лоту

Торги завершены

Наименование лота

Земельный участок с кадастровым номером 69:26:0000012:291, назначение: для сельскохозяйственного производства, площадью 102324.00 кв. м., расположенный по адресу: Тверская область, р-н. Рамешковский, с/п. Высоково, д. Денесьево. Стоимость установлена согласно отчету об оценке.

Сведения об имуществе должника,

Земельный участок с кадастровым номером 69:26:0000012:291, назначение: для сельскохозяйственного производства, площадью 102324.00 кв. м.,

выставляемом на торги, его составе, характеристиках, описание	расположенный по адресу: Тверская область, р-н. Рамешковский, с/п. Высоково, д. Денесьево. Стоимость установлена согласно отчету об оценке.
Порядок ознакомления с имуществом, выставленным на торги	Выписка из ЕГРН, отчеты об оценке и правоустанавливающие документы доступны по ссылке: https://drive.google.com/drive/folders/1JhpOhj4WIKtptYHFjMoJSYuQtYFnQ5zk?usp=sharing . Доступ к имуществу для ознакомления - свободный.
Классификатор ЕФРСБ *	0108001 - Земельные участки
Начальная цена продажи имущества, руб.	365 300,00 НДС не облагается
Величина повышения начальной цены	36 530,00 руб. (10.00%)
Размер задатка	36 530,00 руб.
Количество заявок	0

Сведения по лоту №307

Статус торгов по лоту	Торги завершены
Наименование лота	Земельный участок с кадастровым номером 69:26:0000012:319, назначение: для сельскохозяйственного производства, площадью 121228.00 кв. м., расположенный по адресу: местоположение установлено относительно ориентира, расположенного за пределами участка. Ориентир д. Денесьево. Участок находится примерно в примыкает, по направлению на северо-запад от ориентира. Почтовый адрес ориентира: Тверская область, р-н. Рамешковский, с/п. Высоково, д. Денесьево. Стоимость установлена согласно отчету об оценке.
Сведения об имуществе должника, выставленном на торги, его составе, характеристиках, описание	Земельный участок с кадастровым номером 69:26:0000012:319, назначение: для сельскохозяйственного производства, площадью 121228.00 кв. м., расположенный по адресу: местоположение установлено относительно ориентира, расположенного за пределами участка. Ориентир д. Денесьево. Участок находится примерно в примыкает, по направлению на северо-запад от ориентира. Почтовый адрес ориентира: Тверская область, р-н. Рамешковский, с/п. Высоково, д. Денесьево. Стоимость установлена согласно отчету об оценке.
Порядок ознакомления с имуществом, выставленным на торги	Выписка из ЕГРН, отчеты об оценке и правоустанавливающие документы доступны по ссылке: https://drive.google.com/drive/folders/1JhpOhj4WIKtptYHFjMoJSYuQtYFnQ5zk?usp=sharing . Доступ к имуществу для ознакомления - свободный.
Классификатор ЕФРСБ *	0108001 - Земельные участки

Начальная цена продажи имущества, 432 800,00 НДС не облагается руб.

Величина повышения начальной цены 43 280,00 руб. (10.00%)

Размер задатка 43 280,00 руб.

Количество заявок 0

Сведения по лоту №308

Статус торгов по лоту

Торги завершены

Наименование лота

Земельный участок с кадастровым номером 69:26:0000012:328, назначение: для сельскохозяйственного производства, площадью 180327.00 кв. м., расположенный по адресу: местоположение установлено относительно ориентира, расположенного за пределами участка. Ориентир д. Денесьево. Участок находится примерно в примыкает, по направлению на юго-восток от ориентира. Почтовый адрес ориентира: Тверская область, р-н. Рамешковский, с/п. Высоково, д. Денесьево. Стоимость установлена согласно отчету об оценке.

Сведения об имуществе должника, выставяемом на торги, его составе, характеристиках, описание

Земельный участок с кадастровым номером 69:26:0000012:328, назначение: для сельскохозяйственного производства, площадью 180327.00 кв. м., расположенный по адресу: местоположение установлено относительно ориентира, расположенного за пределами участка. Ориентир д. Денесьево. Участок находится примерно в примыкает, по направлению на юго-восток от ориентира. Почтовый адрес ориентира: Тверская область, р-н. Рамешковский, с/п. Высоково, д. Денесьево. Стоимость установлена согласно отчету об оценке.

Порядок ознакомления с имуществом, выставяемым на торги

Выписка из ЕГРН, отчеты об оценке и правоустанавливающие документы доступны по ссылке: <https://drive.google.com/drive/folders/1JhpOhj4WIKtptYHFjMoJSYuQtYFnQ5zk?usp=sharing>. Доступ к имуществу для ознакомления - свободный.

Классификатор ЕФРСБ *

0108001 - Земельные участки

Начальная цена продажи имущества, руб.

643 800,00 НДС не облагается

Величина повышения начальной цены 64 380,00 руб. (10.00%)

Размер задатка 64 380,00 руб.

Количество заявок 0

Сведения по лоту №309

Статус торгов по лоту

Торги завершены

Земельный участок с кадастровым номером 69:26:

Наименование лота	0000012:282, назначение: для сельскохозяйственного производства, площадью 14683.00 кв. м., расположенный по адресу: местоположение установлено относительно ориентира, расположенного за пределами участка. Ориентир д.Лощино. Участок находится примерно в 850 м, по направлению на юго-запад от ориентира. Почтовый адрес ориентира: Тверская область, р-н. Рамешковский, с /п. Высоково, д.Лощино. Стоимость установлена согласно отчету об оценке.
Сведения об имуществе должника, выставляемом на торги, его составе, характеристиках, описание	Земельный участок с кадастровым номером 69:26:0000012:282, назначение: для сельскохозяйственного производства, площадью 14683.00 кв. м., расположенный по адресу: местоположение установлено относительно ориентира, расположенного за пределами участка. Ориентир д.Лощино. Участок находится примерно в 850 м, по направлению на юго-запад от ориентира. Почтовый адрес ориентира: Тверская область, р-н. Рамешковский, с /п. Высоково, д.Лощино. Стоимость установлена согласно отчету об оценке.
Порядок ознакомления с имуществом, выставляемым на торги	Выписка из ЕГРН, отчеты об оценке и правоустанавливающие документы доступны по ссылке: https://drive.google.com/drive/folders/1JhpOhj4WIKtptYHFjMoJSYuQtYFnQ5zk?usp=sharing . Доступ к имуществу для ознакомления - свободный.
Классификатор ЕФРСБ *	0108001 - Земельные участки
Начальная цена продажи имущества, руб.	53 400,00 НДС не облагается
Величина повышения начальной цены	5 340,00 руб. (10.00%)
Размер задатка	5 340,00 руб.
Количество заявок	0

Сведения по лоту №310

Статус торгов по лоту	Торги завершены
Наименование лота	Земельный участок с кадастровым номером 69:26:0000012:333, назначение: для сельскохозяйственного производства, площадью 111359.00 кв. м., расположенный по адресу: Тверская область, р-н. Рамешковский, с/п. Высоково, д. Денесьево. Стоимость установлена согласно отчету об оценке.
Сведения об имуществе должника, выставляемом на торги, его составе, характеристиках, описание	Земельный участок с кадастровым номером 69:26:0000012:333, назначение: для сельскохозяйственного производства, площадью 111359.00 кв. м., расположенный по адресу: Тверская область, р-н. Рамешковский, с/п. Высоково, д. Денесьево. Стоимость установлена согласно отчету об оценке.

Порядок ознакомления с имуществом, выставляемым на торги	Выписка из ЕГРН, отчеты об оценке и правоустанавливающие документы доступны по ссылке: https://drive.google.com/drive/folders/1JhpOhj4WIKtptYHFjMoJSYuQtYFnQ5zk?usp=sharing . Доступ к имуществу для ознакомления - свободный.
Классификатор ЕФРСБ *	0108001 - Земельные участки
Начальная цена продажи имущества, руб.	397 600,00 НДС не облагается
Величина повышения начальной цены	39 760,00 руб. (10.00%)
Размер задатка	39 760,00 руб.
Количество заявок	0

Сведения по лоту №311

Статус торгов по лоту	Торги завершены
Наименование лота	Земельный участок с кадастровым номером 69:26:0000012:320, назначение: для сельскохозяйственного производства, площадью 19017.00 кв. м., расположенный по адресу: местоположение установлено относительно ориентира, расположенного за пределами участка. Ориентир д. Денесьево. Участок находится примерно в примыкает, по направлению на север от ориентира. Почтовый адрес ориентира: Тверская область, р-н. Рамешковский, с/п. Высоково, д.Денесьево. Стоимость установлена согласно отчету об оценке.
Сведения об имуществе должника, выставяемом на торги, его составе, характеристиках, описание	Земельный участок с кадастровым номером 69:26:0000012:320, назначение: для сельскохозяйственного производства, площадью 19017.00 кв. м., расположенный по адресу: местоположение установлено относительно ориентира, расположенного за пределами участка. Ориентир д. Денесьево. Участок находится примерно в примыкает, по направлению на север от ориентира. Почтовый адрес ориентира: Тверская область, р-н. Рамешковский, с/п. Высоково, д.Денесьево. Стоимость установлена согласно отчету об оценке.
Порядок ознакомления с имуществом, выставяемым на торги	Выписка из ЕГРН, отчеты об оценке и правоустанавливающие документы доступны по ссылке: https://drive.google.com/drive/folders/1JhpOhj4WIKtptYHFjMoJSYuQtYFnQ5zk?usp=sharing . Доступ к имуществу для ознакомления - свободный.
Классификатор ЕФРСБ *	0108001 - Земельные участки
Начальная цена продажи имущества, руб.	69 200,00 НДС не облагается
Величина повышения начальной цены	6 920,00 руб. (10.00%)
Размер задатка	6 920,00 руб.
Количество заявок	0

Сведения по лоту №312

Статус торгов по лоту	Торги завершены
Наименование лота	Земельный участок с кадастровым номером 69:20:0000023:374, назначение: для сельскохозяйственного производства, площадью 138518.00 кв. м., расположенный по адресу: Тверская область, Максатихинский район, Зареченское сельское поселение, примерно 220 м на север от д. Клевищи. Стоимость установлена согласно отчету об оценке.
Сведения об имуществе должника, выставляемом на торги, его составе, характеристиках, описание	Земельный участок с кадастровым номером 69:20:0000023:374, назначение: для сельскохозяйственного производства, площадью 138518.00 кв. м., расположенный по адресу: Тверская область, Максатихинский район, Зареченское сельское поселение, примерно 220 м на север от д. Клевищи. Стоимость установлена согласно отчету об оценке.
Порядок ознакомления с имуществом, выставляемым на торги	Выписка из ЕГРН, отчеты об оценке и правоустанавливающие документы доступны по ссылке: https://drive.google.com/drive/folders/1JhpOhj4WIKtptYHFjMoJSYuQtYFnQ5zk?usp=sharing . Доступ к имуществу для ознакомления - свободный.
Классификатор ЕФРСБ *	0108001 - Земельные участки
Начальная цена продажи имущества, руб.	465 420,00 НДС не облагается
Величина повышения начальной цены	46 542,00 руб. (10.00%)
Размер задатка	46 542,00 руб.
Количество заявок	0

Сведения по лоту №313

Статус торгов по лоту	Торги завершены
Наименование лота	Земельный участок с кадастровым номером 69:20:0000023:398, назначение: для сельскохозяйственного производства, площадью 56678.00 кв. м., расположенный по адресу: Тверская область, Максатихинский район, Зареченское сельское поселение, примерно 290 м на север от д. Пасьмино. Стоимость установлена согласно отчету об оценке.
Сведения об имуществе должника, выставляемом на торги, его составе, характеристиках, описание	Земельный участок с кадастровым номером 69:20:0000023:398, назначение: для сельскохозяйственного производства, площадью 56678.00 кв. м., расположенный по адресу: Тверская область, Максатихинский район, Зареченское сельское поселение, примерно 290 м на север от д. Пасьмино. Стоимость установлена согласно отчету об оценке.

Порядок ознакомления с имуществом, выставляемым на торги	Выписка из ЕГРН, отчеты об оценке и правоустанавливающие документы доступны по ссылке: https://drive.google.com/drive/folders/1JhpOhj4WIKtptYHFjMoJSYuQtYFnQ5zk?usp=sharing . Доступ к имуществу для ознакомления - свободный.
Классификатор ЕФРСБ *	0108001 - Земельные участки
Начальная цена продажи имущества, руб.	188 171,00 НДС не облагается
Величина повышения начальной цены	18 817,10 руб. (10.00%)
Размер задатка	18 817,10 руб.
Количество заявок	0

Сведения по лоту №314

Статус торгов по лоту	Торги завершены
Наименование лота	Земельный участок с кадастровым номером 69:20:0000023:344, назначение: для сельскохозяйственного производства, площадью 280482.00 кв. м., расположенный по адресу: Тверская область, Максатихинский район, Зареченское сельское поселение, примерно 150 м на восток от д. Пасьмино. Стоимость установлена согласно отчету об оценке.
Сведения об имуществе должника, выставяемом на торги, его составе, характеристиках, описание	Земельный участок с кадастровым номером 69:20:0000023:344, назначение: для сельскохозяйственного производства, площадью 280482.00 кв. м., расположенный по адресу: Тверская область, Максатихинский район, Зареченское сельское поселение, примерно 150 м на восток от д. Пасьмино. Стоимость установлена согласно отчету об оценке.
Порядок ознакомления с имуществом, выставяемым на торги	Выписка из ЕГРН, отчеты об оценке и правоустанавливающие документы доступны по ссылке: https://drive.google.com/drive/folders/1JhpOhj4WIKtptYHFjMoJSYuQtYFnQ5zk?usp=sharing . Доступ к имуществу для ознакомления - свободный.
Классификатор ЕФРСБ *	0108001 - Земельные участки
Начальная цена продажи имущества, руб.	942 420,00 НДС не облагается
Величина повышения начальной цены	94 242,00 руб. (10.00%)
Размер задатка	94 242,00 руб.
Количество заявок	0

Сведения по лоту №315

Статус торгов по лоту	Торги завершены
	Земельный участок с кадастровым номером 69:20:0000023:401, назначение: для сельскохозяйственного

Наименование лота	производства, площадью 111682.00 кв. м., расположенный по адресу: местоположение установлено относительно ориентира, расположенного за пределами участка. Почтовый адрес ориентира: Тверская область, Максатихинский район, Зареченское сельское поселение, примерно 130 м на юго-запад от д.Пасьмино. Стоимость установлена согласно отчету об оценке.
Сведения об имуществе должника, выставляемом на торги, его составе, характеристиках, описание	Земельный участок с кадастровым номером 69:20:0000023:401, назначение: для сельскохозяйственного производства, площадью 111682.00 кв. м., расположенный по адресу: местоположение установлено относительно ориентира, расположенного за пределами участка. Почтовый адрес ориентира: Тверская область, Максатихинский район, Зареченское сельское поселение, примерно 130 м на юго-запад от д.Пасьмино. Стоимость установлена согласно отчету об оценке.
Порядок ознакомления с имуществом, выставляемым на торги	Выписка из ЕГРН, отчеты об оценке и правоустанавливающие документы доступны по ссылке: https://drive.google.com/drive/folders/1JhpOhj4WIKtptYHFjMoJSYuQtYFnQ5zk?usp=sharing . Доступ к имуществу для ознакомления - свободный.
Классификатор ЕФРСБ *	0108001 - Земельные участки
Начальная цена продажи имущества, руб.	375 252,00 НДС не облагается
Величина повышения начальной цены	37 525,20 руб. (10.00%)
Размер задатка	37 525,20 руб.
Количество заявок	0

Сведения по лоту №316

Статус торгов по лоту

Торги завершены

Наименование лота	Земельный участок с кадастровым номером 69:20:0000023:387, назначение: для сельскохозяйственного производства, площадью 147571.00 кв. м., расположенный по адресу: Местоположение установлено относительно ориентира, расположенного за пределами участка. Почтовый адрес ориентира: Тверская область, Максатихинский район, Зареченское сельское поселение, примерно 650 м на юг от д. Хмелевка. Стоимость установлена согласно отчету об оценке.
Сведения об имуществе должника, выставляемом на торги, его составе, характеристиках, описание	Земельный участок с кадастровым номером 69:20:0000023:387, назначение: для сельскохозяйственного производства, площадью 147571.00 кв. м., расположенный по адресу: Местоположение установлено относительно ориентира, расположенного за пределами участка. Почтовый адрес ориентира: Тверская область,

	Максатихинский район, Зареченское сельское поселение, примерно 650 м на юг от д. Хмелевка. Стоимость установлена согласно отчету об оценке.
Порядок ознакомления с имуществом, выставляемым на торги	Выписка из ЕГРН, отчеты об оценке и правоустанавливающие документы доступны по ссылке: https://drive.google.com/drive/folders/1JhpOhj4WIKtptYHFjMoJSYuQtYFnQ5zk?usp=sharing . Доступ к имуществу для ознакомления - свободный.
Классификатор ЕФРСБ *	0108001 - Земельные участки
Начальная цена продажи имущества, руб.	495 839,00 НДС не облагается
Величина повышения начальной цены	49 583,90 руб. (10.00%)
Размер задатка	49 583,90 руб.
Количество заявок	0

Сведения по лоту №317

Статус торгов по лоту

Торги завершены

Наименование лота

Земельный участок с кадастровым номером 69:20:0000023:393, назначение: для сельскохозяйственного производства, площадью 16518.00 кв. м., расположенный по адресу: местоположение установлено относительно ориентира, расположенного за пределами участка. Почтовый адрес ориентира: Тверская область, Максатихинский район, Зареченское сельское поселение, примерно 180 м на северо-восток от д. Святовское. Стоимость установлена согласно отчету об оценке.

Сведения об имуществе должника, выставляемом на торги, его составе, характеристиках, описание

Земельный участок с кадастровым номером 69:20:0000023:393, назначение: для сельскохозяйственного производства, площадью 16518.00 кв. м., расположенный по адресу: местоположение установлено относительно ориентира, расположенного за пределами участка. Почтовый адрес ориентира: Тверская область, Максатихинский район, Зареченское сельское поселение, примерно 180 м на северо-восток от д. Святовское. Стоимость установлена согласно отчету об оценке.

Порядок ознакомления с имуществом, выставляемым на торги

Выписка из ЕГРН, отчеты об оценке и правоустанавливающие документы доступны по ссылке: <https://drive.google.com/drive/folders/1JhpOhj4WIKtptYHFjMoJSYuQtYFnQ5zk?usp=sharing>. Доступ к имуществу для ознакомления - свободный.

Классификатор ЕФРСБ *

0108001 - Земельные участки

Начальная цена продажи имущества, руб.

54 840,00 НДС не облагается

Величина повышения начальной цены	5 484,00 руб. (10.00%)
Размер задатка	5 484,00 руб.
Количество заявок	0

Сведения по лоту №318

Статус торгов по лоту	Торги завершены
Наименование лота	Земельный участок с кадастровым номером 69:20:0000023:400, назначение: для сельскохозяйственного производства, площадью 171631.00 кв. м., расположенный по адресу: местоположение установлено относительно ориентира, расположенного за пределами участка. Почтовый адрес ориентира: Тверская область, Максатихинский район, Зареченское сельское поселение, примерно 220 м на юго-запад от д.Пасьмино. Стоимость установлена согласно отчету об оценке.
Сведения об имуществе должника, выставляемом на торги, его составе, характеристиках, описание	Земельный участок с кадастровым номером 69:20:0000023:400, назначение: для сельскохозяйственного производства, площадью 171631.00 кв. м., расположенный по адресу: местоположение установлено относительно ориентира, расположенного за пределами участка. Почтовый адрес ориентира: Тверская область, Максатихинский район, Зареченское сельское поселение, примерно 220 м на юго-запад от д.Пасьмино. Стоимость установлена согласно отчету об оценке.
Порядок ознакомления с имуществом, выставляемым на торги	Выписка из ЕГРН, отчеты об оценке и правоустанавливающие документы доступны по ссылке: https://drive.google.com/drive/folders/1JhpOhj4WIKtptYHFjMoJSYuQtYFnQ5zk?usp=sharing . Доступ к имуществу для ознакомления - свободный.
Классификатор ЕФРСБ *	0108001 - Земельные участки
Начальная цена продажи имущества, руб.	576 680,00 НДС не облагается
Величина повышения начальной цены	57 668,00 руб. (10.00%)
Размер задатка	57 668,00 руб.
Количество заявок	0

Сведения по лоту №319

Статус торгов по лоту	Торги завершены
Наименование лота	Земельный участок с кадастровым номером 69:20:0000023:395, назначение: для сельскохозяйственного производства, площадью 25186.00 кв. м., расположенный по адресу: местоположение установлено относительно ориентира, расположенного за пределами участка. Почтовый адрес ориентира: Тверская область, Максатихинский район, Зареченское сельское поселение,

	примерно 580 м на северо-восток от д. Святовское. Стоимость установлена согласно отчету об оценке.
Сведения об имуществе должника, выставляемом на торги, его составе, характеристиках, описание	Земельный участок с кадастровым номером 69:20:0000023:395, назначение: для сельскохозяйственного производства, площадью 25186.00 кв. м., расположенный по адресу: местоположение установлено относительно ориентира, расположенного за пределами участка. Почтовый адрес ориентира: Тверская область, Максатихинский район, Зареченское сельское поселение, примерно 580 м на северо-восток от д. Святовское. Стоимость установлена согласно отчету об оценке.
Порядок ознакомления с имуществом, выставляемым на торги	Выписка из ЕГРН, отчеты об оценке и правоустанавливающие документы доступны по ссылке: https://drive.google.com/drive/folders/1JhpOhj4WIKtptYHFjMoJSYuQtYFnQ5zk?usp=sharing . Доступ к имуществу для ознакомления - свободный.
Классификатор ЕФРСБ *	0108001 - Земельные участки
Начальная цена продажи имущества, руб.	83 618,00 НДС не облагается
Величина повышения начальной цены	8 361,80 руб. (10.00%)
Размер задатка	8 361,80 руб.
Количество заявок	0

Сведения по лоту №320

Статус торгов по лоту

Торги завершены

Наименование лота	Земельный участок с кадастровым номером 69:20:0000023:362, назначение: для сельскохозяйственного производства, площадью 94451.00 кв. м., расположенный по адресу: местоположение установлено относительно ориентира, расположенного за пределами участка. Почтовый адрес ориентира: Тверская область, Максатихинский район, Зареченское сельское поселение, примерно 240 м на северо-запад от д.Клевищи. Стоимость установлена согласно отчету об оценке.
Сведения об имуществе должника, выставляемом на торги, его составе, характеристиках, описание	Земельный участок с кадастровым номером 69:20:0000023:362, назначение: для сельскохозяйственного производства, площадью 94451.00 кв. м., расположенный по адресу: местоположение установлено относительно ориентира, расположенного за пределами участка. Почтовый адрес ориентира: Тверская область, Максатихинский район, Зареченское сельское поселение, примерно 240 м на северо-запад от д.Клевищи. Стоимость установлена согласно отчету об оценке.

Порядок ознакомления с имуществом, выставляемым на торги	Выписка из ЕГРН, отчеты об оценке и правоустанавливающие документы доступны по ссылке: https://drive.google.com/drive/folders/1JhpOhj4WIKtptYHFjMoJSYuQtYFnQ5zk?usp=sharing . Доступ к имуществу для ознакомления - свободный.
Классификатор ЕФРСБ *	0108001 - Земельные участки
Начальная цена продажи имущества, руб.	313 577,00 НДС не облагается
Величина повышения начальной цены	31 357,70 руб. (10.00%)
Размер задатка	31 357,70 руб.
Количество заявок	0

Сведения по лоту №321

Статус торгов по лоту	Торги завершены
Наименование лота	Земельный участок с кадастровым номером 69:20:0000023:403, назначение: для сельскохозяйственного производства, площадью 52398.00 кв. м., расположенный по адресу: местоположение установлено относительно ориентира, расположенного за пределами участка. Почтовый адрес ориентира: Тверская область, Максатихинский район, Зареченское сельское поселение, примыкает на юго-востоке к д. Пасьмино. Стоимость установлена согласно отчету об оценке.
Сведения об имуществе должника, выставляемом на торги, его составе, характеристиках, описание	Земельный участок с кадастровым номером 69:20:0000023:403, назначение: для сельскохозяйственного производства, площадью 52398.00 кв. м., расположенный по адресу: местоположение установлено относительно ориентира, расположенного за пределами участка. Почтовый адрес ориентира: Тверская область, Максатихинский район, Зареченское сельское поселение, примыкает на юго-востоке к д. Пасьмино. Стоимость установлена согласно отчету об оценке.
Порядок ознакомления с имуществом, выставляемым на торги	Выписка из ЕГРН, отчеты об оценке и правоустанавливающие документы доступны по ссылке: https://drive.google.com/drive/folders/1JhpOhj4WIKtptYHFjMoJSYuQtYFnQ5zk?usp=sharing . Доступ к имуществу для ознакомления - свободный.
Классификатор ЕФРСБ *	0108001 - Земельные участки
Начальная цена продажи имущества, руб.	173 961,00 НДС не облагается
Величина повышения начальной цены	17 396,10 руб. (10.00%)
Размер задатка	17 396,10 руб.
Количество заявок	0

Сведения по лоту №322

Статус торгов по лоту	Торги завершены
Наименование лота	Земельный участок с кадастровым номером 69:20:0000023:402, назначение: для сельскохозяйственного производства, площадью 412077.00 кв. м., расположенный по адресу: местоположение установлено относительно ориентира, расположенного за пределами участка. Почтовый адрес ориентира: Тверская область, Максатихинский район, Зареченское сельское поселение, примерно 60 м на юг от д. Пасьмино. Стоимость установлена согласно отчету об оценке.
Сведения об имуществе должника, выставленном на торги, его составе, характеристиках, описание	Земельный участок с кадастровым номером 69:20:0000023:402, назначение: для сельскохозяйственного производства, площадью 412077.00 кв. м., расположенный по адресу: местоположение установлено относительно ориентира, расположенного за пределами участка. Почтовый адрес ориентира: Тверская область, Максатихинский район, Зареченское сельское поселение, примерно 60 м на юг от д. Пасьмино. Стоимость установлена согласно отчету об оценке.
Порядок ознакомления с имуществом, выставленным на торги	Выписка из ЕГРН, отчеты об оценке и правоустанавливающие документы доступны по ссылке: https://drive.google.com/drive/folders/1JhpOhj4WIKtptYHFjMoJSYuQtYFnQ5zk?usp=sharing . Доступ к имуществу для ознакомления - свободный.
Классификатор ЕФРСБ *	0108001 - Земельные участки
Начальная цена продажи имущества, руб.	1 384 579,00 НДС не облагается
Величина повышения начальной цены	138 457,90 руб. (10.00%)
Размер задатка	138 457,90 руб.
Количество заявок	0

Сведения по лоту №323

Статус торгов по лоту	Торги завершены
Наименование лота	Земельный участок с кадастровым номером 69:20:0000023:394, назначение: для сельскохозяйственного производства, площадью 41018.00 кв. м., расположенный по адресу: местоположение установлено относительно ориентира, расположенного за пределами участка. Почтовый адрес ориентира: Тверская область, Максатихинский район, Зареченское сельское поселение, примыкает на северо-востоке к д.Святовское. Стоимость установлена согласно отчету об оценке.
	Земельный участок с кадастровым номером 69:20:0000023:394, назначение: для сельскохозяйственного производства, площадью 41018.00 кв. м., расположенный

Сведения об имуществе должника, выставляемом на торги, его составе, характеристиках, описание	по адресу: местоположение установлено относительно ориентира, расположенного за пределами участка. Почтовый адрес ориентира: Тверская область, Максатихинский район, Зареченское сельское поселение, примыкает на северо-востоке к д.Святовское. Стоимость установлена согласно отчету об оценке.
Порядок ознакомления с имуществом, выставляемым на торги	Выписка из ЕГРН, отчеты об оценке и правоустанавливающие документы доступны по ссылке: https://drive.google.com/drive/folders/1JhpOhj4WIKtptYHFjMoJSYuQtYFnQ5zk?usp=sharing . Доступ к имуществу для ознакомления - свободный.
Классификатор ЕФРСБ *	0108001 - Земельные участки
Начальная цена продажи имущества, руб.	136 180,00 НДС не облагается
Величина повышения начальной цены	13 618,00 руб. (10.00%)
Размер задатка	13 618,00 руб.
Количество заявок	0

Сведения по лоту №324

Статус торгов по лоту	Торги завершены
Наименование лота	Земельный участок с кадастровым номером 69:20:0000023:399, назначение: для сельскохозяйственного производства, площадью 66018.00 кв. м., расположенный по адресу: местоположение установлено относительно ориентира, расположенного за пределами участка. Почтовый адрес ориентира: Тверская область, Максатихинский район, Зареченское сельское поселение, примыкает на севере к д. Пасьмино. Стоимость установлена согласно отчету об оценке.
Сведения об имуществе должника, выставляемом на торги, его составе, характеристиках, описание	Земельный участок с кадастровым номером 69:20:0000023:399, назначение: для сельскохозяйственного производства, площадью 66018.00 кв. м., расположенный по адресу: местоположение установлено относительно ориентира, расположенного за пределами участка. Почтовый адрес ориентира: Тверская область, Максатихинский район, Зареченское сельское поселение, примыкает на севере к д. Пасьмино. Стоимость установлена согласно отчету об оценке.
Порядок ознакомления с имуществом, выставляемым на торги	Выписка из ЕГРН, отчеты об оценке и правоустанавливающие документы доступны по ссылке: https://drive.google.com/drive/folders/1JhpOhj4WIKtptYHFjMoJSYuQtYFnQ5zk?usp=sharing . Доступ к имуществу для ознакомления - свободный.
Классификатор ЕФРСБ *	0108001 - Земельные участки
Начальная цена продажи имущества,	

руб.	219 180,00 НДС не облагается
Величина повышения начальной цены	21 918,00 руб. (10.00%)
Размер задатка	21 918,00 руб.
Количество заявок	0

Сведения по лоту №325

Статус торгов по лоту	Торги завершены
Наименование лота	Земельный участок с кадастровым номером 69:20:0000023:392, назначение: для сельскохозяйственного производства, площадью 84634.00 кв. м., расположенный по адресу: местоположение установлено относительно ориентира, расположенного за пределами участка. Почтовый адрес ориентира: Тверская область, Максатихинский район, Зареченское сельское поселение, примерно 50 м на север от д. Святовское. Стоимость установлена согласно отчету об оценке.
Сведения об имуществе должника, выставленном на торги, его составе, характеристиках, описание	Земельный участок с кадастровым номером 69:20:0000023:392, назначение: для сельскохозяйственного производства, площадью 84634.00 кв. м., расположенный по адресу: местоположение установлено относительно ориентира, расположенного за пределами участка. Почтовый адрес ориентира: Тверская область, Максатихинский район, Зареченское сельское поселение, примерно 50 м на север от д. Святовское. Стоимость установлена согласно отчету об оценке.
Порядок ознакомления с имуществом, выставленным на торги	Выписка из ЕГРН, отчеты об оценке и правоустанавливающие документы доступны по ссылке: https://drive.google.com/drive/folders/1JhpOhj4WIKtptYHFjMoJSYuQtYFnQ5zk?usp=sharing . Доступ к имуществу для ознакомления - свободный.
Классификатор ЕФРСБ *	0108001 - Земельные участки
Начальная цена продажи имущества, руб.	280 985,00 НДС не облагается
Величина повышения начальной цены	28 098,50 руб. (10.00%)
Размер задатка	28 098,50 руб.
Количество заявок	0

Сведения по лоту №326

Статус торгов по лоту	Торги завершены
Наименование лота	Земельный участок с кадастровым номером 69:20:0000023:377, назначение: для сельскохозяйственного производства, площадью 47891.00 кв. м., расположенный по адресу: местоположение установлено относительно ориентира, расположенного за пределами участка. Почтовый адрес ориентира: Тверская область,

	Максатихинский район, Зареченское сельское поселение, примерно 240 м на северо-восток от д. Никольское. Стоимость установлена согласно отчету об оценке.
Сведения об имуществе должника, выставляемом на торги, его составе, характеристиках, описание	Земельный участок с кадастровым номером 69:20:0000023:377, назначение: для сельскохозяйственного производства, площадью 47891.00 кв. м., расположенный по адресу: местоположение установлено относительно ориентира, расположенного за пределами участка. Почтовый адрес ориентира: Тверская область, Максатихинский район, Зареченское сельское поселение, примерно 240 м на северо-восток от д. Никольское. Стоимость установлена согласно отчету об оценке.
Порядок ознакомления с имуществом, выставляемым на торги	Выписка из ЕГРН, отчеты об оценке и правоустанавливающие документы доступны по ссылке: https://drive.google.com/drive/folders/1JhpOhj4WIKtptYHFjMoJSYuQtYFnQ5zk?usp=sharing . Доступ к имуществу для ознакомления - свободный.
Классификатор ЕФРСБ *	0108001 - Земельные участки
Начальная цена продажи имущества, руб.	158 998,00 НДС не облагается
Величина повышения начальной цены	15 899,80 руб. (10.00%)
Размер задатка	15 899,80 руб.
Количество заявок	0

Сведения по лоту №327

Статус торгов по лоту

Торги завершены

Наименование лота	Земельный участок с кадастровым номером 69:20:0000023:376, назначение: для сельскохозяйственного производства, площадью 163105.00 кв. м., расположенный по адресу: местоположение установлено относительно ориентира, расположенного за пределами участка. Почтовый адрес ориентира: Тверская область, Максатихинский район, Зареченское сельское поселение, примерно 110 м на запад от д.Никольское. Стоимость установлена согласно отчету об оценке.
Сведения об имуществе должника, выставляемом на торги, его составе, характеристиках, описание	Земельный участок с кадастровым номером 69:20:0000023:376, назначение: для сельскохозяйственного производства, площадью 163105.00 кв. м., расположенный по адресу: местоположение установлено относительно ориентира, расположенного за пределами участка. Почтовый адрес ориентира: Тверская область,

	Максатихинский район, Зареченское сельское поселение, примерно 110 м на запад от д.Никольское. Стоимость установлена согласно отчету об оценке.
Порядок ознакомления с имуществом, выставляемым на торги	Выписка из ЕГРН, отчеты об оценке и правоустанавливающие документы доступны по ссылке: https://drive.google.com/drive/folders/1JhpOhj4WIKtptYHFjMoJSYuQtYFnQ5zk?usp=sharing . Доступ к имуществу для ознакомления - свободный.
Классификатор ЕФРСБ *	0108001 - Земельные участки
Начальная цена продажи имущества, руб.	548 033,00 НДС не облагается
Величина повышения начальной цены	54 803,30 руб. (10.00%)
Размер задатка	54 803,30 руб.
Количество заявок	0

Сведения по лоту №328

Статус торгов по лоту

Торги завершены

Наименование лота	Земельный участок с кадастровым номером 69:20:0000023:366, назначение: для сельскохозяйственного производства, площадью 194417.00 кв. м., расположенный по адресу: местоположение установлено относительно ориентира, расположенного за пределами участка. Почтовый адрес ориентира: Тверская область, Максатихинский район, Зареченское сельское поселение, примыкает на северо-востоке к д.Клевищи. Стоимость установлена согласно отчету об оценке.
Сведения об имуществе должника, выставляемом на торги, его составе, характеристиках, описание	Земельный участок с кадастровым номером 69:20:0000023:366, назначение: для сельскохозяйственного производства, площадью 194417.00 кв. м., расположенный по адресу: местоположение установлено относительно ориентира, расположенного за пределами участка. Почтовый адрес ориентира: Тверская область, Максатихинский район, Зареченское сельское поселение, примыкает на северо-востоке к д.Клевищи. Стоимость установлена согласно отчету об оценке.
Порядок ознакомления с имуществом, выставляемым на торги	Выписка из ЕГРН, отчеты об оценке и правоустанавливающие документы доступны по ссылке: https://drive.google.com/drive/folders/1JhpOhj4WIKtptYHFjMoJSYuQtYFnQ5zk?usp=sharing . Доступ к имуществу для ознакомления - свободный.
Классификатор ЕФРСБ *	0108001 - Земельные участки
Начальная цена продажи имущества, руб.	653 241,00 НДС не облагается
Величина повышения начальной цены	65 324,10 руб. (10.00%)
Размер задатка	65 324,10 руб.

Сведения по лоту №329

Статус торгов по лоту

Торги завершены

Наименование лота

Земельный участок с кадастровым номером 69:20:0000023:404, назначение: для сельскохозяйственного производства, площадью 260045.00 кв. м., расположенный по адресу: Тверская область, Максатихинский район, Зареченское сельское поселение, примыкает на востоке к д. Пасьмино. Стоимость установлена согласно отчету об оценке.

Сведения об имуществе должника, выставяемом на торги, его составе, характеристиках, описание

Земельный участок с кадастровым номером 69:20:0000023:404, назначение: для сельскохозяйственного производства, площадью 260045.00 кв. м., расположенный по адресу: Тверская область, Максатихинский район, Зареченское сельское поселение, примыкает на востоке к д. Пасьмино. Стоимость установлена согласно отчету об оценке.

Порядок ознакомления с имуществом, выставяемым на торги

Выписка из ЕГРН, отчеты об оценке и правоустанавливающие документы доступны по ссылке: <https://drive.google.com/drive/folders/1JhpOhj4WIKtptYHFjMoJSYuQtYFnQ5zk?usp=sharing>. Доступ к имуществу для ознакомления - свободный.

Классификатор ЕФРСБ *

0108001 - Земельные участки

Начальная цена продажи имущества, руб.

873 751,00 НДС не облагается

Величина повышения начальной цены

87 375,10 руб. (10.00%)

Размер задатка

87 375,10 руб.

Количество заявок

0

Сведения по лоту №330

Статус торгов по лоту

Торги завершены

Наименование лота

Земельный участок с кадастровым номером 69:20:0000023:397, назначение: для сельскохозяйственного производства, площадью 159142.00 кв. м., расположенный по адресу: местоположение установлено относительно ориентира, расположенного за пределами участка. Почтовый адрес ориентира: Тверская область, Максатихинский район, Зареченское сельское поселение, примыкает на западе к д. Пасьмино. Стоимость установлена согласно отчету об оценке.

Сведения об имуществе должника,

Земельный участок с кадастровым номером 69:20:0000023:397, назначение: для сельскохозяйственного производства, площадью 159142.00 кв. м., расположенный по адресу: местоположение установлено

выставляемом на торги, его составе, характеристиках, описание	относительно ориентира, расположенного за пределами участка. Почтовый адрес ориентира: Тверская область, Максатихинский район, Зареченское сельское поселение, примыкает на западе к д. Пасьмино. Стоимость установлена согласно отчету об оценке.
Порядок ознакомления с имуществом, выставленным на торги	Выписка из ЕГРН, отчеты об оценке и правоустанавливающие документы доступны по ссылке: https://drive.google.com/drive/folders/1JhpOhj4WIKtptYHFjMoJSYuQtYFnQ5zk?usp=sharing . Доступ к имуществу для ознакомления - свободный.
Классификатор ЕФРСБ *	0108001 - Земельные участки
Начальная цена продажи имущества, руб.	534 717,00 НДС не облагается
Величина повышения начальной цены	53 471,70 руб. (10.00%)
Размер задатка	53 471,70 руб.
Количество заявок	0

Сведения по лоту №331

Статус торгов по лоту

Торги завершены

Наименование лота	Земельный участок с кадастровым номером 69:20:0000023:348, назначение: для сельскохозяйственного производства, площадью 64579.00 кв. м., расположенный по адресу: местоположение установлено относительно ориентира, расположенного за пределами участка. Почтовый адрес ориентира: Тверская область, Максатихинский район, Зареченское сельское поселение, примерно 210 м на север от д. Сидорково. Стоимость установлена согласно отчету об оценке.
Сведения об имуществе должника, выставленном на торги, его составе, характеристиках, описание	Земельный участок с кадастровым номером 69:20:0000023:348, назначение: для сельскохозяйственного производства, площадью 64579.00 кв. м., расположенный по адресу: местоположение установлено относительно ориентира, расположенного за пределами участка. Почтовый адрес ориентира: Тверская область, Максатихинский район, Зареченское сельское поселение, примерно 210 м на север от д. Сидорково. Стоимость установлена согласно отчету об оценке.
Порядок ознакомления с имуществом, выставленным на торги	Выписка из ЕГРН, отчеты об оценке и правоустанавливающие документы доступны по ссылке: https://drive.google.com/drive/folders/1JhpOhj4WIKtptYHFjMoJSYuQtYFnQ5zk?usp=sharing . Доступ к имуществу для ознакомления - свободный.
Классификатор ЕФРСБ *	0108001 - Земельные участки
Начальная цена продажи имущества, руб.	214 402,00 НДС не облагается

Величина повышения начальной цены	21 440,20 руб. (10.00%)
Размер задатка	21 440,20 руб.
Количество заявок	0

Сведения по лоту №332

Статус торгов по лоту	Торги завершены
Наименование лота	Земельный участок с кадастровым номером 69:20:0000023:405, назначение: для сельскохозяйственного производства, площадью 86672.00 кв. м., расположенный по адресу: местоположение установлено относительно ориентира, расположенного за пределами участка. Почтовый адрес ориентира: Тверская область, Максатихинский район, Зареченское сельское поселение, примерно 210 м на северо-запад от д. Сидорково. Стоимость установлена согласно отчету об оценке.
Сведения об имуществе должника, выставляемом на торги, его составе, характеристиках, описание	Земельный участок с кадастровым номером 69:20:0000023:405, назначение: для сельскохозяйственного производства, площадью 86672.00 кв. м., расположенный по адресу: местоположение установлено относительно ориентира, расположенного за пределами участка. Почтовый адрес ориентира: Тверская область, Максатихинский район, Зареченское сельское поселение, примерно 210 м на северо-запад от д. Сидорково. Стоимость установлена согласно отчету об оценке.
Порядок ознакомления с имуществом, выставляемым на торги	Выписка из ЕГРН, отчеты об оценке и правоустанавливающие документы доступны по ссылке: https://drive.google.com/drive/folders/1JhpOhj4WIKtptYHFjMoJSYuQtYFnQ5zk?usp=sharing . Доступ к имуществу для ознакомления - свободный.
Классификатор ЕФРСБ *	0108001 - Земельные участки
Начальная цена продажи имущества, руб.	287 751,00 НДС не облагается
Величина повышения начальной цены	28 775,10 руб. (10.00%)
Размер задатка	28 775,10 руб.
Количество заявок	0

Сведения по лоту №333

Статус торгов по лоту	Торги завершены
Наименование лота	Земельный участок с кадастровым номером 69:20:0000023:355, назначение: для сельскохозяйственного производства, площадью 123458.00 кв. м., расположенный по адресу: местоположение установлено относительно ориентира, расположенного за пределами

	участка. Почтовый адрес ориентира: Тверская область, Максатихинский район, Зареченское сельское поселение, примерно 130 м на север от д. Старое. Стоимость установлена согласно отчету об оценке.
Сведения об имуществе должника, выставляемом на торги, его составе, характеристиках, описание	Земельный участок с кадастровым номером 69:20:0000023:355, назначение: для сельскохозяйственного производства, площадью 123458.00 кв. м., расположенный по адресу: местоположение установлено относительно ориентира, расположенного за пределами участка. Почтовый адрес ориентира: Тверская область, Максатихинский район, Зареченское сельское поселение, примерно 130 м на север от д. Старое. Стоимость установлена согласно отчету об оценке.
Порядок ознакомления с имуществом, выставляемым на торги	Выписка из ЕГРН, отчеты об оценке и правоустанавливающие документы доступны по ссылке: https://drive.google.com/drive/folders/1JhpOhj4WIKtptYHFjMoJSYuQtYFnQ5zk?usp=sharing . Доступ к имуществу для ознакомления - свободный.
Классификатор ЕФРСБ *	0108001 - Земельные участки
Начальная цена продажи имущества, руб.	414 819,00 НДС не облагается
Величина повышения начальной цены	41 481,90 руб. (10.00%)
Размер задатка	41 481,90 руб.
Количество заявок	0

Сведения по лоту №334

Статус торгов по лоту

Торги завершены

Наименование лота	Земельный участок с кадастровым номером 69:20:0000023:391, назначение: для сельскохозяйственного производства, площадью 20007.00 кв. м., расположенный по адресу: местоположение установлено относительно ориентира, расположенного за пределами участка. Почтовый адрес ориентира: Тверская область, Максатихинский район, Зареченское сельское поселение, примыкает на юго-востоке к д.Святовское. Стоимость установлена согласно отчету об оценке.
Сведения об имуществе должника, выставляемом на торги, его составе, характеристиках, описание	Земельный участок с кадастровым номером 69:20:0000023:391, назначение: для сельскохозяйственного производства, площадью 20007.00 кв. м., расположенный по адресу: местоположение установлено относительно ориентира, расположенного за пределами участка. Почтовый адрес ориентира: Тверская область, Максатихинский район, Зареченское сельское поселение, примыкает на юго-востоке к д.Святовское. Стоимость установлена согласно отчету об оценке.

Порядок ознакомления с имуществом, выставляемым на торги	Выписка из ЕГРН, отчеты об оценке и правоустанавливающие документы доступны по ссылке: https://drive.google.com/drive/folders/1JhpOhj4WIKtptYHFjMoJSYuQtYFnQ5zk?usp=sharing . Доступ к имуществу для ознакомления - свободный.
Классификатор ЕФРСБ *	0108001 - Земельные участки
Начальная цена продажи имущества, руб.	66 423,00 НДС не облагается
Величина повышения начальной цены	6 642,30 руб. (10.00%)
Размер задатка	6 642,30 руб.
Количество заявок	0

Сведения по лоту №335

Статус торгов по лоту	Торги завершены
Наименование лота	Земельный участок с кадастровым номером 69:20:0000023:368, назначение: для сельскохозяйственного производства, площадью 82178.00 кв. м., расположенный по адресу: местоположение установлено относительно ориентира, расположенного за пределами участка. Почтовый адрес ориентира: Тверская область, Максатихинский район, Зареченское сельское поселение, примерно 400 м на восток от д. Клевищи. Стоимость установлена согласно отчету об оценке.
Сведения об имуществе должника, выставляемом на торги, его составе, характеристиках, описание	Земельный участок с кадастровым номером 69:20:0000023:368, назначение: для сельскохозяйственного производства, площадью 82178.00 кв. м., расположенный по адресу: местоположение установлено относительно ориентира, расположенного за пределами участка. Почтовый адрес ориентира: Тверская область, Максатихинский район, Зареченское сельское поселение, примерно 400 м на восток от д. Клевищи. Стоимость установлена согласно отчету об оценке.
Порядок ознакомления с имуществом, выставляемым на торги	Выписка из ЕГРН, отчеты об оценке и правоустанавливающие документы доступны по ссылке: https://drive.google.com/drive/folders/1JhpOhj4WIKtptYHFjMoJSYuQtYFnQ5zk?usp=sharing . Доступ к имуществу для ознакомления - свободный.
Классификатор ЕФРСБ *	0108001 - Земельные участки
Начальная цена продажи имущества, руб.	272 831,00 НДС не облагается
Величина повышения начальной цены	27 283,10 руб. (10.00%)
Размер задатка	27 283,10 руб.
Количество заявок	0

Сведения по лоту №336

Статус торгов по лоту

Торги завершены

Наименование лота	Земельный участок с кадастровым номером 69:20:0000023:371, назначение: для сельскохозяйственного производства, площадью 22191.00 кв. м., расположенный по адресу: местоположение установлено относительно ориентира, расположенного за пределами участка. Почтовый адрес ориентира: Тверская область, Максатихинский район, Зареченское сельское поселение, примерно 50 м на запад от д. Клевищи. Стоимость установлена согласно отчету об оценке.
Сведения об имуществе должника, выставленном на торги, его составе, характеристиках, описание	Земельный участок с кадастровым номером 69:20:0000023:371, назначение: для сельскохозяйственного производства, площадью 22191.00 кв. м., расположенный по адресу: местоположение установлено относительно ориентира, расположенного за пределами участка. Почтовый адрес ориентира: Тверская область, Максатихинский район, Зареченское сельское поселение, примерно 50 м на запад от д. Клевищи. Стоимость установлена согласно отчету об оценке.
Порядок ознакомления с имуществом, выставленным на торги	Выписка из ЕГРН, отчеты об оценке и правоустанавливающие документы доступны по ссылке: https://drive.google.com/drive/folders/1JhpOhj4WIKtptYHFjMoJSYuQtYFnQ5zk?usp=sharing . Доступ к имуществу для ознакомления - свободный.
Классификатор ЕФРСБ *	0108001 - Земельные участки
Начальная цена продажи имущества, руб.	73 674,00 НДС не облагается
Величина повышения начальной цены	7 367,40 руб. (10.00%)
Размер задатка	7 367,40 руб.
Количество заявок	0

Сведения по лоту №337

Статус торгов по лоту

Торги завершены

Наименование лота	Земельный участок с кадастровым номером 69:20:0000023:359, назначение: для сельскохозяйственного производства, площадью 104594.00 кв. м., расположенный по адресу: местоположение установлено относительно ориентира, расположенного за пределами участка. Почтовый адрес ориентира: Тверская область, Максатихинский район, Зареченское сельское поселение, примерно 770 м на северо-восток от д.Старое. Стоимость установлена согласно отчету об оценке.
	Земельный участок с кадастровым номером 69:20:0000023:359, назначение: для сельскохозяйственного производства, площадью 104594.00 кв. м.,

Сведения об имуществе должника, выставляемом на торги, его составе, характеристиках, описание	расположенный по адресу: местоположение установлено относительно ориентира, расположенного за пределами участка. Почтовый адрес ориентира: Тверская область, Максатихинский район, Зареченское сельское поселение, примерно 770 м на северо-восток от д.Старое. Стоимость установлена согласно отчету об оценке.
Порядок ознакомления с имуществом, выставляемым на торги	Выписка из ЕГРН, отчеты об оценке и правоустанавливающие документы доступны по ссылке: https://drive.google.com/drive/folders/1JhpOhj4WIKtptYHFjMoJSYuQtYFnQ5zk?usp=sharing . Доступ к имуществу для ознакомления - свободный.
Классификатор ЕФРСБ *	0108001 - Земельные участки
Начальная цена продажи имущества, руб.	351 436,00 НДС не облагается
Величина повышения начальной цены	35 143,60 руб. (10.00%)
Размер задатка	35 143,60 руб.
Количество заявок	0

Сведения по лоту №338

Статус торгов по лоту	Торги завершены
Наименование лота	Земельный участок с кадастровым номером 69:20:0000023:382, назначение: для сельскохозяйственного производства, площадью 51569.00 кв. м., расположенный по адресу: местоположение установлено относительно ориентира, расположенного за пределами участка. Почтовый адрес ориентира: Тверская область, Максатихинский район, Зареченское сельское поселение, примерно 150 м на юг от д. Никольское. Стоимость установлена согласно отчету об оценке.
Сведения об имуществе должника, выставляемом на торги, его составе, характеристиках, описание	Земельный участок с кадастровым номером 69:20:0000023:382, назначение: для сельскохозяйственного производства, площадью 51569.00 кв. м., расположенный по адресу: местоположение установлено относительно ориентира, расположенного за пределами участка. Почтовый адрес ориентира: Тверская область, Максатихинский район, Зареченское сельское поселение, примерно 150 м на юг от д. Никольское. Стоимость установлена согласно отчету об оценке.
Порядок ознакомления с имуществом, выставляемым на торги	Выписка из ЕГРН, отчеты об оценке и правоустанавливающие документы доступны по ссылке: https://drive.google.com/drive/folders/1JhpOhj4WIKtptYHFjMoJSYuQtYFnQ5zk?usp=sharing . Доступ к имуществу для ознакомления - свободный.
Классификатор ЕФРСБ *	0108001 - Земельные участки
Начальная цена продажи имущества,	

руб.	171 209,00 НДС не облагается
Величина повышения начальной цены	17 120,90 руб. (10.00%)
Размер задатка	17 120,90 руб.
Количество заявок	0

Сведения по лоту №339

Статус торгов по лоту	Торги завершены
Наименование лота	Земельный участок с кадастровым номером 69:20:0000023:375, назначение: для сельскохозяйственного производства, площадью 28454.00 кв. м., расположенный по адресу: местоположение установлено относительно ориентира, расположенного за пределами участка. Почтовый адрес ориентира: Тверская область, Максатихинский район, Зареченское сельское поселение, примерно 520 м на запад от д.Никольское. Стоимость установлена согласно отчету об оценке.
Сведения об имуществе должника, выставленном на торги, его составе, характеристиках, описание	Земельный участок с кадастровым номером 69:20:0000023:375, назначение: для сельскохозяйственного производства, площадью 28454.00 кв. м., расположенный по адресу: местоположение установлено относительно ориентира, расположенного за пределами участка. Почтовый адрес ориентира: Тверская область, Максатихинский район, Зареченское сельское поселение, примерно 520 м на запад от д.Никольское. Стоимость установлена согласно отчету об оценке.
Порядок ознакомления с имуществом, выставленным на торги	Выписка из ЕГРН, отчеты об оценке и правоустанавливающие документы доступны по ссылке: https://drive.google.com/drive/folders/1JhpOhj4WIKtptYHFjMoJSYuQtYFnQ5zk?usp=sharing . Доступ к имуществу для ознакомления - свободный.
Классификатор ЕФРСБ *	0108001 - Земельные участки
Начальная цена продажи имущества, руб.	94 467,00 НДС не облагается
Величина повышения начальной цены	9 446,70 руб. (10.00%)
Размер задатка	9 446,70 руб.
Количество заявок	0

Сведения по лоту №340

Статус торгов по лоту	Торги завершены
Наименование лота	Земельный участок с кадастровым номером 69:20:0000023:356, назначение: для сельскохозяйственного производства, площадью 200021.00 кв. м., расположенный по адресу: местоположение установлено относительно ориентира, расположенного за пределами участка. Почтовый адрес ориентира: Тверская область,

	Максатихинский район, Зареченское сельское поселение, примерно 340 м на северо-восток от д.Старое. Стоимость установлена согласно отчету об оценке.
Сведения об имуществе должника, выставляемом на торги, его составе, характеристиках, описание	Земельный участок с кадастровым номером 69:20:0000023:356, назначение: для сельскохозяйственного производства, площадью 200021.00 кв. м., расположенный по адресу: местоположение установлено относительно ориентира, расположенного за пределами участка. Почтовый адрес ориентира: Тверская область, Максатихинский район, Зареченское сельское поселение, примерно 340 м на северо-восток от д.Старое. Стоимость установлена согласно отчету об оценке.
Порядок ознакомления с имуществом, выставляемым на торги	Выписка из ЕГРН, отчеты об оценке и правоустанавливающие документы доступны по ссылке: https://drive.google.com/drive/folders/1JhpOhj4WIKtptYHFjMoJSYuQtYFnQ5zk?usp=sharing . Доступ к имуществу для ознакомления - свободный.
Классификатор ЕФРСБ *	0108001 - Земельные участки
Начальная цена продажи имущества, руб.	672 071,00 НДС не облагается
Величина повышения начальной цены	67 207,10 руб. (10.00%)
Размер задатка	67 207,10 руб.
Количество заявок	0

Сведения по лоту №341

Статус торгов по лоту

Торги завершены

Наименование лота	Земельный участок с кадастровым номером 69:20:0000023:363, назначение: для сельскохозяйственного производства, площадью 91580.00 кв. м., расположенный по адресу: Тверская область, Максатихинский район, Зареченское сельское поселение, примыкает на севере к д. Клевищи. Стоимость установлена согласно отчету об оценке.
Сведения об имуществе должника, выставляемом на торги, его составе, характеристиках, описание	Земельный участок с кадастровым номером 69:20:0000023:363, назначение: для сельскохозяйственного производства, площадью 91580.00 кв. м., расположенный по адресу: Тверская область, Максатихинский район, Зареченское сельское поселение, примыкает на севере к д. Клевищи. Стоимость установлена согласно отчету об оценке.
Порядок ознакомления с имуществом, выставляемым на торги	Выписка из ЕГРН, отчеты об оценке и правоустанавливающие документы доступны по ссылке: https://drive.google.com/drive/folders/1JhpOhj4WIKtptYHFjMoJSYuQtYFnQ5zk?usp=sharing . Доступ к имуществу для ознакомления - свободный.

Классификатор ЕФРСБ *	0108001 - Земельные участки
Начальная цена продажи имущества, руб.	304 046,00 НДС не облагается
Величина повышения начальной цены	30 404,60 руб. (10.00%)
Размер задатка	30 404,60 руб.
Количество заявок	0

Сведения по лоту №342

Статус торгов по лоту	Торги завершены
Наименование лота	Земельный участок с кадастровым номером 69:20:0000023:343, назначение: для сельскохозяйственного производства, площадью 230081.00 кв. м., расположенный по адресу: местоположение установлено относительно ориентира, расположенного за пределами участка. Почтовый адрес ориентира: Тверская область, Максатихинский район, Зареченское сельское поселение, примыкает на северо-западе к д.Сидорково. Стоимость установлена согласно отчету об оценке.
Сведения об имуществе должника, выставляемом на торги, его составе, характеристиках, описание	Земельный участок с кадастровым номером 69:20:0000023:343, назначение: для сельскохозяйственного производства, площадью 230081.00 кв. м., расположенный по адресу: местоположение установлено относительно ориентира, расположенного за пределами участка. Почтовый адрес ориентира: Тверская область, Максатихинский район, Зареченское сельское поселение, примыкает на северо-западе к д.Сидорково. Стоимость установлена согласно отчету об оценке.
Порядок ознакомления с имуществом, выставляемым на торги	Выписка из ЕГРН, отчеты об оценке и правоустанавливающие документы доступны по ссылке: https://drive.google.com/drive/folders/1JhpOhj4WIKtptYHFjMoJSYuQtYFnQ5zk?usp=sharing . Доступ к имуществу для ознакомления - свободный.
Классификатор ЕФРСБ *	0108001 - Земельные участки
Начальная цена продажи имущества, руб.	773 072,00 НДС не облагается
Величина повышения начальной цены	77 307,20 руб. (10.00%)
Размер задатка	77 307,20 руб.
Количество заявок	0

Сведения по лоту №343

Статус торгов по лоту	Торги завершены
	Земельный участок с кадастровым номером 69:20:0000023:353, назначение: для сельскохозяйственного производства, площадью 38451.00 кв. м., расположенный

Наименование лота	по адресу: местоположение установлено относительно ориентира, расположенного за пределами участка. Почтовый адрес ориентира: Тверская область, Максатихинский район, Зареченское сельское поселение, примерно 810 м на запад от д. Старое. Стоимость установлена согласно отчету об оценке.
Сведения об имуществе должника, выставляемом на торги, его составе, характеристиках, описание	Земельный участок с кадастровым номером 69:20:0000023:353, назначение: для сельскохозяйственного производства, площадью 38451.00 кв. м., расположенный по адресу: местоположение установлено относительно ориентира, расположенного за пределами участка. Почтовый адрес ориентира: Тверская область, Максатихинский район, Зареченское сельское поселение, примерно 810 м на запад от д. Старое. Стоимость установлена согласно отчету об оценке.
Порядок ознакомления с имуществом, выставляемым на торги	Выписка из ЕГРН, отчеты об оценке и правоустанавливающие документы доступны по ссылке: https://drive.google.com/drive/folders/1JhpOhj4WIKtptYHFjMoJSYuQtYFnQ5zk?usp=sharing . Доступ к имуществу для ознакомления - свободный.
Классификатор ЕФРСБ *	0108001 - Земельные участки
Начальная цена продажи имущества, руб.	127 657,00 НДС не облагается
Величина повышения начальной цены	12 765,70 руб. (10.00%)
Размер задатка	12 765,70 руб.
Количество заявок	0

Сведения по лоту №344

Статус торгов по лоту

Торги завершены

Наименование лота	Земельный участок с кадастровым номером 69:20:0000023:384, назначение: для сельскохозяйственного производства, площадью 189076.00 кв. м., расположенный по адресу: местоположение установлено относительно ориентира, расположенного за пределами участка. Почтовый адрес ориентира: Тверская область, Максатихинский район, Зареченское сельское поселение, примерно 310 м на юго-запад от д.Хмелевка. Стоимость установлена согласно отчету об оценке.
Сведения об имуществе должника, выставляемом на торги, его составе, характеристиках, описание	Земельный участок с кадастровым номером 69:20:0000023:384, назначение: для сельскохозяйственного производства, площадью 189076.00 кв. м., расположенный по адресу: местоположение установлено относительно ориентира, расположенного за пределами участка. Почтовый адрес ориентира: Тверская область, Максатихинский район, Зареченское сельское поселение,

	примерно 310 м на юго-запад от д.Хмелевка. Стоимость установлена согласно отчету об оценке.
Порядок ознакомления с имуществом, выставляемым на торги	Выписка из ЕГРН, отчеты об оценке и правоустанавливающие документы доступны по ссылке: https://drive.google.com/drive/folders/1JhpOhj4WIKtptYHFjMoJSYuQtYFnQ5zk?usp=sharing . Доступ к имуществу для ознакомления - свободный.
Классификатор ЕФРСБ *	0108001 - Земельные участки
Начальная цена продажи имущества, руб.	635 295,00 НДС не облагается
Величина повышения начальной цены	63 529,50 руб. (10.00%)
Размер задатка	63 529,50 руб.
Количество заявок	0

Сведения по лоту №345

Статус торгов по лоту

Торги завершены

Наименование лота	Земельный участок с кадастровым номером 69:20:0000023:346, назначение: для сельскохозяйственного производства, площадью 77172.00 кв. м., расположенный по адресу: местоположение установлено относительно ориентира, расположенного за пределами участка. Почтовый адрес ориентира: Тверская область, Максатихинский район, Зареченское сельское поселение, примерно 450 м на север от д. Сидорково. Стоимость установлена согласно отчету об оценке.
Сведения об имуществе должника, выставяемом на торги, его составе, характеристиках, описание	Земельный участок с кадастровым номером 69:20:0000023:346, назначение: для сельскохозяйственного производства, площадью 77172.00 кв. м., расположенный по адресу: местоположение установлено относительно ориентира, расположенного за пределами участка. Почтовый адрес ориентира: Тверская область, Максатихинский район, Зареченское сельское поселение, примерно 450 м на север от д. Сидорково. Стоимость установлена согласно отчету об оценке.
Порядок ознакомления с имуществом, выставляемым на торги	Выписка из ЕГРН, отчеты об оценке и правоустанавливающие документы доступны по ссылке: https://drive.google.com/drive/folders/1JhpOhj4WIKtptYHFjMoJSYuQtYFnQ5zk?usp=sharing . Доступ к имуществу для ознакомления - свободный.
Классификатор ЕФРСБ *	0108001 - Земельные участки
Начальная цена продажи имущества, руб.	256 211,00 НДС не облагается
Величина повышения начальной цены	25 621,10 руб. (10.00%)
Размер задатка	25 621,10 руб.
Количество заявок	0

Сведения по лоту №346

Статус торгов по лоту	Торги завершены
Наименование лота	Земельный участок с кадастровым номером 69:20:0000023:351, назначение: для сельскохозяйственного производства, площадью 15731.00 кв. м., расположенный по адресу: местоположение установлено относительно ориентира, расположенного за пределами участка. Почтовый адрес ориентира: Тверская область, Максатихинский район, Зареченское сельское поселение, примерно 80 м на юго-запад от д.Сидорково. Стоимость установлена согласно отчету об оценке.
Сведения об имуществе должника, выставляемом на торги, его составе, характеристиках, описание	Земельный участок с кадастровым номером 69:20:0000023:351, назначение: для сельскохозяйственного производства, площадью 15731.00 кв. м., расположенный по адресу: местоположение установлено относительно ориентира, расположенного за пределами участка. Почтовый адрес ориентира: Тверская область, Максатихинский район, Зареченское сельское поселение, примерно 80 м на юго-запад от д.Сидорково. Стоимость установлена согласно отчету об оценке.
Порядок ознакомления с имуществом, выставляемым на торги	Выписка из ЕГРН, отчеты об оценке и правоустанавливающие документы доступны по ссылке: https://drive.google.com/drive/folders/1JhpOhj4WIKtptYHFjMoJSYuQtYFnQ5zk?usp=sharing . Доступ к имуществу для ознакомления - свободный.
Классификатор ЕФРСБ *	0108001 - Земельные участки
Начальная цена продажи имущества, руб.	52 227,00 НДС не облагается
Величина повышения начальной цены	5 222,70 руб. (10.00%)
Размер задатка	5 222,70 руб.
Количество заявок	0

Сведения по лоту №347

Статус торгов по лоту	Торги завершены
Наименование лота	Земельный участок с кадастровым номером 69:20:0000023:381, назначение: для сельскохозяйственного производства, площадью 22608.00 кв. м., расположенный по адресу: местоположение установлено относительно ориентира, расположенного за пределами участка. Почтовый адрес ориентира: Тверская область, Максатихинский район, Зареченское сельское поселение, примерно 390 м на юг от д. Никольское. Стоимость установлена согласно отчету об оценке.
	Земельный участок с кадастровым номером 69:20:

Сведения об имуществе должника, выставляемом на торги, его составе, характеристиках, описание	0000023:381, назначение: для сельскохозяйственного производства, площадью 22608.00 кв. м., расположенный по адресу: местоположение установлено относительно ориентира, расположенного за пределами участка. Почтовый адрес ориентира: Тверская область, Максатихинский район, Зареченское сельское поселение, примерно 390 м на юг от д. Никольское. Стоимость установлена согласно отчету об оценке.
Порядок ознакомления с имуществом, выставляемым на торги	Выписка из ЕГРН, отчеты об оценке и правоустанавливающие документы доступны по ссылке: https://drive.google.com/drive/folders/1JhpOhj4WIKtptYHFjMoJSYuQtYFnQ5zk?usp=sharing . Доступ к имуществу для ознакомления - свободный.
Классификатор ЕФРСБ *	0108001 - Земельные участки
Начальная цена продажи имущества, руб.	75 059,00 НДС не облагается
Величина повышения начальной цены	7 505,90 руб. (10.00%)
Размер задатка	7 505,90 руб.
Количество заявок	0

Сведения по лоту №348

Статус торгов по лоту

Торги завершены

Наименование лота	Земельный участок с кадастровым номером 69:20:0000023:347, назначение: для сельскохозяйственного производства, площадью 38336.00 кв. м., расположенный по адресу: местоположение установлено относительно ориентира, расположенного за пределами участка. Почтовый адрес ориентира: Тверская область, Максатихинский район, Зареченское сельское поселение, примерно 540 м на север от д. Сидорково. Стоимость установлена согласно отчету об оценке.
Сведения об имуществе должника, выставляемом на торги, его составе, характеристиках, описание	Земельный участок с кадастровым номером 69:20:0000023:347, назначение: для сельскохозяйственного производства, площадью 38336.00 кв. м., расположенный по адресу: местоположение установлено относительно ориентира, расположенного за пределами участка. Почтовый адрес ориентира: Тверская область, Максатихинский район, Зареченское сельское поселение, примерно 540 м на север от д. Сидорково. Стоимость установлена согласно отчету об оценке.
Порядок ознакомления с имуществом, выставляемым на торги	Выписка из ЕГРН, отчеты об оценке и правоустанавливающие документы доступны по ссылке: https://drive.google.com/drive/folders/1JhpOhj4WIKtptYHFjMoJSYuQtYFnQ5zk?usp=sharing . Доступ к имуществу для ознакомления - свободный.

Классификатор ЕФРСБ *	0108001 - Земельные участки
Начальная цена продажи имущества, руб.	127 276,00 НДС не облагается
Величина повышения начальной цены	12 727,60 руб. (10.00%)
Размер задатка	12 727,60 руб.
Количество заявок	0

Сведения по лоту №349

Статус торгов по лоту	Торги завершены
Наименование лота	Земельный участок с кадастровым номером 69:20:0000023:379, назначение: для сельскохозяйственного производства, площадью 89767.00 кв. м., расположенный по адресу: местоположение установлено относительно ориентира, расположенного за пределами участка. Почтовый адрес ориентира: Тверская область, Максатихинский район, Зареченское сельское поселение, примерно 280 м на запад от д.Никольское. Стоимость установлена согласно отчету об оценке.
Сведения об имуществе должника, выставляемом на торги, его составе, характеристиках, описание	Земельный участок с кадастровым номером 69:20:0000023:379, назначение: для сельскохозяйственного производства, площадью 89767.00 кв. м., расположенный по адресу: местоположение установлено относительно ориентира, расположенного за пределами участка. Почтовый адрес ориентира: Тверская область, Максатихинский район, Зареченское сельское поселение, примерно 280 м на запад от д.Никольское. Стоимость установлена согласно отчету об оценке.
Порядок ознакомления с имуществом, выставляемым на торги	Выписка из ЕГРН, отчеты об оценке и правоустанавливающие документы доступны по ссылке: https://drive.google.com/drive/folders/1JhpOhj4WIKtptYHFjMoJSYuQtYFnQ5zk?usp=sharing . Доступ к имуществу для ознакомления - свободный.
Классификатор ЕФРСБ *	0108001 - Земельные участки
Начальная цена продажи имущества, руб.	298 026,00 НДС не облагается
Величина повышения начальной цены	29 802,60 руб. (10.00%)
Размер задатка	29 802,60 руб.
Количество заявок	0

Сведения по лоту №350

Статус торгов по лоту	Торги завершены
Наименование лота	Земельный участок с кадастровым номером 69:20:0000023:361, назначение: для сельскохозяйственного производства, площадью 167409.00 кв. м.,

Наименование лота	расположенный по адресу: Тверская область, Максатихинский район, Зареченское сельское поселение, примерно 350 м на север от д. Клевищи. Стоимость установлена согласно отчету об оценке.
Сведения об имуществе должника, выставляемом на торги, его составе, характеристиках, описание	Земельный участок с кадастровым номером 69:20:0000023:361, назначение: для сельскохозяйственного производства, площадью 167409.00 кв. м., расположенный по адресу: Тверская область, Максатихинский район, Зареченское сельское поселение, примерно 350 м на север от д. Клевищи. Стоимость установлена согласно отчету об оценке.
Порядок ознакомления с имуществом, выставляемым на торги	Выписка из ЕГРН, отчеты об оценке и правоустанавливающие документы доступны по ссылке: https://drive.google.com/drive/folders/1JhpOhj4WIKtptYHFjMoJSYuQtYFnQ5zk?usp=sharing . Доступ к имуществу для ознакомления - свободный.
Классификатор ЕФРСБ *	0108001 - Земельные участки
Начальная цена продажи имущества, руб.	562 494,00 НДС не облагается
Величина повышения начальной цены	56 249,40 руб. (10.00%)
Размер задатка	56 249,40 руб.
Количество заявок	0

Сведения по лоту №351

Статус торгов по лоту

Торги завершены

Наименование лота	Земельный участок с кадастровым номером 69:20:0000023:383, назначение: для сельскохозяйственного производства, площадью 211263.00 кв. м., расположенный по адресу: местоположение установлено относительно ориентира, расположенного за пределами участка. Почтовый адрес ориентира: Тверская область, Максатихинский район, Зареченское сельское поселение, примерно 190 м на восток от д.Никольское. Стоимость установлена согласно отчету об оценке.
Сведения об имуществе должника, выставляемом на торги, его составе, характеристиках, описание	Земельный участок с кадастровым номером 69:20:0000023:383, назначение: для сельскохозяйственного производства, площадью 211263.00 кв. м., расположенный по адресу: местоположение установлено относительно ориентира, расположенного за пределами участка. Почтовый адрес ориентира: Тверская область, Максатихинский район, Зареченское сельское поселение, примерно 190 м на восток от д.Никольское. Стоимость установлена согласно отчету об оценке.
	Выписка из ЕГРН, отчеты об оценке и правоустанавливающие документы доступны по ссылке:

Порядок ознакомления с имуществом, выставляемым на торги	https://drive.google.com/drive/folders/1JhpOhj4WIKtptYHFjMoJSYuQtYFnQ5zk?usp=sharing Доступ к имуществу для ознакомления - свободный.
Классификатор ЕФРСБ *	0108001 - Земельные участки
Начальная цена продажи имущества, руб.	709 844,00 НДС не облагается
Величина повышения начальной цены	70 984,40 руб. (10.00%)
Размер задатка	70 984,40 руб.
Количество заявок	0

Сведения по лоту №352

Статус торгов по лоту	Торги завершены
Наименование лота	Земельный участок с кадастровым номером 69:20:0000023:385, назначение: для сельскохозяйственного производства, площадью 174306.00 кв. м., расположенный по адресу: местоположение установлено относительно ориентира, расположенного за пределами участка. Почтовый адрес ориентира: Тверская область, Максатихинский район, Зареченское сельское поселение, примерно 50 м на юг от д. Хмелевка. Стоимость установлена согласно отчету об оценке.
Сведения об имуществе должника, выставляемом на торги, его составе, характеристиках, описание	Земельный участок с кадастровым номером 69:20:0000023:385, назначение: для сельскохозяйственного производства, площадью 174306.00 кв. м., расположенный по адресу: местоположение установлено относительно ориентира, расположенного за пределами участка. Почтовый адрес ориентира: Тверская область, Максатихинский район, Зареченское сельское поселение, примерно 50 м на юг от д. Хмелевка. Стоимость установлена согласно отчету об оценке.
Порядок ознакомления с имуществом, выставляемым на торги	Выписка из ЕГРН, отчеты об оценке и правоустанавливающие документы доступны по ссылке: https://drive.google.com/drive/folders/1JhpOhj4WIKtptYHFjMoJSYuQtYFnQ5zk?usp=sharing Доступ к имуществу для ознакомления - свободный.
Классификатор ЕФРСБ *	0108001 - Земельные участки
Начальная цена продажи имущества, руб.	585 668,00 НДС не облагается
Величина повышения начальной цены	58 566,80 руб. (10.00%)
Размер задатка	58 566,80 руб.
Количество заявок	0

Сведения по лоту №353

Статус торгов по лоту	Торги завершены
-----------------------	------------------------

Наименование лота	Земельный участок с кадастровым номером 69:20:0000023:365, назначение: для сельскохозяйственного производства, площадью 159340.00 кв. м., расположенный по адресу: местоположение установлено относительно ориентира, расположенного за пределами участка. Почтовый адрес ориентира: Тверская область, Максатихинский район, Зареченское сельское поселение, примерно 430 м на северо-восток от д. Клевищи. Стоимость установлена согласно отчету об оценке.
Сведения об имуществе должника, выставяемом на торги, его составе, характеристиках, описание	Земельный участок с кадастровым номером 69:20:0000023:365, назначение: для сельскохозяйственного производства, площадью 159340.00 кв. м., расположенный по адресу: местоположение установлено относительно ориентира, расположенного за пределами участка. Почтовый адрес ориентира: Тверская область, Максатихинский район, Зареченское сельское поселение, примерно 430 м на северо-восток от д. Клевищи. Стоимость установлена согласно отчету об оценке.
Порядок ознакомления с имуществом, выставяемым на торги	Выписка из ЕГРН, отчеты об оценке и правоустанавливающие документы доступны по ссылке: https://drive.google.com/drive/folders/1JhpOhj4WIKtptYHFjMoJSYuQtYFnQ5zk?usp=sharing . Доступ к имуществу для ознакомления - свободный.
Классификатор ЕФРСБ *	0108001 - Земельные участки
Начальная цена продажи имущества, руб.	535 382,00 НДС не облагается
Величина повышения начальной цены	53 538,20 руб. (10.00%)
Размер задатка	53 538,20 руб.
Количество заявок	0

Сведения по лоту №354

Статус торгов по лоту

Торги завершены

Наименование лота	Земельный участок с кадастровым номером 69:20:0000023:357, назначение: для сельскохозяйственного производства, площадью 24339.00 кв. м., расположенный по адресу: местоположение установлено относительно ориентира, расположенного за пределами участка. Почтовый адрес ориентира: Тверская область, Максатихинский район, Зареченское сельское поселение, примерно 160 м на северо-восток от д.Старое. Стоимость установлена согласно отчету об оценке.
	Земельный участок с кадастровым номером 69:20:0000023:357, назначение: для сельскохозяйственного

Сведения об имуществе должника, выставляемом на торги, его составе, характеристиках, описание	производства, площадью 24339.00 кв. м., расположенный по адресу: местоположение установлено относительно ориентира, расположенного за пределами участка. Почтовый адрес ориентира: Тверская область, Максатихинский район, Зареченское сельское поселение, примерно 160 м на северо-восток от д.Старое. Стоимость установлена согласно отчету об оценке.
Порядок ознакомления с имуществом, выставляемым на торги	Выписка из ЕГРН, отчеты об оценке и правоустанавливающие документы доступны по ссылке: https://drive.google.com/drive/folders/1JhpOhj4WIKtptYHFjMoJSYuQtYFnQ5zk?usp=sharing . Доступ к имуществу для ознакомления - свободный.
Классификатор ЕФРСБ *	0108001 - Земельные участки
Начальная цена продажи имущества, руб.	80 805,00 НДС не облагается
Величина повышения начальной цены	8 080,50 руб. (10.00%)
Размер задатка	8 080,50 руб.
Количество заявок	0

Сведения по лоту №355

Статус торгов по лоту

Торги завершены

Наименование лота	Земельный участок с кадастровым номером 69:20:0000023:349, назначение: для сельскохозяйственного производства, площадью 26567.00 кв. м., расположенный по адресу: местоположение установлено относительно ориентира, расположенного за пределами участка. Почтовый адрес ориентира: Тверская область, Максатихинский район, Зареченское сельское поселение, примерно 340 м на север от д. Сидорково. Стоимость установлена согласно отчету об оценке.
Сведения об имуществе должника, выставляемом на торги, его составе, характеристиках, описание	Земельный участок с кадастровым номером 69:20:0000023:349, назначение: для сельскохозяйственного производства, площадью 26567.00 кв. м., расположенный по адресу: местоположение установлено относительно ориентира, расположенного за пределами участка. Почтовый адрес ориентира: Тверская область, Максатихинский район, Зареченское сельское поселение, примерно 340 м на север от д. Сидорково. Стоимость установлена согласно отчету об оценке.
Порядок ознакомления с имуществом, выставляемым на торги	Выписка из ЕГРН, отчеты об оценке и правоустанавливающие документы доступны по ссылке: https://drive.google.com/drive/folders/1JhpOhj4WIKtptYHFjMoJSYuQtYFnQ5zk?usp=sharing . Доступ к имуществу для ознакомления - свободный.
Классификатор ЕФРСБ *	0108001 - Земельные участки

Начальная цена продажи имущества, руб.	88 202,00 НДС не облагается
Величина повышения начальной цены	8 820,20 руб. (10.00%)
Размер задатка	8 820,20 руб.
Количество заявок	0

Сведения по лоту №356

Статус торгов по лоту

Торги завершены

Наименование лота	Земельный участок с кадастровым номером 69:20:0000023:369, назначение: для сельскохозяйственного производства, площадью 52565.00 кв. м., расположенный по адресу: местоположение установлено относительно ориентира, расположенного в границах участка. Почтовый адрес ориентира: Тверская область, Максатихинский район, Зареченское сельское поселение, примерно 350 м на запад от д. Клевищи. Стоимость установлена согласно отчету об оценке.
Сведения об имуществе должника, выставляемом на торги, его составе, характеристиках, описание	Земельный участок с кадастровым номером 69:20:0000023:369, назначение: для сельскохозяйственного производства, площадью 52565.00 кв. м., расположенный по адресу: местоположение установлено относительно ориентира, расположенного в границах участка. Почтовый адрес ориентира: Тверская область, Максатихинский район, Зареченское сельское поселение, примерно 350 м на запад от д. Клевищи. Стоимость установлена согласно отчету об оценке.
Порядок ознакомления с имуществом, выставляемым на торги	Выписка из ЕГРН, отчеты об оценке и правоустанавливающие документы доступны по ссылке: https://drive.google.com/drive/folders/1JhpOhj4WIKtptYHFjMoJSYuQtYFnQ5zk?usp=sharing . Доступ к имуществу для ознакомления - свободный.
Классификатор ЕФРСБ *	0108001 - Земельные участки
Начальная цена продажи имущества, руб.	174 516,00 НДС не облагается
Величина повышения начальной цены	17 451,60 руб. (10.00%)
Размер задатка	17 451,60 руб.
Количество заявок	0

Сведения по лоту №357

Статус торгов по лоту

Торги завершены

Наименование лота	Земельный участок с кадастровым номером 69:20:0000023:367, назначение: для сельскохозяйственного производства, площадью 115785.00 кв. м., расположенный по адресу: местоположение установлено относительно ориентира, расположенного за пределами
-------------------	---

	участка. Почтовый адрес ориентира: Тверская область, Максатихинский район, Зареченское сельское поселение, примерно 470 м на восток от д. Клевищи. Стоимость установлена согласно отчету об оценке.
Сведения об имуществе должника, выставляемом на торги, его составе, характеристиках, описание	Земельный участок с кадастровым номером 69:20:0000023:367, назначение: для сельскохозяйственного производства, площадью 115785.00 кв. м., расположенный по адресу: местоположение установлено относительно ориентира, расположенного за пределами участка. Почтовый адрес ориентира: Тверская область, Максатихинский район, Зареченское сельское поселение, примерно 470 м на восток от д. Клевищи. Стоимость установлена согласно отчету об оценке.
Порядок ознакомления с имуществом, выставляемым на торги	Выписка из ЕГРН, отчеты об оценке и правоустанавливающие документы доступны по ссылке: https://drive.google.com/drive/folders/1JhpOhj4WIKtptYHFjMoJSYuQtYFnQ5zk?usp=sharing . Доступ к имуществу для ознакомления - свободный.
Классификатор ЕФРСБ *	0108001 - Земельные участки
Начальная цена продажи имущества, руб.	389 038,00 НДС не облагается
Величина повышения начальной цены	38 903,80 руб. (10.00%)
Размер задатка	38 903,80 руб.
Количество заявок	0

Сведения по лоту №358

Статус торгов по лоту

Торги завершены

Наименование лота	Земельный участок с кадастровым номером 69:20:0000023:386, назначение: для сельскохозяйственного производства, площадью 62961.00 кв. м., расположенный по адресу: местоположение установлено относительно ориентира, расположенного за пределами участка. Почтовый адрес ориентира: Тверская область, Максатихинский район, Зареченское сельское поселение, примерно 40 м на юг от д. Хмелевка. Стоимость установлена согласно отчету об оценке.
Сведения об имуществе должника, выставляемом на торги, его составе, характеристиках, описание	Земельный участок с кадастровым номером 69:20:0000023:386, назначение: для сельскохозяйственного производства, площадью 62961.00 кв. м., расположенный по адресу: местоположение установлено относительно ориентира, расположенного за пределами участка. Почтовый адрес ориентира: Тверская область, Максатихинский район, Зареченское сельское поселение, примерно 40 м на юг от д. Хмелевка. Стоимость установлена согласно отчету об оценке.

Порядок ознакомления с имуществом, выставляемым на торги	Выписка из ЕГРН, отчеты об оценке и правоустанавливающие документы доступны по ссылке: https://drive.google.com/drive/folders/1JhpOhj4WIKtptYHFjMoJSYuQtYFnQ5zk?usp=sharing . Доступ к имуществу для ознакомления - свободный.
Классификатор ЕФРСБ *	0108001 - Земельные участки
Начальная цена продажи имущества, руб.	209 031,00 НДС не облагается
Величина повышения начальной цены	20 903,10 руб. (10.00%)
Размер задатка	20 903,10 руб.
Количество заявок	0

Сведения по лоту №359

Статус торгов по лоту	Торги завершены
Наименование лота	Земельный участок с кадастровым номером 69:20:0000023:389, назначение: для сельскохозяйственного производства, площадью 54703.00 кв. м., расположенный по адресу: местоположение установлено относительно ориентира, расположенного за пределами участка. Почтовый адрес ориентира: Тверская область, Максатихинский район, Зареченское сельское поселение, примерно 90 м на запад от д. Святовское. Стоимость установлена согласно отчету об оценке.
Сведения об имуществе должника, выставляемом на торги, его составе, характеристиках, описание	Земельный участок с кадастровым номером 69:20:0000023:389, назначение: для сельскохозяйственного производства, площадью 54703.00 кв. м., расположенный по адресу: местоположение установлено относительно ориентира, расположенного за пределами участка. Почтовый адрес ориентира: Тверская область, Максатихинский район, Зареченское сельское поселение, примерно 90 м на запад от д. Святовское. Стоимость установлена согласно отчету об оценке.
Порядок ознакомления с имуществом, выставляемым на торги	Выписка из ЕГРН, отчеты об оценке и правоустанавливающие документы доступны по ссылке: https://drive.google.com/drive/folders/1JhpOhj4WIKtptYHFjMoJSYuQtYFnQ5zk?usp=sharing . Доступ к имуществу для ознакомления - свободный.
Классификатор ЕФРСБ *	0108001 - Земельные участки
Начальная цена продажи имущества, руб.	181 614,00 НДС не облагается
Величина повышения начальной цены	18 161,40 руб. (10.00%)
Размер задатка	18 161,40 руб.
Количество заявок	0

Сведения по лоту №360

Статус торгов по лоту	Торги завершены
Наименование лота	Земельный участок с кадастровым номером 69:20:0000023:350, назначение: для сельскохозяйственного производства, площадью 84026.00 кв. м., расположенный по адресу: местоположение установлено относительно ориентира, расположенного за пределами участка. Почтовый адрес ориентира: Тверская область, Максатихинский район, Зареченское сельское поселение, примерно 360 м на северо-восток от д. Сидорково. Стоимость установлена согласно отчету об оценке.
Сведения об имуществе должника, выставляемом на торги, его составе, характеристиках, описание	Земельный участок с кадастровым номером 69:20:0000023:350, назначение: для сельскохозяйственного производства, площадью 84026.00 кв. м., расположенный по адресу: местоположение установлено относительно ориентира, расположенного за пределами участка. Почтовый адрес ориентира: Тверская область, Максатихинский район, Зареченское сельское поселение, примерно 360 м на северо-восток от д. Сидорково. Стоимость установлена согласно отчету об оценке.
Порядок ознакомления с имуществом, выставляемым на торги	Выписка из ЕГРН, отчеты об оценке и правоустанавливающие документы доступны по ссылке: https://drive.google.com/drive/folders/1JhpOhj4WIKtptYHFjMoJSYuQtYFnQ5zk?usp=sharing . Доступ к имуществу для ознакомления - свободный.
Классификатор ЕФРСБ *	0108001 - Земельные участки
Начальная цена продажи имущества, руб.	278 966,00 НДС не облагается
Величина повышения начальной цены	27 896,60 руб. (10.00%)
Размер задатка	27 896,60 руб.
Количество заявок	0

Сведения по лоту №361

Статус торгов по лоту	Торги завершены
Наименование лота	Земельный участок с кадастровым номером 69:20:0000023:352, назначение: для сельскохозяйственного производства, площадью 85225.00 кв. м., расположенный по адресу: местоположение установлено относительно ориентира, расположенного за пределами участка. Почтовый адрес ориентира: Тверская область, Максатихинский район, Зареченское сельское поселение, примерно 50 м на юго-запад от д.Сидорково. Стоимость установлена согласно отчету об оценке.
	Земельный участок с кадастровым номером 69:20:

Сведения об имуществе должника, выставляемом на торги, его составе, характеристиках, описание	0000023:352, назначение: для сельскохозяйственного производства, площадью 85225.00 кв. м., расположенный по адресу: местоположение установлено относительно ориентира, расположенного за пределами участка. Почтовый адрес ориентира: Тверская область, Максатихинский район, Зареченское сельское поселение, примерно 50 м на юго-запад от д.Сидорково. Стоимость установлена согласно отчету об оценке.
Порядок ознакомления с имуществом, выставляемым на торги	Выписка из ЕГРН, отчеты об оценке и правоустанавливающие документы доступны по ссылке: https://drive.google.com/drive/folders/1JhpOhj4WIKtptYHFjMoJSYuQtYFnQ5zk?usp=sharing . Доступ к имуществу для ознакомления - свободный.
Классификатор ЕФРСБ *	0108001 - Земельные участки
Начальная цена продажи имущества, руб.	282 947,00 НДС не облагается
Величина повышения начальной цены	28 294,70 руб. (10.00%)
Размер задатка	28 294,70 руб.
Количество заявок	0

Сведения по лоту №362

Статус торгов по лоту	Торги завершены
Наименование лота	Земельный участок с кадастровым номером 69:20:0000023:372, назначение: для сельскохозяйственного производства, площадью 316087.00 кв. м., расположенный по адресу: Тверская область, Максатихинский район, Зареченское сельское поселение, примерно 160 м на север от д. Клевищи Стоимость установлена согласно отчету об оценке.
Сведения об имуществе должника, выставляемом на торги, его составе, характеристиках, описание	Земельный участок с кадастровым номером 69:20:0000023:372, назначение: для сельскохозяйственного производства, площадью 316087.00 кв. м., расположенный по адресу: Тверская область, Максатихинский район, Зареченское сельское поселение, примерно 160 м на север от д. Клевищи Стоимость установлена согласно отчету об оценке.
Порядок ознакомления с имуществом, выставляемым на торги	Выписка из ЕГРН, отчеты об оценке и правоустанавливающие документы доступны по ссылке: https://drive.google.com/drive/folders/1JhpOhj4WIKtptYHFjMoJSYuQtYFnQ5zk?usp=sharing . Доступ к имуществу для ознакомления - свободный.
Классификатор ЕФРСБ *	0108001 - Земельные участки
Начальная цена продажи имущества, руб.	1 062 052,00 НДС не облагается
Величина повышения начальной цены	106 205,20 руб. (10.00%)

Размер задатка	106 205,20 руб.
Количество заявок	0

Сведения по лоту №363

Статус торгов по лоту	Торги завершены
Наименование лота	Земельный участок с кадастровым номером 69:20:0000023:370, назначение: для сельскохозяйственного производства, площадью 65693.00 кв. м., расположенный по адресу: местоположение установлено относительно ориентира, расположенного за пределами участка. Почтовый адрес ориентира: Тверская область, Максатихинский район, Зареченское сельское поселение, примерно 430 м на запад от д. Клевищи. Стоимость установлена согласно отчету об оценке.
Сведения об имуществе должника, выставляемом на торги, его составе, характеристиках, описание	Земельный участок с кадастровым номером 69:20:0000023:370, назначение: для сельскохозяйственного производства, площадью 65693.00 кв. м., расположенный по адресу: местоположение установлено относительно ориентира, расположенного за пределами участка. Почтовый адрес ориентира: Тверская область, Максатихинский район, Зареченское сельское поселение, примерно 430 м на запад от д. Клевищи. Стоимость установлена согласно отчету об оценке.
Порядок ознакомления с имуществом, выставляемым на торги	Выписка из ЕГРН, отчеты об оценке и правоустанавливающие документы доступны по ссылке: https://drive.google.com/drive/folders/1JhpOhj4WIKtptYHFjMoJSYuQtYFnQ5zk?usp=sharing . Доступ к имуществу для ознакомления - свободный.
Классификатор ЕФРСБ *	0108001 - Земельные участки
Начальная цена продажи имущества, руб.	218 101,00 НДС не облагается
Величина повышения начальной цены	21 810,10 руб. (10.00%)
Размер задатка	21 810,10 руб.
Количество заявок	0

Сведения по лоту №364

Статус торгов по лоту	Торги завершены
Наименование лота	Земельный участок с кадастровым номером 69:20:0000023:354, назначение: для сельскохозяйственного производства, площадью 58941.00 кв. м., расположенный по адресу: местоположение установлено относительно ориентира, расположенного за пределами участка. Почтовый адрес ориентира: Тверская область,

	Максатихинский район, Зареченское сельское поселение, примерно 340 м на северо-запад от д.Старое. Стоимость установлена согласно отчету об оценке.
Сведения об имуществе должника, выставляемом на торги, его составе, характеристиках, описание	Земельный участок с кадастровым номером 69:20:0000023:354, назначение: для сельскохозяйственного производства, площадью 58941.00 кв. м., расположенный по адресу: местоположение установлено относительно ориентира, расположенного за пределами участка. Почтовый адрес ориентира: Тверская область, Максатихинский район, Зареченское сельское поселение, примерно 340 м на северо-запад от д.Старое. Стоимость установлена согласно отчету об оценке.
Порядок ознакомления с имуществом, выставляемым на торги	Выписка из ЕГРН, отчеты об оценке и правоустанавливающие документы доступны по ссылке: https://drive.google.com/drive/folders/1JhpOhj4WIKtptYHFjMoJSYuQtYFnQ5zk?usp=sharing . Доступ к имуществу для ознакомления - свободный.
Классификатор ЕФРСБ *	0108001 - Земельные участки
Начальная цена продажи имущества, руб.	195 684,00 НДС не облагается
Величина повышения начальной цены	19 568,40 руб. (10.00%)
Размер задатка	19 568,40 руб.
Количество заявок	0

Сведения по лоту №365

Статус торгов по лоту

Торги завершены

Наименование лота	Земельный участок с кадастровым номером 69:20:0000023:345, назначение: для сельскохозяйственного производства, площадью 18322.00 кв. м., расположенный по адресу: местоположение установлено относительно ориентира, расположенного за пределами участка. Почтовый адрес ориентира: Тверская область, Максатихинский район, Зареченское сельское поселение, примерно 240 м на северо-запад от д. Сидорково. Стоимость установлена согласно отчету об оценке.
Сведения об имуществе должника, выставляемом на торги, его составе, характеристиках, описание	Земельный участок с кадастровым номером 69:20:0000023:345, назначение: для сельскохозяйственного производства, площадью 18322.00 кв. м., расположенный по адресу: местоположение установлено относительно ориентира, расположенного за пределами участка. Почтовый адрес ориентира: Тверская область, Максатихинский район, Зареченское сельское поселение,

	примерно 240 м на северо-запад от д. Сидорково. Стоимость установлена согласно отчету об оценке.
Порядок ознакомления с имуществом, выставляемым на торги	Выписка из ЕГРН, отчеты об оценке и правоустанавливающие документы доступны по ссылке: https://drive.google.com/drive/folders/1JhpOhj4WIKtptYHFjMoJSYuQtYFnQ5zk?usp=sharing . Доступ к имуществу для ознакомления - свободный.
Классификатор ЕФРСБ *	0108001 - Земельные участки
Начальная цена продажи имущества, руб.	60 829,00 НДС не облагается
Величина повышения начальной цены	6 082,90 руб. (10.00%)
Размер задатка	6 082,90 руб.
Количество заявок	0

Сведения по лоту №366

Статус торгов по лоту

Торги завершены

Наименование лота	Земельный участок с кадастровым номером 69:20:0000023:380, назначение: для сельскохозяйственного производства, площадью 60593.00 кв. м., расположенный по адресу: местоположение установлено относительно ориентира, расположенного за пределами участка. Почтовый адрес ориентира: Тверская область, Максатихинский район, Зареченское сельское поселение, примерно 200 м на юг от д. Никольское. Стоимость установлена согласно отчету об оценке.
Сведения об имуществе должника, выставляемом на торги, его составе, характеристиках, описание	Земельный участок с кадастровым номером 69:20:0000023:380, назначение: для сельскохозяйственного производства, площадью 60593.00 кв. м., расположенный по адресу: местоположение установлено относительно ориентира, расположенного за пределами участка. Почтовый адрес ориентира: Тверская область, Максатихинский район, Зареченское сельское поселение, примерно 200 м на юг от д. Никольское. Стоимость установлена согласно отчету об оценке.
Порядок ознакомления с имуществом, выставляемым на торги	Выписка из ЕГРН, отчеты об оценке и правоустанавливающие документы доступны по ссылке: https://drive.google.com/drive/folders/1JhpOhj4WIKtptYHFjMoJSYuQtYFnQ5zk?usp=sharing . Доступ к имуществу для ознакомления - свободный.
Классификатор ЕФРСБ *	0108001 - Земельные участки
Начальная цена продажи имущества, руб.	201 169,00 НДС не облагается
Величина повышения начальной цены	20 116,90 руб. (10.00%)
Размер задатка	20 116,90 руб.

Сведения по лоту №367

Статус торгов по лоту

Торги завершены

Наименование лота

Земельный участок с кадастровым номером 69:20:0000023:360, назначение: для сельскохозяйственного производства, площадью 188586.00 кв. м., расположенный по адресу: местоположение установлено относительно ориентира, расположенного за пределами участка. Почтовый адрес ориентира: Тверская область, Максатихинский район, Зареченское сельское поселение, примыкает на юго-западе к д. Старое. Стоимость установлена согласно отчету об оценке.

Сведения об имуществе должника, выставляемом на торги, его составе, характеристиках, описание

Земельный участок с кадастровым номером 69:20:0000023:360, назначение: для сельскохозяйственного производства, площадью 188586.00 кв. м., расположенный по адресу: местоположение установлено относительно ориентира, расположенного за пределами участка. Почтовый адрес ориентира: Тверская область, Максатихинский район, Зареченское сельское поселение, примыкает на юго-западе к д. Старое. Стоимость установлена согласно отчету об оценке.

Порядок ознакомления с имуществом, выставляемым на торги

Выписка из ЕГРН, отчеты об оценке и правоустанавливающие документы доступны по ссылке: <https://drive.google.com/drive/folders/1JhpOhj4WIKtptYHFjMoJSYuQtYFnQ5zk?usp=sharing>. Доступ к имуществу для ознакомления - свободный.

Классификатор ЕФРСБ *

0108001 - Земельные участки

Начальная цена продажи имущества, руб.

633 649,00 НДС не облагается

Величина повышения начальной цены

63 364,90 руб. (10.00%)

Размер задатка

63 364,90 руб.

Количество заявок

0

Сведения по лоту №368

Статус торгов по лоту

Торги завершены

Наименование лота

Земельный участок с кадастровым номером 69:20:0000023:388, назначение: для сельскохозяйственного производства, площадью 77643.00 кв. м., расположенный по адресу: местоположение установлено относительно ориентира, расположенного за пределами участка. Почтовый адрес ориентира: Тверская область, Максатихинский район, Зареченское сельское поселение, примерно 1110 м на юг от д. Хмелевка. Стоимость установлена согласно отчету об оценке.

Сведения об имуществе должника, выставляемом на торги, его составе, характеристиках, описание	Земельный участок с кадастровым номером 69:20:0000023:388, назначение: для сельскохозяйственного производства, площадью 77643.00 кв. м., расположенный по адресу: местоположение установлено относительно ориентира, расположенного за пределами участка. Почтовый адрес ориентира: Тверская область, Максатихинский район, Зареченское сельское поселение, примерно 1110 м на юг от д. Хмелевка. Стоимость установлена согласно отчету об оценке.
Порядок ознакомления с имуществом, выставляемым на торги	Выписка из ЕГРН, отчеты об оценке и правоустанавливающие документы доступны по ссылке: https://drive.google.com/drive/folders/1JhpOhj4WIKtptYHFjMoJSYuQtYFnQ5zk?usp=sharing . Доступ к имуществу для ознакомления - свободный.
Классификатор ЕФРСБ *	0108001 - Земельные участки
Начальная цена продажи имущества, руб.	257 775,00 НДС не облагается
Величина повышения начальной цены	25 777,50 руб. (10.00%)
Размер задатка	25 777,50 руб.
Количество заявок	0

Сведения по лоту №369

Статус торгов по лоту	Торги завершены
Наименование лота	Земельный участок с кадастровым номером 69:20:0000023:358, назначение: для сельскохозяйственного производства, площадью 3572.00 кв. м., расположенный по адресу: местоположение установлено относительно ориентира, расположенного за пределами участка. Почтовый адрес ориентира: Тверская область, Максатихинский район, Зареченское сельское поселение, примерно 190 м на северо-восток от д.Старое. Стоимость установлена согласно отчету об оценке.
Сведения об имуществе должника, выставляемом на торги, его составе, характеристиках, описание	Земельный участок с кадастровым номером 69:20:0000023:358, назначение: для сельскохозяйственного производства, площадью 3572.00 кв. м., расположенный по адресу: местоположение установлено относительно ориентира, расположенного за пределами участка. Почтовый адрес ориентира: Тверская область, Максатихинский район, Зареченское сельское поселение, примерно 190 м на северо-восток от д.Старое. Стоимость установлена согласно отчету об оценке.
Порядок ознакомления с имуществом,	Выписка из ЕГРН, отчеты об оценке и правоустанавливающие документы доступны по ссылке:

выставляемым на торги	https://drive.google.com/drive/folders/1JhpOhj4WIKtptYHFjMoJSYuQtYFnQ5zk?usp=sharing Доступ к имуществу для ознакомления - свободный.
Классификатор ЕФРСБ *	0108001 - Земельные участки
Начальная цена продажи имущества, руб.	12 502,00 НДС не облагается
Величина повышения начальной цены	1 250,20 руб. (10.00%)
Размер задатка	1 250,20 руб.
Количество заявок	0

Сведения по лоту №370

Статус торгов по лоту	Торги завершены
Наименование лота	Земельный участок с кадастровым номером 69:20:0000027:296, назначение: для сельскохозяйственного производства, площадью 186262.00 кв. м., расположенный по адресу: местоположение установлено относительно ориентира, расположенного за пределами участка. Ориентир д. Гористое. Участок находится примерно в примыкает, по направлению на северо-запад от ориентира. Почтовый адрес ориентира: Тверская область, р-н. Максатихинский, с/п.Ривицкое, д. Гористое. Стоимость установлена согласно отчету об оценке.
Сведения об имуществе должника, выставяемом на торги, его составе, характеристиках, описание	Земельный участок с кадастровым номером 69:20:0000027:296, назначение: для сельскохозяйственного производства, площадью 186262.00 кв. м., расположенный по адресу: местоположение установлено относительно ориентира, расположенного за пределами участка. Ориентир д. Гористое. Участок находится примерно в примыкает, по направлению на северо-запад от ориентира. Почтовый адрес ориентира: Тверская область, р-н. Максатихинский, с/п.Ривицкое, д. Гористое. Стоимость установлена согласно отчету об оценке.
Порядок ознакомления с имуществом, выставяемым на торги	Выписка из ЕГРН, отчеты об оценке и правоустанавливающие документы доступны по ссылке: https://drive.google.com/drive/folders/1JhpOhj4WIKtptYHFjMoJSYuQtYFnQ5zk?usp=sharing Доступ к имуществу для ознакомления - свободный.
Классификатор ЕФРСБ *	0108001 - Земельные участки
Начальная цена продажи имущества, руб.	625 840,00 НДС не облагается
Величина повышения начальной цены	62 584,00 руб. (10.00%)
Размер задатка	62 584,00 руб.
Количество заявок	0

Сведения по лоту №371

Статус торгов по лоту	Торги завершены
Наименование лота	Земельный участок с кадастровым номером 69:20:0000027:299, назначение: для сельскохозяйственного производства, площадью 5820.00 кв. м., расположенный по адресу: местоположение установлено относительно ориентира, расположенного за пределами участка. Ориентир д. Гористое. Участок находится примерно в 550 м, по направлению на восток от ориентира. Почтовый адрес ориентира: Тверская область, р-н. Максатихинский, с/п. Ривицкое, д.Гористое. Стоимость установлена согласно отчету об оценке.
Сведения об имуществе должника, выставляемом на торги, его составе, характеристиках, описание	Земельный участок с кадастровым номером 69:20:0000027:299, назначение: для сельскохозяйственного производства, площадью 5820.00 кв. м., расположенный по адресу: местоположение установлено относительно ориентира, расположенного за пределами участка. Ориентир д. Гористое. Участок находится примерно в 550 м, по направлению на восток от ориентира. Почтовый адрес ориентира: Тверская область, р-н. Максатихинский, с/п. Ривицкое, д.Гористое. Стоимость установлена согласно отчету об оценке.
Порядок ознакомления с имуществом, выставляемым на торги	Выписка из ЕГРН, отчеты об оценке и правоустанавливающие документы доступны по ссылке: https://drive.google.com/drive/folders/1JhpOhj4WIKtptYHFjMoJSYuQtYFnQ5zk?usp=sharing . Доступ к имуществу для ознакомления - свободный.
Классификатор ЕФРСБ *	0108001 - Земельные участки
Начальная цена продажи имущества, руб.	20 370,00 НДС не облагается
Величина повышения начальной цены	2 037,00 руб. (10.00%)
Размер задатка	2 037,00 руб.
Количество заявок	0

Сведения по лоту №372

Статус торгов по лоту	Торги завершены
Наименование лота	Земельный участок с кадастровым номером 69:20:0000027:298, назначение: для сельскохозяйственного производства, площадью 179001.00 кв. м., расположенный по адресу: местоположение установлено относительно ориентира, расположенного за пределами участка. Ориентир д. Гористое. Участок находится примерно в примыкает, по направлению на восток от ориентира. Почтовый адрес ориентира: Тверская область,

	р-н. Максатихинский, с/п. Ривицкое, д. Гористое. Стоимость установлена согласно отчету об оценке.
Сведения об имуществе должника, выставляемом на торги, его составе, характеристиках, описание	Земельный участок с кадастровым номером 69:20:0000027:298, назначение: для сельскохозяйственного производства, площадью 179001.00 кв. м., расположенный по адресу: местоположение установлено относительно ориентира, расположенного за пределами участка. Ориентир д. Гористое. Участок находится примерно в примыкает, по направлению на восток от ориентира. Почтовый адрес ориентира: Тверская область, р-н. Максатихинский, с/п. Ривицкое, д. Гористое. Стоимость установлена согласно отчету об оценке.
Порядок ознакомления с имуществом, выставляемым на торги	Выписка из ЕГРН, отчеты об оценке и правоустанавливающие документы доступны по ссылке: https://drive.google.com/drive/folders/1JhpOhj4WIKtptYHFjMoJSYuQtYFnQ5zk?usp=sharing . Доступ к имуществу для ознакомления - свободный.
Классификатор ЕФРСБ *	0108001 - Земельные участки
Начальная цена продажи имущества, руб.	601 443,00 НДС не облагается
Величина повышения начальной цены	60 144,30 руб. (10.00%)
Размер задатка	60 144,30 руб.
Количество заявок	0

Сведения по лоту №373

Статус торгов по лоту

Торги завершены

Наименование лота	Земельный участок с кадастровым номером 69:20:0000027:300, назначение: для сельскохозяйственного производства, площадью 43033.00 кв. м., расположенный по адресу: местоположение установлено относительно ориентира, расположенного за пределами участка. Ориентир д. Гористое. Участок находится примерно в 630 м, по направлению на восток от ориентира. Почтовый адрес ориентира: Тверская область, р-н. Максатихинский, с/п. Ривицкое, д.Гористое. Стоимость установлена согласно отчету об оценке.
Сведения об имуществе должника, выставляемом на торги, его составе, характеристиках, описание	Земельный участок с кадастровым номером 69:20:0000027:300, назначение: для сельскохозяйственного производства, площадью 43033.00 кв. м., расположенный по адресу: местоположение установлено относительно ориентира, расположенного за пределами участка. Ориентир д. Гористое. Участок находится примерно в 630 м, по направлению на восток от ориентира. Почтовый

	адрес ориентира: Тверская область, р-н. Максатихинский, с/п. Ривицкое, д.Гористое. Стоимость установлена согласно отчету об оценке.
Порядок ознакомления с имуществом, выставляемым на торги	Выписка из ЕГРН, отчеты об оценке и правоустанавливающие документы доступны по ссылке: https://drive.google.com/drive/folders/1JhpOhj4WIKtptYHFjMoJSYuQtYFnQ5zk?usp=sharing . Доступ к имуществу для ознакомления - свободный.
Классификатор ЕФРСБ *	0108001 - Земельные участки
Начальная цена продажи имущества, руб.	142 870,00 НДС не облагается
Величина повышения начальной цены	14 287,00 руб. (10.00%)
Размер задатка	14 287,00 руб.
Количество заявок	0

Сведения по лоту №374

Статус торгов по лоту

Торги завершены

Наименование лота

Земельный участок с кадастровым номером 69:20:0000027:295, назначение: для сельскохозяйственного производства, площадью 215576.00 кв. м., расположенный по адресу: местоположение установлено относительно ориентира, расположенного за пределами участка. Ориентир д. Гористое. Участок находится примерно в примыкает, по направлению на запад от ориентира. Почтовый адрес ориентира: Тверская область, р-н. Максатихинский, с/п. Ривицкое, д. Гористое. Стоимость установлена согласно отчету об оценке.

Сведения об имуществе должника, выставляемом на торги, его составе, характеристиках, описание

Земельный участок с кадастровым номером 69:20:0000027:295, назначение: для сельскохозяйственного производства, площадью 215576.00 кв. м., расположенный по адресу: местоположение установлено относительно ориентира, расположенного за пределами участка. Ориентир д. Гористое. Участок находится примерно в примыкает, по направлению на запад от ориентира. Почтовый адрес ориентира: Тверская область, р-н. Максатихинский, с/п. Ривицкое, д. Гористое. Стоимость установлена согласно отчету об оценке.

Порядок ознакомления с имуществом, выставляемым на торги

Выписка из ЕГРН, отчеты об оценке и правоустанавливающие документы доступны по ссылке: <https://drive.google.com/drive/folders/1JhpOhj4WIKtptYHFjMoJSYuQtYFnQ5zk?usp=sharing>. Доступ к имуществу для ознакомления - свободный.

Классификатор ЕФРСБ *

0108001 - Земельные участки

Начальная цена продажи имущества, 724 335,00 НДС не облагается руб.

Величина повышения начальной цены 72 433,50 руб. (10.00%)

Размер задатка 72 433,50 руб.

Количество заявок 0

Сведения по лоту №375

Статус торгов по лоту

Торги завершены

Наименование лота

Земельный участок с кадастровым номером 69:20:0000027:308, назначение: для сельскохозяйственного производства, площадью 22340.00 кв. м., расположенный по адресу: местоположение установлено относительно ориентира, расположенного за пределами участка. Ориентир д. Большая Воздвиженка. Участок находится примерно в 940 м, по направлению на северо-запад от ориентира. Почтовый адрес ориентира: Тверская область, р-н. Максатихинский, с/п. Ривицкое, д. Большая Воздвиженка. Стоимость установлена согласно отчету об оценке.

Сведения об имуществе должника, выставяемом на торги, его составе, характеристиках, описание

Земельный участок с кадастровым номером 69:20:0000027:308, назначение: для сельскохозяйственного производства, площадью 22340.00 кв. м., расположенный по адресу: местоположение установлено относительно ориентира, расположенного за пределами участка. Ориентир д. Большая Воздвиженка. Участок находится примерно в 940 м, по направлению на северо-запад от ориентира. Почтовый адрес ориентира: Тверская область, р-н. Максатихинский, с/п. Ривицкое, д. Большая Воздвиженка. Стоимость установлена согласно отчету об оценке.

Порядок ознакомления с имуществом, выставяемым на торги

Выписка из ЕГРН, отчеты об оценке и правоустанавливающие документы доступны по ссылке: <https://drive.google.com/drive/folders/1JhpOhj4WIKtptYHFjMoJSYuQtYFnQ5zk?usp=sharing>. Доступ к имуществу для ознакомления - свободный.

Классификатор ЕФРСБ *

0108001 - Земельные участки

Начальная цена продажи имущества, руб.

74 169,00 НДС не облагается

Величина повышения начальной цены 7 416,90 руб. (10.00%)

Размер задатка 7 416,90 руб.

Количество заявок 0

Сведения по лоту №376

Статус торгов по лоту

Торги завершены

Земельный участок с кадастровым номером 69:20:

Наименование лота	0000027:309, назначение: для сельскохозяйственного производства, площадью 116162.00 кв. м., расположенный по адресу: местоположение установлено относительно ориентира, расположенного за пределами участка. Ориентир д. Большая Воздвиженка. Участок находится примерно в 40 м, по направлению на северо-запад от ориентира. Почтовый адрес ориентира: Тверская область, р-н. Максатихинский, с/п. Ривицкое, д. Большая Воздвиженка. Стоимость установлена согласно отчету об оценке.
Сведения об имуществе должника, выставляемом на торги, его составе, характеристиках, описание	Земельный участок с кадастровым номером 69:20:0000027:309, назначение: для сельскохозяйственного производства, площадью 116162.00 кв. м., расположенный по адресу: местоположение установлено относительно ориентира, расположенного за пределами участка. Ориентир д. Большая Воздвиженка. Участок находится примерно в 40 м, по направлению на северо-запад от ориентира. Почтовый адрес ориентира: Тверская область, р-н. Максатихинский, с/п. Ривицкое, д. Большая Воздвиженка. Стоимость установлена согласно отчету об оценке.
Порядок ознакомления с имуществом, выставляемым на торги	Выписка из ЕГРН, отчеты об оценке и правоустанавливающие документы доступны по ссылке: https://drive.google.com/drive/folders/1JhpOhj4WIKtptYHFjMoJSYuQtYFnQ5zk?usp=sharing . Доступ к имуществу для ознакомления - свободный.
Классификатор ЕФРСБ *	0108001 - Земельные участки
Начальная цена продажи имущества, руб.	390 304,00 НДС не облагается
Величина повышения начальной цены	39 030,40 руб. (10.00%)
Размер задатка	39 030,40 руб.
Количество заявок	0

Сведения по лоту №377

Статус торгов по лоту

Торги завершены

Наименование лота

Земельный участок с кадастровым номером 69:20:0000027:330, назначение: для сельскохозяйственного производства, площадью 85746.00 кв. м., расположенный по адресу: местоположение установлено относительно ориентира, расположенного за пределами участка. Ориентир д. Коноплево. Участок находится примерно в 250 м, по направлению на северо-восток от ориентира. Почтовый адрес ориентира: Тверская область, р-н. Максатихинский, с/п. Ривицкое, д. Коноплево. Стоимость установлена согласно отчету об оценке.

Сведения об имуществе должника, выставляемом на торги, его составе, характеристиках, описание	Земельный участок с кадастровым номером 69:20:0000027:330, назначение: для сельскохозяйственного производства, площадью 85746.00 кв. м., расположенный по адресу: местоположение установлено относительно ориентира, расположенного за пределами участка. Ориентир д. Коноплево. Участок находится примерно в 250 м, по направлению на северо-восток от ориентира. Почтовый адрес ориентира: Тверская область, р-н. Максатихинский, с/п. Ривицкое, д.Коноплево. Стоимость установлена согласно отчету об оценке.
Порядок ознакомления с имуществом, выставляемым на торги	Выписка из ЕГРН, отчеты об оценке и правоустанавливающие документы доступны по ссылке: https://drive.google.com/drive/folders/1JhpOhj4WIKtptYHFjMoJSYuQtYFnQ5zk?usp=sharing . Доступ к имуществу для ознакомления - свободный.
Классификатор ЕФРСБ *	0108001 - Земельные участки
Начальная цена продажи имущества, руб.	284 677,00 НДС не облагается
Величина повышения начальной цены	28 467,70 руб. (10.00%)
Размер задатка	28 467,70 руб.
Количество заявок	0

Сведения по лоту №378

Статус торгов по лоту

Торги завершены

Наименование лота	Земельный участок с кадастровым номером 69:20:0000027:321, назначение: для сельскохозяйственного производства, площадью 103091.00 кв. м., расположенный по адресу: местоположение установлено относительно ориентира, расположенного за пределами участка. Ориентир д. Малая Воздвиженка. Участок находится примерно в примыкает, по направлению на юг от ориентира. Почтовый адрес ориентира: Тверская область, р-н. Максатихинский, с/п.Ривицкое, д. Малая Воздвиженка. Стоимость установлена согласно отчету об оценке.
Сведения об имуществе должника, выставляемом на торги, его составе, характеристиках, описание	Земельный участок с кадастровым номером 69:20:0000027:321, назначение: для сельскохозяйственного производства, площадью 103091.00 кв. м., расположенный по адресу: местоположение установлено относительно ориентира, расположенного за пределами участка. Ориентир д. Малая Воздвиженка. Участок находится примерно в примыкает, по направлению на юг от ориентира. Почтовый адрес ориентира: Тверская область, р-н. Максатихинский, с/п.Ривицкое, д. Малая Воздвиженка. Стоимость установлена согласно отчету об оценке.

Порядок ознакомления с имуществом, выставляемым на торги	Выписка из ЕГРН, отчеты об оценке и правоустанавливающие документы доступны по ссылке: https://drive.google.com/drive/folders/1JhpOhj4WIKtptYHFjMoJSYuQtYFnQ5zk?usp=sharing . Доступ к имуществу для ознакомления - свободный.
Классификатор ЕФРСБ *	0108001 - Земельные участки
Начальная цена продажи имущества, руб.	346 386,00 НДС не облагается
Величина повышения начальной цены	34 638,60 руб. (10.00%)
Размер задатка	34 638,60 руб.
Количество заявок	0

Сведения по лоту №379

Статус торгов по лоту

Торги завершены

Наименование лота	Земельный участок с кадастровым номером 69:20:0000027:328, назначение: для сельскохозяйственного производства, площадью 100000.00 кв. м., расположенный по адресу: местоположение установлено относительно ориентира, расположенного за пределами участка. Ориентир д. Коноплево. Участок находится примерно в примыкает, по направлению на юг от ориентира. Почтовый адрес ориентира: Тверская область, р-н. Максатихинский, с/п. Ривицкое, д. Коноплево. Стоимость установлена согласно отчету об оценке.
Сведения об имуществе должника, выставляемом на торги, его составе, характеристиках, описание	Земельный участок с кадастровым номером 69:20:0000027:328, назначение: для сельскохозяйственного производства, площадью 100000.00 кв. м., расположенный по адресу: местоположение установлено относительно ориентира, расположенного за пределами участка. Ориентир д. Коноплево. Участок находится примерно в примыкает, по направлению на юг от ориентира. Почтовый адрес ориентира: Тверская область, р-н. Максатихинский, с/п. Ривицкое, д. Коноплево. Стоимость установлена согласно отчету об оценке.
Порядок ознакомления с имуществом, выставляемым на торги	Выписка из ЕГРН, отчеты об оценке и правоустанавливающие документы доступны по ссылке: https://drive.google.com/drive/folders/1JhpOhj4WIKtptYHFjMoJSYuQtYFnQ5zk?usp=sharing . Доступ к имуществу для ознакомления - свободный.
Классификатор ЕФРСБ *	0108001 - Земельные участки
Начальная цена продажи имущества, руб.	332 000,00 НДС не облагается
Величина повышения начальной цены	33 200,00 руб. (10.00%)

Размер задатка	33 200,00 руб.
Количество заявок	0

Сведения по лоту №380

Статус торгов по лоту	Торги завершены
Наименование лота	Земельный участок с кадастровым номером 69:20:0000027:324, назначение: для сельскохозяйственного производства, площадью 62674.00 кв. м., расположенный по адресу: местоположение установлено относительно ориентира, расположенного за пределами участка. Ориентир д. Малая Воздвиженка. Участок находится примерно в примыкает, по направлению на восток от ориентира. Почтовый адрес ориентира: Тверская область, р-н. Максатихинский, с/п.Ривицкое, д. Малая Воздвиженка. Стоимость установлена согласно отчету об оценке.
Сведения об имуществе должника, выставляемом на торги, его составе, характеристиках, описание	Земельный участок с кадастровым номером 69:20:0000027:324, назначение: для сельскохозяйственного производства, площадью 62674.00 кв. м., расположенный по адресу: местоположение установлено относительно ориентира, расположенного за пределами участка. Ориентир д. Малая Воздвиженка. Участок находится примерно в примыкает, по направлению на восток от ориентира. Почтовый адрес ориентира: Тверская область, р-н. Максатихинский, с/п.Ривицкое, д. Малая Воздвиженка. Стоимость установлена согласно отчету об оценке.
Порядок ознакомления с имуществом, выставляемым на торги	Выписка из ЕГРН, отчеты об оценке и правоустанавливающие документы доступны по ссылке: https://drive.google.com/drive/folders/1JhpOhj4WIKtptYHFjMoJSYuQtYFnQ5zk?usp=sharing . Доступ к имуществу для ознакомления - свободный.
Классификатор ЕФРСБ *	0108001 - Земельные участки
Начальная цена продажи имущества, руб.	208 078,00 НДС не облагается
Величина повышения начальной цены	20 807,80 руб. (10.00%)
Размер задатка	20 807,80 руб.
Количество заявок	0

Сведения по лоту №381

Статус торгов по лоту	Торги завершены
	Земельный участок с кадастровым номером 69:20:0000027:325, назначение: для сельскохозяйственного производства, площадью 72090.00 кв. м., расположенный по адресу: местоположение установлено относительно

Наименование лота	ориентира, расположенного за пределами участка. Ориентир д. Коноплево. Участок находится примерно в примыкает, по направлению на север от ориентира. Почтовый адрес ориентира: Тверская область, р-н. Максатихинский, с/п. Ривицкое, д.Коноплево. Стоимость установлена согласно отчету об оценке.
Сведения об имуществе должника, выставляемом на торги, его составе, характеристиках, описание	Земельный участок с кадастровым номером 69:20:0000027:325, назначение: для сельскохозяйственного производства, площадью 72090.00 кв. м., расположенный по адресу: местоположение установлено относительно ориентира, расположенного за пределами участка. Ориентир д. Коноплево. Участок находится примерно в примыкает, по направлению на север от ориентира. Почтовый адрес ориентира: Тверская область, р-н. Максатихинский, с/п. Ривицкое, д.Коноплево. Стоимость установлена согласно отчету об оценке.
Порядок ознакомления с имуществом, выставляемым на торги	Выписка из ЕГРН, отчеты об оценке и правоустанавливающие документы доступны по ссылке: https://drive.google.com/drive/folders/1JhpOhj4WIKtptYHFjMoJSYuQtYFnQ5zk?usp=sharing . Доступ к имуществу для ознакомления - свободный.
Классификатор ЕФРСБ *	0108001 - Земельные участки
Начальная цена продажи имущества, руб.	239 339,00 НДС не облагается
Величина повышения начальной цены	23 933,90 руб. (10.00%)
Размер задатка	23 933,90 руб.
Количество заявок	0

Сведения по лоту №382

Статус торгов по лоту	Торги завершены
Наименование лота	Земельный участок с кадастровым номером 69:20:0000027:322, назначение: для сельскохозяйственного производства, площадью 186681.00 кв. м., расположенный по адресу: местоположение установлено относительно ориентира, расположенного за пределами участка. Ориентир д. Малая Воздвиженка. Участок находится примерно в 330 м, по направлению на юг от ориентира. Почтовый адрес ориентира: Тверская область, р-н. Максатихинский, с/п. Ривицкое, д.Малая Воздвиженка. Стоимость установлена согласно отчету об оценке.
	Земельный участок с кадастровым номером 69:20:0000027:322, назначение: для сельскохозяйственного производства, площадью 186681.00 кв. м., расположенный по адресу: местоположение установлено

Сведения об имуществе должника, выставляемом на торги, его составе, характеристиках, описание	относительно ориентира, расположенного за пределами участка. Ориентир д. Малая Воздвиженка. Участок находится примерно в 330 м, по направлению на юг от ориентира. Почтовый адрес ориентира: Тверская область, р-н. Максатихинский, с/п. Ривицкое, д.Малая Воздвиженка. Стоимость установлена согласно отчету об оценке.
Порядок ознакомления с имуществом, выставляемым на торги	Выписка из ЕГРН, отчеты об оценке и правоустанавливающие документы доступны по ссылке: https://drive.google.com/drive/folders/1JhpOhj4WIKtptYHFjMoJSYuQtYFnQ5zk?usp=sharing . Доступ к имуществу для ознакомления - свободный.
Классификатор ЕФРСБ *	0108001 - Земельные участки
Начальная цена продажи имущества, руб.	627 248,00 НДС не облагается
Величина повышения начальной цены	62 724,80 руб. (10.00%)
Размер задатка	62 724,80 руб.
Количество заявок	0

Сведения по лоту №383

Статус торгов по лоту

Торги завершены

Наименование лота

Земельный участок с кадастровым номером 69:20:0000027:326, назначение: для сельскохозяйственного производства, площадью 29623.00 кв. м., расположенный по адресу: местоположение установлено относительно ориентира, расположенного за пределами участка. Ориентир д. Коноплево. Участок находится примерно в 10 м, по направлению на запад от ориентира. Почтовый адрес ориентира: Тверская область, р-н. Максатихинский, с/п. Ривицкое, д.Коноплево. Стоимость установлена согласно отчету об оценке.

Сведения об имуществе должника, выставляемом на торги, его составе, характеристиках, описание

Земельный участок с кадастровым номером 69:20:0000027:326, назначение: для сельскохозяйственного производства, площадью 29623.00 кв. м., расположенный по адресу: местоположение установлено относительно ориентира, расположенного за пределами участка. Ориентир д. Коноплево. Участок находится примерно в 10 м, по направлению на запад от ориентира. Почтовый адрес ориентира: Тверская область, р-н. Максатихинский, с/п. Ривицкое, д.Коноплево. Стоимость установлена согласно отчету об оценке.

Порядок ознакомления с имуществом,

Выписка из ЕГРН, отчеты об оценке и правоустанавливающие документы доступны по ссылке:

выставляемым на торги	https://drive.google.com/drive/folders/1JhpOhj4WIKtptYHFjMoJSYuQtYFnQ5zk?usp=sharing . Доступ к имуществу для ознакомления - свободный.
Классификатор ЕФРСБ *	0108001 - Земельные участки
Начальная цена продажи имущества, руб.	98 348,00 НДС не облагается
Величина повышения начальной цены	9 834,80 руб. (10.00%)
Размер задатка	9 834,80 руб.
Количество заявок	0

Сведения по лоту №384

Статус торгов по лоту	Торги завершены
Наименование лота	Земельный участок с кадастровым номером 69:20:0000027:327, назначение: для сельскохозяйственного производства, площадью 179052.00 кв. м., расположенный по адресу: местоположение установлено относительно ориентира, расположенного за пределами участка. Ориентир д. Коноплево. Участок находится примерно в 20 м, по направлению на юго-запад от ориентира. Почтовый адрес ориентира: Тверская область, р-н. Максатихинский, с/п. Ривицкое, д. Коноплево. Стоимость установлена согласно отчету об оценке.
Сведения об имуществе должника, выставяемом на торги, его составе, характеристиках, описание	Земельный участок с кадастровым номером 69:20:0000027:327, назначение: для сельскохозяйственного производства, площадью 179052.00 кв. м., расположенный по адресу: местоположение установлено относительно ориентира, расположенного за пределами участка. Ориентир д. Коноплево. Участок находится примерно в 20 м, по направлению на юго-запад от ориентира. Почтовый адрес ориентира: Тверская область, р-н. Максатихинский, с/п. Ривицкое, д. Коноплево. Стоимость установлена согласно отчету об оценке.
Порядок ознакомления с имуществом, выставяемым на торги	Выписка из ЕГРН, отчеты об оценке и правоустанавливающие документы доступны по ссылке: https://drive.google.com/drive/folders/1JhpOhj4WIKtptYHFjMoJSYuQtYFnQ5zk?usp=sharing . Доступ к имуществу для ознакомления - свободный.
Классификатор ЕФРСБ *	0108001 - Земельные участки
Начальная цена продажи имущества, руб.	601 615,00 НДС не облагается
Величина повышения начальной цены	60 161,50 руб. (10.00%)
Размер задатка	60 161,50 руб.
Количество заявок	0

Сведения по лоту №385

Статус торгов по лоту	Торги завершены
Наименование лота	Земельный участок с кадастровым номером 69:20:0000027:329, назначение: для сельскохозяйственного производства, площадью 106008.00 кв. м., расположенный по адресу: местоположение установлено относительно ориентира, расположенного за пределами участка. Ориентир д. Коноплево. Участок находится примерно в 10 м, по направлению на восток от ориентира. Почтовый адрес ориентира: Тверская область, р-н. Максатихинский, с/п. Ривицкое, д.Коноплево. Стоимость установлена согласно отчету об оценке.
Сведения об имуществе должника, выставяемом на торги, его составе, характеристиках, описание	Земельный участок с кадастровым номером 69:20:0000027:329, назначение: для сельскохозяйственного производства, площадью 106008.00 кв. м., расположенный по адресу: местоположение установлено относительно ориентира, расположенного за пределами участка. Ориентир д. Коноплево. Участок находится примерно в 10 м, по направлению на восток от ориентира. Почтовый адрес ориентира: Тверская область, р-н. Максатихинский, с/п. Ривицкое, д.Коноплево. Стоимость установлена согласно отчету об оценке.
Порядок ознакомления с имуществом, выставяемым на торги	Выписка из ЕГРН, отчеты об оценке и правоустанавливающие документы доступны по ссылке: https://drive.google.com/drive/folders/1JhpOhj4WIKtptYHFjMoJSYuQtYFnQ5zk?usp=sharing . Доступ к имуществу для ознакомления - свободный.
Классификатор ЕФРСБ *	0108001 - Земельные участки
Начальная цена продажи имущества, руб.	356 187,00 НДС не облагается
Величина повышения начальной цены	35 618,70 руб. (10.00%)
Размер задатка	35 618,70 руб.
Количество заявок	0

Сведения по лоту №386

Статус торгов по лоту	Торги завершены
Наименование лота	Земельный участок с кадастровым номером 69:20:0000027:312, назначение: для сельскохозяйственного производства, площадью 141252.00 кв. м., расположенный по адресу: местоположение установлено относительно ориентира, расположенного за пределами участка. Ориентир д. Большая Воздвиженка. Участок находится примерно в 150 м, по направлению на северо-запад от ориентира. Почтовый адрес ориентира: Тверская

	область, р-н. Максатихинский,с/п. Ривицкое, д. Большая Воздвиженка. Стоимость установлена согласно отчету об оценке.
Сведения об имуществе должника, выставляемом на торги, его составе, характеристиках, описание	Земельный участок с кадастровым номером 69:20:0000027:312, назначение: для сельскохозяйственного производства, площадью 141252.00 кв. м., расположенный по адресу: местоположение установлено относительно ориентира, расположенного за пределами участка. Ориентир д. Большая Воздвиженка. Участок находится примерно в 150 м, по направлению на северо-запад от ориентира. Почтовый адрес ориентира: Тверская область, р-н. Максатихинский,с/п. Ривицкое, д. Большая Воздвиженка. Стоимость установлена согласно отчету об оценке.
Порядок ознакомления с имуществом, выставляемым на торги	Выписка из ЕГРН, отчеты об оценке и правоустанавливающие документы доступны по ссылке: https://drive.google.com/drive/folders/1JhpOhj4WIKtptYHFjMoJSYuQtYFnQ5zk?usp=sharing . Доступ к имуществу для ознакомления - свободный.
Классификатор ЕФРСБ *	0108001 - Земельные участки
Начальная цена продажи имущества, руб.	474 607,00 НДС не облагается
Величина повышения начальной цены	47 460,70 руб. (10.00%)
Размер задатка	47 460,70 руб.
Количество заявок	0

Сведения по лоту №387

Статус торгов по лоту

Торги завершены

Наименование лота	Земельный участок с кадастровым номером 69:20:0000027:310, назначение: для сельскохозяйственного производства, площадью 132181.00 кв. м., расположенный по адресу: местоположение установлено относительно ориентира, расположенного за пределами участка. Ориентир д. Большая Воздвиженка. Участок находится примерно в 320 м, по направлению на северо-запад от ориентира. Почтовый адрес ориентира: Тверская область, р-н. Максатихинский,с/п. Ривицкое, д. Большая Воздвиженка. Стоимость установлена согласно отчету об оценке.
Сведения об имуществе должника, выставляемом на торги, его составе,	Земельный участок с кадастровым номером 69:20:0000027:310, назначение: для сельскохозяйственного производства, площадью 132181.00 кв. м., расположенный по адресу: местоположение установлено относительно ориентира, расположенного за пределами участка. Ориентир д. Большая Воздвиженка. Участок

характеристиках, описание	находится примерно в 320 м, по направлению на северо-запад от ориентира. Почтовый адрес ориентира: Тверская область, р-н. Максатихинский, с/п. Ривицкое, д. Большая Воздвиженка. Стоимость установлена согласно отчету об оценке.
Порядок ознакомления с имуществом, выставляемым на торги	Выписка из ЕГРН, отчеты об оценке и правоустанавливающие документы доступны по ссылке: https://drive.google.com/drive/folders/1JhpOhj4WIKtptYHFjMoJSYuQtYFnQ5zk?usp=sharing . Доступ к имуществу для ознакомления - свободный.
Классификатор ЕФРСБ *	0108001 - Земельные участки
Начальная цена продажи имущества, руб.	444 128,00 НДС не облагается
Величина повышения начальной цены	44 412,80 руб. (10.00%)
Размер задатка	44 412,80 руб.
Количество заявок	0

Сведения по лоту №388

Статус торгов по лоту

Торги завершены

Наименование лота

Земельный участок с кадастровым номером 69:20:0000027:318, назначение: для сельскохозяйственного производства, площадью 155280.00 кв. м., расположенный по адресу: местоположение установлено относительно ориентира, расположенного за пределами участка. Ориентир д. Малая Воздвиженка. Участок находится примерно в примыкает, по направлению на запад от ориентира. Почтовый адрес ориентира: Тверская область, р-н. Максатихинский, с/п.Ривицкое, д. Малая Воздвиженка. Стоимость установлена согласно отчету об оценке.

Сведения об имуществе должника, выставляемом на торги, его составе, характеристиках, описание

Земельный участок с кадастровым номером 69:20:0000027:318, назначение: для сельскохозяйственного производства, площадью 155280.00 кв. м., расположенный по адресу: местоположение установлено относительно ориентира, расположенного за пределами участка. Ориентир д. Малая Воздвиженка. Участок находится примерно в примыкает, по направлению на запад от ориентира. Почтовый адрес ориентира: Тверская область, р-н. Максатихинский, с/п.Ривицкое, д. Малая Воздвиженка. Стоимость установлена согласно отчету об оценке.

Порядок ознакомления с имуществом,

Выписка из ЕГРН, отчеты об оценке и правоустанавливающие документы доступны по ссылке:

выставляемым на торги	https://drive.google.com/drive/folders/1JhpOhj4WIKtptYHFjMoJSYuQtYFnQ5zk?usp=sharing . Доступ к имуществу для ознакомления - свободный.
Классификатор ЕФРСБ *	0108001 - Земельные участки
Начальная цена продажи имущества, руб.	521 741,00 НДС не облагается
Величина повышения начальной цены	52 174,10 руб. (10.00%)
Размер задатка	52 174,10 руб.
Количество заявок	0

Сведения по лоту №389

Статус торгов по лоту	Торги завершены
Наименование лота	Земельный участок с кадастровым номером 69:20:0000027:313, назначение: для сельскохозяйственного производства, площадью 156132.00 кв. м., расположенный по адресу: местоположение установлено относительно ориентира, расположенного за пределами участка. Ориентир д. Большая Воздвиженка. Участок находится примерно в 50 м, по направлению на запад от ориентира. Почтовый адрес ориентира: Тверская область, р-н. Максатихинский, с/п. Ривицкое, д.Большая Воздвиженка. Стоимость установлена согласно отчету об оценке.
Сведения об имуществе должника, выставяемом на торги, его составе, характеристиках, описание	Земельный участок с кадастровым номером 69:20:0000027:313, назначение: для сельскохозяйственного производства, площадью 156132.00 кв. м., расположенный по адресу: местоположение установлено относительно ориентира, расположенного за пределами участка. Ориентир д. Большая Воздвиженка. Участок находится примерно в 50 м, по направлению на запад от ориентира. Почтовый адрес ориентира: Тверская область, р-н. Максатихинский, с/п. Ривицкое, д.Большая Воздвиженка. Стоимость установлена согласно отчету об оценке.
Порядок ознакомления с имуществом, выставяемым на торги	Выписка из ЕГРН, отчеты об оценке и правоустанавливающие документы доступны по ссылке: https://drive.google.com/drive/folders/1JhpOhj4WIKtptYHFjMoJSYuQtYFnQ5zk?usp=sharing . Доступ к имуществу для ознакомления - свободный.
Классификатор ЕФРСБ *	0108001 - Земельные участки
Начальная цена продажи имущества, руб.	524 604,00 НДС не облагается
Величина повышения начальной цены	52 460,40 руб. (10.00%)
Размер задатка	52 460,40 руб.
Количество заявок	0

Сведения по лоту №390

Статус торгов по лоту	Торги завершены
Наименование лота	Земельный участок с кадастровым номером 69:20:0000027:314, назначение: для сельскохозяйственного производства, площадью 199029.00 кв. м., расположенный по адресу: местоположение установлено относительно ориентира, расположенного за пределами участка. Ориентир д. Большая Воздвиженка. Участок находится примерно в примыкает, по направлению на запад от ориентира. Почтовый адрес ориентира: Тверская область, р-н. Максатихинский, с/п.Ривицкое, д. Большая Воздвиженка. Стоимость установлена согласно отчету об оценке.
Сведения об имуществе должника, выставляемом на торги, его составе, характеристиках, описание	Земельный участок с кадастровым номером 69:20:0000027:314, назначение: для сельскохозяйственного производства, площадью 199029.00 кв. м., расположенный по адресу: местоположение установлено относительно ориентира, расположенного за пределами участка. Ориентир д. Большая Воздвиженка. Участок находится примерно в примыкает, по направлению на запад от ориентира. Почтовый адрес ориентира: Тверская область, р-н. Максатихинский, с/п.Ривицкое, д. Большая Воздвиженка. Стоимость установлена согласно отчету об оценке.
Порядок ознакомления с имуществом, выставляемым на торги	Выписка из ЕГРН, отчеты об оценке и правоустанавливающие документы доступны по ссылке: https://drive.google.com/drive/folders/1JhpOhj4WIKtptYHFjMoJSYuQtYFnQ5zk?usp=sharing . Доступ к имуществу для ознакомления - свободный.
Классификатор ЕФРСБ *	0108001 - Земельные участки
Начальная цена продажи имущества, руб.	668 737,00 НДС не облагается
Величина повышения начальной цены	66 873,70 руб. (10.00%)
Размер задатка	66 873,70 руб.
Количество заявок	0

Сведения по лоту №391

Статус торгов по лоту	Торги завершены
Наименование лота	Земельный участок с кадастровым номером 69:20:0000027:316, назначение: для сельскохозяйственного производства, площадью 129048.00 кв. м., расположенный по адресу: местоположение установлено относительно ориентира, расположенного за пределами участка. Ориентир д. Большая Воздвиженка. Участок

	находится примерно в примыкает, по направлению на юг от ориентира. Почтовый адрес ориентира: Тверская область, р-н. Максатихинский, с/п.Ривицкое, д. Большая Воздвиженка. Стоимость установлена согласно отчету об оценке.
Сведения об имуществе должника, выставляемом на торги, его составе, характеристиках, описание	Земельный участок с кадастровым номером 69:20:0000027:316, назначение: для сельскохозяйственного производства, площадью 129048.00 кв. м., расположенный по адресу: местоположение установлено относительно ориентира, расположенного за пределами участка. Ориентир д. Большая Воздвиженка. Участок находится примерно в примыкает, по направлению на юг от ориентира. Почтовый адрес ориентира: Тверская область, р-н. Максатихинский, с/п.Ривицкое, д. Большая Воздвиженка. Стоимость установлена согласно отчету об оценке.
Порядок ознакомления с имуществом, выставляемым на торги	Выписка из ЕГРН, отчеты об оценке и правоустанавливающие документы доступны по ссылке: https://drive.google.com/drive/folders/1JhpOhj4WIKtptYHFjMoJSYuQtYFnQ5zk?usp=sharing . Доступ к имуществу для ознакомления - свободный.
Классификатор ЕФРСБ *	0108001 - Земельные участки
Начальная цена продажи имущества, руб.	433 601,00 НДС не облагается
Величина повышения начальной цены	43 360,10 руб. (10.00%)
Размер задатка	43 360,10 руб.
Количество заявок	0

Сведения по лоту №392

Статус торгов по лоту

Торги завершены

Наименование лота	Земельный участок с кадастровым номером 69:20:0000027:319, назначение: для сельскохозяйственного производства, площадью 106154.00 кв. м., расположенный по адресу: местоположение установлено относительно ориентира, расположенного за пределами участка. Ориентир д. Малая Воздвиженка. Участок находится примерно в примыкает, по направлению на восток от ориентира. Почтовый адрес ориентира: Тверская область, р-н. Максатихинский, с/п.Ривицкое, д. Ривицкое. Стоимость установлена согласно отчету об оценке.
	Земельный участок с кадастровым номером 69:20:0000027:319, назначение: для сельскохозяйственного производства, площадью 106154.00 кв. м., расположенный по адресу: местоположение установлено

Сведения об имуществе должника, выставляемом на торги, его составе, характеристиках, описание	относительно ориентира, расположенного за пределами участка. Ориентир д. Малая Воздвиженка. Участок находится примерно в примыкает, по направлению на восток от ориентира. Почтовый адрес ориентира: Тверская область, р-н. Максатихинский, с/п.Ривицкое, д. Ривицкое. Стоимость установлена согласно отчету об оценке.
Порядок ознакомления с имуществом, выставляемым на торги	Выписка из ЕГРН, отчеты об оценке и правоустанавливающие документы доступны по ссылке: https://drive.google.com/drive/folders/1JhpOhj4WIKtptYHFjMoJSYuQtYFnQ5zk?usp=sharing . Доступ к имуществу для ознакомления - свободный.
Классификатор ЕФРСБ *	0108001 - Земельные участки
Начальная цена продажи имущества, руб.	356 677,00 НДС не облагается
Величина повышения начальной цены	35 667,70 руб. (10.00%)
Размер задатка	35 667,70 руб.
Количество заявок	0

Сведения по лоту №393

Статус торгов по лоту

Торги завершены

Наименование лота	Земельный участок с кадастровым номером 69:20:0000027:317, назначение: для сельскохозяйственного производства, площадью 58079.00 кв. м., расположенный по адресу: местоположение установлено относительно ориентира, расположенного за пределами участка. Ориентир д. Малая Воздвиженка. Участок находится примерно в примыкает, по направлению на север от ориентира. Почтовый адрес ориентира: Тверская область, р-н. Максатихинский, с/п.Ривицкое, д. Малая Воздвиженка. Стоимость установлена согласно отчету об оценке.
Сведения об имуществе должника, выставляемом на торги, его составе, характеристиках, описание	Земельный участок с кадастровым номером 69:20:0000027:317, назначение: для сельскохозяйственного производства, площадью 58079.00 кв. м., расположенный по адресу: местоположение установлено относительно ориентира, расположенного за пределами участка. Ориентир д. Малая Воздвиженка. Участок находится примерно в примыкает, по направлению на север от ориентира. Почтовый адрес ориентира: Тверская область, р-н. Максатихинский, с/п.Ривицкое, д. Малая Воздвиженка. Стоимость установлена согласно отчету об оценке.
	Выписка из ЕГРН, отчеты об оценке и правоустанавливающие документы доступны по ссылке:

Порядок ознакомления с имуществом, выставляемым на торги	https://drive.google.com/drive/folders/1JhpOhj4WIKtptYHFjMoJSYuQtYFnQ5zk?usp=sharing Доступ к имуществу для ознакомления - свободный.
Классификатор ЕФРСБ *	0108001 - Земельные участки
Начальная цена продажи имущества, руб.	192 822,00 НДС не облагается
Величина повышения начальной цены	19 282,20 руб. (10.00%)
Размер задатка	19 282,20 руб.
Количество заявок	0

Сведения по лоту №394

Статус торгов по лоту	Торги завершены
Наименование лота	Земельный участок с кадастровым номером 69:20:0000027:315, назначение: для сельскохозяйственного производства, площадью 84196.00 кв. м., расположенный по адресу: местоположение установлено относительно ориентира, расположенного за пределами участка. Ориентир д. Большая Воздвиженка. Участок находится примерно в примыкает, по направлению на юго-запад от ориентира. Почтовый адрес ориентира: Тверская область, р-н. Максатихинский, с/п. Ривицкое, д. Большая Воздвиженка. Стоимость установлена согласно отчету об оценке.
Сведения об имуществе должника, выставляемом на торги, его составе, характеристиках, описание	Земельный участок с кадастровым номером 69:20:0000027:315, назначение: для сельскохозяйственного производства, площадью 84196.00 кв. м., расположенный по адресу: местоположение установлено относительно ориентира, расположенного за пределами участка. Ориентир д. Большая Воздвиженка. Участок находится примерно в примыкает, по направлению на юго-запад от ориентира. Почтовый адрес ориентира: Тверская область, р-н. Максатихинский, с/п. Ривицкое, д. Большая Воздвиженка. Стоимость установлена согласно отчету об оценке.
Порядок ознакомления с имуществом, выставляемым на торги	Выписка из ЕГРН, отчеты об оценке и правоустанавливающие документы доступны по ссылке: https://drive.google.com/drive/folders/1JhpOhj4WIKtptYHFjMoJSYuQtYFnQ5zk?usp=sharing Доступ к имуществу для ознакомления - свободный.
Классификатор ЕФРСБ *	0108001 - Земельные участки
Начальная цена продажи имущества, руб.	279 531,00 НДС не облагается
Величина повышения начальной цены	27 953,10 руб. (10.00%)
Размер задатка	27 953,10 руб.
Количество заявок	0

Сведения по лоту №395

Статус торгов по лоту	Торги завершены
Наименование лота	Земельный участок с кадастровым номером 69:20:0000027:320, назначение: для сельскохозяйственного производства, площадью 162228.00 кв. м., расположенный по адресу: местоположение установлено относительно ориентира, расположенного за пределами участка. Ориентир д. Малая Воздвиженка. Участок находится примерно в примыкает, по направлению на юг от ориентира. Почтовый адрес ориентира: Тверская область, р-н. Максатихинский, с/п.Ривицкое, д. Малая Воздвиженка. Стоимость установлена согласно отчету об оценке.
Сведения об имуществе должника, выставляемом на торги, его составе, характеристиках, описание	Земельный участок с кадастровым номером 69:20:0000027:320, назначение: для сельскохозяйственного производства, площадью 162228.00 кв. м., расположенный по адресу: местоположение установлено относительно ориентира, расположенного за пределами участка. Ориентир д. Малая Воздвиженка. Участок находится примерно в примыкает, по направлению на юг от ориентира. Почтовый адрес ориентира: Тверская область, р-н. Максатихинский, с/п.Ривицкое, д. Малая Воздвиженка. Стоимость установлена согласно отчету об оценке.
Порядок ознакомления с имуществом, выставляемым на торги	Выписка из ЕГРН, отчеты об оценке и правоустанавливающие документы доступны по ссылке: https://drive.google.com/drive/folders/1JhpOhj4WIKtptYHFjMoJSYuQtYFnQ5zk?usp=sharing . Доступ к имуществу для ознакомления - свободный.
Классификатор ЕФРСБ *	0108001 - Земельные участки
Начальная цена продажи имущества, руб.	545 086,00 НДС не облагается
Величина повышения начальной цены	54 508,60 руб. (10.00%)
Размер задатка	54 508,60 руб.
Количество заявок	0

Сведения по лоту №396

Статус торгов по лоту	Торги завершены
Наименование лота	Земельный участок с кадастровым номером 69:20:0000027:344, назначение: для сельскохозяйственного производства, площадью 73578.00 кв. м., расположенный по адресу: местоположение установлено относительно ориентира, расположенного за пределами участка. Ориентир д. Строкина Горка. Участок находится

	примерно в 15 м, по направлению на северо-запад от ориентира. Почтовый адрес ориентира: Тверская область, р-н. Максатихинский,с/п. Ривицкое, д. Строкина Горка. Стоимость установлена согласно отчету об оценке.
Сведения об имуществе должника, выставляемом на торги, его составе, характеристиках, описание	Земельный участок с кадастровым номером 69:20:0000027:344, назначение: для сельскохозяйственного производства, площадью 73578.00 кв. м., расположенный по адресу: местоположение установлено относительно ориентира, расположенного за пределами участка. Ориентир д. Строкина Горка. Участок находится примерно в 15 м, по направлению на северо-запад от ориентира. Почтовый адрес ориентира: Тверская область, р-н. Максатихинский,с/п. Ривицкое, д. Строкина Горка. Стоимость установлена согласно отчету об оценке.
Порядок ознакомления с имуществом, выставляемым на торги	Выписка из ЕГРН, отчеты об оценке и правоустанавливающие документы доступны по ссылке: https://drive.google.com/drive/folders/1JhpOhj4WIKtptYHFjMoJSYuQtYFnQ5zk?usp=sharing . Доступ к имуществу для ознакомления - свободный.
Классификатор ЕФРСБ *	0108001 - Земельные участки
Начальная цена продажи имущества, руб.	244 279,00 НДС не облагается
Величина повышения начальной цены	24 427,90 руб. (10.00%)
Размер задатка	24 427,90 руб.
Количество заявок	0

Сведения по лоту №397

Статус торгов по лоту

Торги завершены

Наименование лота	Земельный участок с кадастровым номером 69:20:0000027:345, назначение: для сельскохозяйственного производства, площадью 293351.00 кв. м., расположенный по адресу: местоположение установлено относительно ориентира, расположенного за пределами участка. Ориентир д. Строкина Горка. Участок находится примерно в 400 м, по направлению на северо-запад от ориентира. Почтовый адрес ориентира: Тверская область, р-н. Максатихинский,с/п. Ривицкое, д. Строкина Горка. Стоимость установлена согласно отчету об оценке.
Сведения об имуществе должника, выставляемом на торги, его составе, характеристиках, описание	Земельный участок с кадастровым номером 69:20:0000027:345, назначение: для сельскохозяйственного производства, площадью 293351.00 кв. м., расположенный по адресу: местоположение установлено относительно ориентира, расположенного за пределами участка. Ориентир д. Строкина Горка. Участок находится примерно в 400 м, по направлению на северо-запад от

	ориентира. Почтовый адрес ориентира: Тверская область, р-н. Максатихинский, с/п. Ривицкое, д. Строкина Горка. Стоимость установлена согласно отчету об оценке.
Порядок ознакомления с имуществом, выставляемым на торги	Выписка из ЕГРН, отчеты об оценке и правоустанавливающие документы доступны по ссылке: https://drive.google.com/drive/folders/1JhpOhj4WIKtptYHFjMoJSYuQtYFnQ5zk?usp=sharing . Доступ к имуществу для ознакомления - свободный.
Классификатор ЕФРСБ *	0108001 - Земельные участки
Начальная цена продажи имущества, руб.	985 659,00 НДС не облагается
Величина повышения начальной цены	98 565,90 руб. (10.00%)
Размер задатка	98 565,90 руб.
Количество заявок	0

Сведения по лоту №398

Статус торгов по лоту

Торги завершены

Наименование лота

Земельный участок с кадастровым номером 69:26:0000013:288, назначение: для сельскохозяйственного производства, площадью 2301.00 кв. м., расположенный по адресу: местоположение установлено относительно ориентира, расположенного за пределами участка. Ориентир д. Ильино. Участок находится примерно в 111 м, по направлению на юго-восток от ориентира. Почтовый адрес ориентира: Тверская область, р-н. Рамешковский, с/п. Некрасово, д.Ильино. Стоимость установлена согласно отчету об оценке.

Сведения об имуществе должника, выставляемом на торги, его составе, характеристиках, описание

Земельный участок с кадастровым номером 69:26:0000013:288, назначение: для сельскохозяйственного производства, площадью 2301.00 кв. м., расположенный по адресу: местоположение установлено относительно ориентира, расположенного за пределами участка. Ориентир д. Ильино. Участок находится примерно в 111 м, по направлению на юго-восток от ориентира. Почтовый адрес ориентира: Тверская область, р-н. Рамешковский, с/п. Некрасово, д.Ильино. Стоимость установлена согласно отчету об оценке.

Порядок ознакомления с имуществом, выставляемым на торги

Выписка из ЕГРН, отчеты об оценке и правоустанавливающие документы доступны по ссылке: <https://drive.google.com/drive/folders/1JhpOhj4WIKtptYHFjMoJSYuQtYFnQ5zk?usp=sharing>. Доступ к имуществу для ознакомления - свободный.

Классификатор ЕФРСБ *

0108001 - Земельные участки

Начальная цена продажи имущества, руб.

8 800,00 НДС не облагается

Величина повышения начальной цены	880,00 руб. (10.00%)
Размер задатка	880,00 руб.
Количество заявок	0

Сведения по лоту №399

Статус торгов по лоту	Торги завершены
Наименование лота	Земельный участок с кадастровым номером 69:26:0000013:292, назначение: для сельскохозяйственного производства, площадью 21122.00 кв. м., расположенный по адресу: местоположение установлено относительно ориентира, расположенного за пределами участка. Ориентир д. Ильино. Участок находится примерно в 133 м, по направлению на юг от ориентира. Почтовый адрес ориентира: Тверская область, р-н. Рамешковский, с/п. Некрасово, д.Ильино. Стоимость установлена согласно отчету об оценке.
Сведения об имуществе должника, выставляемом на торги, его составе, характеристиках, описание	Земельный участок с кадастровым номером 69:26:0000013:292, назначение: для сельскохозяйственного производства, площадью 21122.00 кв. м., расположенный по адресу: местоположение установлено относительно ориентира, расположенного за пределами участка. Ориентир д. Ильино. Участок находится примерно в 133 м, по направлению на юг от ориентира. Почтовый адрес ориентира: Тверская область, р-н. Рамешковский, с/п. Некрасово, д.Ильино. Стоимость установлена согласно отчету об оценке.
Порядок ознакомления с имуществом, выставляемым на торги	Выписка из ЕГРН, отчеты об оценке и правоустанавливающие документы доступны по ссылке: https://drive.google.com/drive/folders/1JhpOhj4WIKtptYHFjMoJSYuQtYFnQ5zk?usp=sharing . Доступ к имуществу для ознакомления - свободный.
Классификатор ЕФРСБ *	0108001 - Земельные участки
Начальная цена продажи имущества, руб.	76 900,00 НДС не облагается
Величина повышения начальной цены	7 690,00 руб. (10.00%)
Размер задатка	7 690,00 руб.
Количество заявок	0

Сведения по лоту №400

Статус торгов по лоту	Торги завершены
	Земельный участок с кадастровым номером 69:26:0000013:295, назначение: для сельскохозяйственного производства, площадью 58247.00 кв. м., расположенный по адресу: местоположение установлено относительно ориентира, расположенного за пределами участка.

Наименование лота	Ориентир д. Ильино. Участок находится примерно в 185 м, по направлению на юг от ориентира. Почтовый адрес ориентира: Тверская область, р-н. Рамешковский, с/п. Некрасово, д.Ильино. Стоимость установлена согласно отчету об оценке.
Сведения об имуществе должника, выставляемом на торги, его составе, характеристиках, описание	Земельный участок с кадастровым номером 69:26:0000013:295, назначение: для сельскохозяйственного производства, площадью 58247.00 кв. м., расположенный по адресу: местоположение установлено относительно ориентира, расположенного за пределами участка. Ориентир д. Ильино. Участок находится примерно в 185 м, по направлению на юг от ориентира. Почтовый адрес ориентира: Тверская область, р-н. Рамешковский, с/п. Некрасово, д.Ильино. Стоимость установлена согласно отчету об оценке.
Порядок ознакомления с имуществом, выставляемым на торги	Выписка из ЕГРН, отчеты об оценке и правоустанавливающие документы доступны по ссылке: https://drive.google.com/drive/folders/1JhpOhj4WIKtptYHFjMoJSYuQtYFnQ5zk?usp=sharing . Доступ к имуществу для ознакомления - свободный.
Классификатор ЕФРСБ *	0108001 - Земельные участки
Начальная цена продажи имущества, руб.	212 000,00 НДС не облагается
Величина повышения начальной цены	21 200,00 руб. (10.00%)
Размер задатка	21 200,00 руб.
Количество заявок	0

Сведения по лоту №401

Статус торгов по лоту	Торги завершены
Наименование лота	Земельный участок с кадастровым номером 69:26:0000013:290, назначение: для сельскохозяйственного производства, площадью 15900.00 кв. м., расположенный по адресу: местоположение установлено относительно ориентира, расположенного за пределами участка. Ориентир д. Ильино. Участок находится примерно в примыкает, по направлению на юг от ориентира. Почтовый адрес ориентира: Тверская область, р-н. Рамешковский, с/п. Некрасово, д.Ильино. Стоимость установлена согласно отчету об оценке.
Сведения об имуществе должника, выставляемом на торги, его составе,	Земельный участок с кадастровым номером 69:26:0000013:290, назначение: для сельскохозяйственного производства, площадью 15900.00 кв. м., расположенный по адресу: местоположение установлено относительно ориентира, расположенного за пределами участка. Ориентир д. Ильино. Участок находится примерно в

характеристиках, описание	примыкает, по направлению на юг от ориентира. Почтовый адрес ориентира: Тверская область, р-н. Рамешковский, с/п. Некрасово, д.Ильино. Стоимость установлена согласно отчету об оценке.
Порядок ознакомления с имуществом, выставляемым на торги	Выписка из ЕГРН, отчеты об оценке и правоустанавливающие документы доступны по ссылке: https://drive.google.com/drive/folders/1JhpOhj4WIKtptYHFjMoJSYuQtYFnQ5zk?usp=sharing . Доступ к имуществу для ознакомления - свободный.
Классификатор ЕФРСБ *	0108001 - Земельные участки
Начальная цена продажи имущества, руб.	57 900,00 НДС не облагается
Величина повышения начальной цены	5 790,00 руб. (10.00%)
Размер задатка	5 790,00 руб.
Количество заявок	0

Сведения по лоту №402

Статус торгов по лоту

Торги завершены

Наименование лота	Земельный участок с кадастровым номером 69:26:0000013:289, назначение: для сельскохозяйственного производства, площадью 52699.00 кв. м., расположенный по адресу: местоположение установлено относительно ориентира, расположенного за пределами участка. Ориентир д. Ильино. Участок находится примерно в 170 м, по направлению на юго-восток от ориентира. Почтовый адрес ориентира: Тверская область, р-н. Рамешковский, с/п. Некрасово, д.Ильино. Стоимость установлена согласно отчету об оценке.
Сведения об имуществе должника, выставляемом на торги, его составе, характеристиках, описание	Земельный участок с кадастровым номером 69:26:0000013:289, назначение: для сельскохозяйственного производства, площадью 52699.00 кв. м., расположенный по адресу: местоположение установлено относительно ориентира, расположенного за пределами участка. Ориентир д. Ильино. Участок находится примерно в 170 м, по направлению на юго-восток от ориентира. Почтовый адрес ориентира: Тверская область, р-н. Рамешковский, с/п. Некрасово, д.Ильино. Стоимость установлена согласно отчету об оценке.
Порядок ознакомления с имуществом, выставляемым на торги	Выписка из ЕГРН, отчеты об оценке и правоустанавливающие документы доступны по ссылке: https://drive.google.com/drive/folders/1JhpOhj4WIKtptYHFjMoJSYuQtYFnQ5zk?usp=sharing . Доступ к имуществу для ознакомления - свободный.
Классификатор ЕФРСБ *	0108001 - Земельные участки
Начальная цена продажи имущества,	

руб.	191 800,00 НДС не облагается
Величина повышения начальной цены	19 180,00 руб. (10.00%)
Размер задатка	19 180,00 руб.
Количество заявок	0

Сведения по лоту №403

Статус торгов по лоту	Торги завершены
Наименование лота	Земельный участок с кадастровым номером 69:26:0000013:296, назначение: для сельскохозяйственного производства, площадью 58301.00 кв. м., расположенный по адресу: местоположение установлено относительно ориентира, расположенного за пределами участка. Ориентир д. Ильино. Участок находится примерно в 360 м, по направлению на юго-восток от ориентира. Почтовый адрес ориентира: Тверская область, р-н. Рамешковский, с/п. Некрасово, д.Ильино. Стоимость установлена согласно отчету об оценке.
Сведения об имуществе должника, выставленном на торги, его составе, характеристиках, описание	Земельный участок с кадастровым номером 69:26:0000013:296, назначение: для сельскохозяйственного производства, площадью 58301.00 кв. м., расположенный по адресу: местоположение установлено относительно ориентира, расположенного за пределами участка. Ориентир д. Ильино. Участок находится примерно в 360 м, по направлению на юго-восток от ориентира. Почтовый адрес ориентира: Тверская область, р-н. Рамешковский, с/п. Некрасово, д.Ильино. Стоимость установлена согласно отчету об оценке.
Порядок ознакомления с имуществом, выставленным на торги	Выписка из ЕГРН, отчеты об оценке и правоустанавливающие документы доступны по ссылке: https://drive.google.com/drive/folders/1JhpOhj4WIKtptYHFjMoJSYuQtYFnQ5zk?usp=sharing . Доступ к имуществу для ознакомления - свободный.
Классификатор ЕФРСБ *	0108001 - Земельные участки
Начальная цена продажи имущества, руб.	212 200,00 НДС не облагается
Величина повышения начальной цены	21 220,00 руб. (10.00%)
Размер задатка	21 220,00 руб.
Количество заявок	0

Сведения по лоту №404

Статус торгов по лоту	Торги завершены
	Земельный участок с кадастровым номером 69:26:0000013:294, назначение: для сельскохозяйственного производства, площадью 18200.00 кв. м., расположенный по адресу: местоположение установлено относительно

Наименование лота	ориентира, расположенного за пределами участка. Ориентир д. Ильино. Участок находится примерно в 500 м, по направлению на юго-восток от ориентира. Почтовый адрес ориентира: Тверская область, р-н. Рамешковский, с/п. Некрасово, д.Ильино. Стоимость установлена согласно отчету об оценке.
Сведения об имуществе должника, выставляемом на торги, его составе, характеристиках, описание	Земельный участок с кадастровым номером 69:26:0000013:294, назначение: для сельскохозяйственного производства, площадью 18200.00 кв. м., расположенный по адресу: местоположение установлено относительно ориентира, расположенного за пределами участка. Ориентир д. Ильино. Участок находится примерно в 500 м, по направлению на юго-восток от ориентира. Почтовый адрес ориентира: Тверская область, р-н. Рамешковский, с/п. Некрасово, д.Ильино. Стоимость установлена согласно отчету об оценке.
Порядок ознакомления с имуществом, выставляемым на торги	Выписка из ЕГРН, отчеты об оценке и правоустанавливающие документы доступны по ссылке: https://drive.google.com/drive/folders/1JhpOhj4WIKtptYHFjMoJSYuQtYFnQ5zk?usp=sharing . Доступ к имуществу для ознакомления - свободный.
Классификатор ЕФРСБ *	0108001 - Земельные участки
Начальная цена продажи имущества, руб.	66 200,00 НДС не облагается
Величина повышения начальной цены	6 620,00 руб. (10.00%)
Размер задатка	6 620,00 руб.
Количество заявок	0

Сведения по лоту №405

Статус торгов по лоту

Торги завершены

Наименование лота	Земельный участок с кадастровым номером 69:26:0000013:293, назначение: для сельскохозяйственного производства, площадью 54533.00 кв. м., расположенный по адресу: местоположение установлено относительно ориентира, расположенного за пределами участка. Ориентир д. Ильино. Участок находится примерно в 97 м, по направлению на юго-восток от ориентира. Почтовый адрес ориентира: Тверская область, р-н. Рамешковский, с /п. Некрасово, д.Ильино. Стоимость установлена согласно отчету об оценке.
Сведения об имуществе должника,	Земельный участок с кадастровым номером 69:26:0000013:293, назначение: для сельскохозяйственного производства, площадью 54533.00 кв. м., расположенный по адресу: местоположение установлено относительно ориентира, расположенного за пределами участка.

выставляемом на торги, его составе, характеристиках, описание	Ориентир д. Ильино. Участок находится примерно в 97 м, по направлению на юго-восток от ориентира. Почтовый адрес ориентира: Тверская область, р-н. Рамешковский, с /п. Некрасово, д.Ильино. Стоимость установлена согласно отчету об оценке.
Порядок ознакомления с имуществом, выставленным на торги	Выписка из ЕГРН, отчеты об оценке и правоустанавливающие документы доступны по ссылке: https://drive.google.com/drive/folders/1JhpOhj4WIKtptYHFjMoJSYuQtYFnQ5zk?usp=sharing . Доступ к имуществу для ознакомления - свободный.
Классификатор ЕФРСБ *	0108001 - Земельные участки
Начальная цена продажи имущества, руб.	198 500,00 НДС не облагается
Величина повышения начальной цены	19 850,00 руб. (10.00%)
Размер задатка	19 850,00 руб.
Количество заявок	0

Сведения по лоту №406

Статус торгов по лоту

Торги завершены

Наименование лота	Земельный участок с кадастровым номером 69:26:0000013:291, назначение: для сельскохозяйственного производства, площадью 37030.00 кв. м., расположенный по адресу: местоположение установлено относительно ориентира, расположенного за пределами участка. Ориентир д. Ильино. Участок находится примерно в 4 м, по направлению на юг от ориентира. Почтовый адрес ориентира: Тверская область, р-н.Рамешковский, с/п. Некрасово, д. Ильино. Стоимость установлена согласно отчету об оценке.
Сведения об имуществе должника, выставленном на торги, его составе, характеристиках, описание	Земельный участок с кадастровым номером 69:26:0000013:291, назначение: для сельскохозяйственного производства, площадью 37030.00 кв. м., расположенный по адресу: местоположение установлено относительно ориентира, расположенного за пределами участка. Ориентир д. Ильино. Участок находится примерно в 4 м, по направлению на юг от ориентира. Почтовый адрес ориентира: Тверская область, р-н.Рамешковский, с/п. Некрасово, д. Ильино. Стоимость установлена согласно отчету об оценке.
Порядок ознакомления с имуществом, выставленным на торги	Выписка из ЕГРН, отчеты об оценке и правоустанавливающие документы доступны по ссылке: https://drive.google.com/drive/folders/1JhpOhj4WIKtptYHFjMoJSYuQtYFnQ5zk?usp=sharing . Доступ к имуществу для ознакомления - свободный.
Классификатор ЕФРСБ *	0108001 - Земельные участки

Начальная цена продажи имущества, руб. 134 800,00 НДС не облагается

Величина повышения начальной цены 13 480,00 руб. (10.00%)

Размер задатка 13 480,00 руб.

Количество заявок 0

Сведения по лоту №407

Статус торгов по лоту

Торги завершены

Наименование лота

Земельный участок с кадастровым номером 69:26:0000013:297, назначение: для сельскохозяйственного производства, площадью 14121.00 кв. м., расположенный по адресу: местоположение установлено относительно ориентира, расположенного за пределами участка. Ориентир д. Ильино. Участок находится примерно в 340 м, по направлению на юго-восток от ориентира. Почтовый адрес ориентира: Тверская область, р-н. Рамешковский, с/п. Некрасово, д.Ильино. Стоимость установлена согласно отчету об оценке.

Сведения об имуществе должника, выставяемом на торги, его составе, характеристиках, описание

Земельный участок с кадастровым номером 69:26:0000013:297, назначение: для сельскохозяйственного производства, площадью 14121.00 кв. м., расположенный по адресу: местоположение установлено относительно ориентира, расположенного за пределами участка. Ориентир д. Ильино. Участок находится примерно в 340 м, по направлению на юго-восток от ориентира. Почтовый адрес ориентира: Тверская область, р-н. Рамешковский, с/п. Некрасово, д.Ильино. Стоимость установлена согласно отчету об оценке.

Порядок ознакомления с имуществом, выставяемым на торги

Выписка из ЕГРН, отчеты об оценке и правоустанавливающие документы доступны по ссылке: <https://drive.google.com/drive/folders/1JhpOhj4WIKtptYHFjMoJSYuQtYFnQ5zk?usp=sharing>. Доступ к имуществу для ознакомления - свободный.

Классификатор ЕФРСБ * 0108001 - Земельные участки

Начальная цена продажи имущества, руб. 51 400,00 НДС не облагается

Величина повышения начальной цены 5 140,00 руб. (10.00%)

Размер задатка 5 140,00 руб.

Количество заявок 0

Сведения по лоту №408

Статус торгов по лоту

Торги завершены

Земельный участок с кадастровым номером 69:26:0000013:301, назначение: для сельскохозяйственного производства, площадью 31901.00 кв. м., расположенный


Наименование лота	по адресу: местоположение установлено относительно ориентира, расположенного за пределами участка. Ориентир д. Ильино. Участок находится примерно в 830 м, по направлению на юго-восток от ориентира. Почтовый адрес ориентира: Тверская область, р-н. Рамешковский, с/п. Некрасово, д.Ильино. Стоимость установлена согласно отчету об оценке.
Сведения об имуществе должника, выставляемом на торги, его составе, характеристиках, описание	Земельный участок с кадастровым номером 69:26:0000013:301, назначение: для сельскохозяйственного производства, площадью 31901.00 кв. м., расположенный по адресу: местоположение установлено относительно ориентира, расположенного за пределами участка. Ориентир д. Ильино. Участок находится примерно в 830 м, по направлению на юго-восток от ориентира. Почтовый адрес ориентира: Тверская область, р-н. Рамешковский, с/п. Некрасово, д.Ильино. Стоимость установлена согласно отчету об оценке.
Порядок ознакомления с имуществом, выставляемым на торги	Выписка из ЕГРН, отчеты об оценке и правоустанавливающие документы доступны по ссылке: https://drive.google.com/drive/folders/1JhpOhj4WIKtptYHFjMoJSYuQtYFnQ5zk?usp=sharing . Доступ к имуществу для ознакомления - свободный.
Классификатор ЕФРСБ *	0108001 - Земельные участки
Начальная цена продажи имущества, руб.	116 100,00 НДС не облагается
Величина повышения начальной цены	11 610,00 руб. (10.00%)
Размер задатка	11 610,00 руб.
Количество заявок	0

Сведения по лоту №409

Статус торгов по лоту

Торги завершены

Наименование лота	Земельный участок с кадастровым номером 69:26:0000013:302, назначение: для сельскохозяйственного производства, площадью 1000.00 кв. м., расположенный по адресу: местоположение установлено относительно ориентира, расположенного за пределами участка. Ориентир д. Кузнецово. Участок находится примерно в 5 м, по направлению на север от ориентира. Почтовый адрес ориентира: Тверская область, р-н. Рамешковский, с /п. Некрасово, д.Кузнецово. Цена лота установлена в соответствии с кадастровой стоимостью.
	Земельный участок с кадастровым номером 69:26:0000013:302, назначение: для сельскохозяйственного производства, площадью 1000.00 кв. м., расположенный по адресу: местоположение установлено относительно

Сведения об имуществе должника, выставляемом на торги, его составе, характеристиках, описание	ориентира, расположенного за пределами участка. Ориентир д. Кузнецово. Участок находится примерно в 5 м, по направлению на север от ориентира. Почтовый адрес ориентира: Тверская область, р-н. Рамешковский, с/п. Некрасово, д.Кузнецово. Цена лота установлена в соответствии с кадастровой стоимостью.
Порядок ознакомления с имуществом, выставляемым на торги	Выписка из ЕГРН, отчеты об оценке и правоустанавливающие документы доступны по ссылке: https://drive.google.com/drive/folders/1JhpOhj4WIKtptYHFjMoJSYuQtYFnQ5zk?usp=sharing . Доступ к имуществу для ознакомления - свободный.
Классификатор ЕФРСБ *	0108001 - Земельные участки
Начальная цена продажи имущества, руб.	6 350,00 НДС не облагается
Величина повышения начальной цены	635,00 руб. (10.00%)
Размер задатка	635,00 руб.
Количество заявок	1
Сведения о заключении договора купли-продажи	
Дата предоставления сведений о заключении договора купли-продажи	22.02.2022 12:38
Номер договора купли-продажи	409
Дата договора купли-продажи	11.02.2022
Цена по договору	6 350,00 руб.
Покупатель	Саргсян Арман Юрикович
Дополнительная информация	 Иванова Юлия Викторовна,

Сведения по лоту №410

Статус торгов по лоту	Торги завершены
Наименование лота	Земельный участок с кадастровым номером 69:26:0000013:303, назначение: для сельскохозяйственного производства, площадью 34601.00 кв. м., расположенный по адресу: местоположение установлено относительно ориентира, расположенного за пределами участка. Ориентир д. Ильино. Участок находится примерно в примыкает, по направлению на восток от ориентира. Почтовый адрес ориентира: Тверская область, р-н. Рамешковский, с/п. Некрасово, д.Ильино. Стоимость установлена согласно отчету об оценке.
Сведения об имуществе должника,	Земельный участок с кадастровым номером 69:26:0000013:303, назначение: для сельскохозяйственного производства, площадью 34601.00 кв. м., расположенный по адресу: местоположение установлено относительно ориентира, расположенного за пределами участка.

выставляемом на торги, его составе, характеристиках, описание	Ориентир д. Ильино. Участок находится примерно в примыкает, по направлению на восток от ориентира. Почтовый адрес ориентира: Тверская область, р-н. Рамешковский, с/п. Некрасово, д.Ильино. Стоимость установлена согласно отчету об оценке.
Порядок ознакомления с имуществом, выставленным на торги	Выписка из ЕГРН, отчеты об оценке и правоустанавливающие документы доступны по ссылке: https://drive.google.com/drive/folders/1JhpOhj4WIKtptYHFjMoJSYuQtYFnQ5zk?usp=sharing . Доступ к имуществу для ознакомления - свободный.
Классификатор ЕФРСБ *	0108001 - Земельные участки
Начальная цена продажи имущества, руб.	125 900,00 НДС не облагается
Величина повышения начальной цены	12 590,00 руб. (10.00%)
Размер задатка	12 590,00 руб.
Количество заявок	0

Сведения по лоту №411

Статус торгов по лоту

Торги завершены

Наименование лота	Земельный участок с кадастровым номером 69:26:0000013:298, назначение: для сельскохозяйственного производства, площадью 26517.00 кв. м., расположенный по адресу: местоположение установлено относительно ориентира, расположенного за пределами участка. Ориентир д. Ильино. Участок находится примерно в 540 м, по направлению на юг от ориентира. Почтовый адрес ориентира: Тверская область, р-н. Рамешковский, с/п. Некрасово, д.Ильино. Стоимость установлена согласно отчету об оценке.
Сведения об имуществе должника, выставленном на торги, его составе, характеристиках, описание	Земельный участок с кадастровым номером 69:26:0000013:298, назначение: для сельскохозяйственного производства, площадью 26517.00 кв. м., расположенный по адресу: местоположение установлено относительно ориентира, расположенного за пределами участка. Ориентир д. Ильино. Участок находится примерно в 540 м, по направлению на юг от ориентира. Почтовый адрес ориентира: Тверская область, р-н. Рамешковский, с/п. Некрасово, д.Ильино. Стоимость установлена согласно отчету об оценке.
Порядок ознакомления с имуществом, выставленным на торги	Выписка из ЕГРН, отчеты об оценке и правоустанавливающие документы доступны по ссылке: https://drive.google.com/drive/folders/1JhpOhj4WIKtptYHFjMoJSYuQtYFnQ5zk?usp=sharing . Доступ к имуществу для ознакомления - свободный.
Классификатор ЕФРСБ *	0108001 - Земельные участки

Начальная цена продажи имущества, 96 500,00 НДС не облагается руб.

Величина повышения начальной цены 9 650,00 руб. (10.00%)

Размер задатка 9 650,00 руб.

Количество заявок 0

Сведения по лоту №412

Статус торгов по лоту

Торги завершены

Наименование лота

Земельный участок с кадастровым номером 69:26:0000013:304, назначение: для сельскохозяйственного производства, площадью 38899.00 кв. м., расположенный по адресу: местоположение установлено относительно ориентира, расположенного за пределами участка. Ориентир д. Ильино. Участок находится примерно в примыкает, по направлению на запад от ориентира. Почтовый адрес ориентира: Тверская область, р-н. Рамешковский, с/п. Некрасово, д.Ильино. Стоимость установлена согласно отчету об оценке.

Сведения об имуществе должника, выставяемом на торги, его составе, характеристиках, описание

Земельный участок с кадастровым номером 69:26:0000013:304, назначение: для сельскохозяйственного производства, площадью 38899.00 кв. м., расположенный по адресу: местоположение установлено относительно ориентира, расположенного за пределами участка. Ориентир д. Ильино. Участок находится примерно в примыкает, по направлению на запад от ориентира. Почтовый адрес ориентира: Тверская область, р-н. Рамешковский, с/п. Некрасово, д.Ильино. Стоимость установлена согласно отчету об оценке.

Порядок ознакомления с имуществом, выставяемым на торги

Выписка из ЕГРН, отчеты об оценке и правоустанавливающие документы доступны по ссылке: <https://drive.google.com/drive/folders/1JhpOhj4WIKtptYHFjMoJSYuQtYFnQ5zk?usp=sharing>. Доступ к имуществу для ознакомления - свободный.

Классификатор ЕФРСБ *

0108001 - Земельные участки

Начальная цена продажи имущества, 141 600,00 НДС не облагается руб.

Величина повышения начальной цены 14 160,00 руб. (10.00%)

Размер задатка 14 160,00 руб.

Количество заявок 0

Сведения по лоту №413

Статус торгов по лоту

Торги завершены

Земельный участок с кадастровым номером 69:26:0000013:300, назначение: для сельскохозяйственного производства, площадью 60376.00 кв. м., расположенный

Наименование лота	по адресу: местоположение установлено относительно ориентира, расположенного за пределами участка. Ориентир д. Ильино. Участок находится примерно в 360 м, по направлению на юго-запад от ориентира. Почтовый адрес ориентира: Тверская область, р-н. Рамешковский, с /п. Некрасово, д.Ильино. Стоимость установлена согласно отчету об оценке.
Сведения об имуществе должника, выставленном на торги, его составе, характеристиках, описание	Земельный участок с кадастровым номером 69:26:0000013:300, назначение: для сельскохозяйственного производства, площадью 60376.00 кв. м., расположенный по адресу: местоположение установлено относительно ориентира, расположенного за пределами участка. Ориентир д. Ильино. Участок находится примерно в 360 м, по направлению на юго-запад от ориентира. Почтовый адрес ориентира: Тверская область, р-н. Рамешковский, с /п. Некрасово, д.Ильино. Стоимость установлена согласно отчету об оценке.
Порядок ознакомления с имуществом, выставленным на торги	Выписка из ЕГРН, отчеты об оценке и правоустанавливающие документы доступны по ссылке: https://drive.google.com/drive/folders/1JhpOhj4WIKtptYHFjMoJSYuQtYFnQ5zk?usp=sharing . Доступ к имуществу для ознакомления - свободный.
Классификатор ЕФРСБ *	0108001 - Земельные участки
Начальная цена продажи имущества, руб.	219 800,00 НДС не облагается
Величина повышения начальной цены	21 980,00 руб. (10.00%)
Размер задатка	21 980,00 руб.
Количество заявок	0

Сведения по лоту №414

Статус торгов по лоту

Торги завершены

Наименование лота	Земельный участок с кадастровым номером 69:26:0000012:430, назначение: для сельскохозяйственного производства, площадью 92105.00 кв. м., расположенный по адресу: местоположение установлено относительно ориентира, расположенного за пределами участка. Ориентир д. Высоково. Участок находится примерно в примыкает, по направлению на северо-запад от ориентира. Почтовый адрес ориентира: Тверская область, р-н. Рамешковский, с/о. Высоково. Стоимость установлена согласно отчету об оценке.
	Земельный участок с кадастровым номером 69:26:0000012:430, назначение: для сельскохозяйственного производства, площадью 92105.00 кв. м., расположенный по адресу: местоположение установлено относительно

Сведения об имуществе должника, выставляемом на торги, его составе, характеристиках, описание	ориентира, расположенного за пределами участка. Ориентир д. Высоково. Участок находится примерно в примыкает, по направлению на северо-запад от ориентира. Почтовый адрес ориентира: Тверская область, р-н. Рамешковский, с/о. Высоково. Стоимость установлена согласно отчету об оценке.
Порядок ознакомления с имуществом, выставляемым на торги	Выписка из ЕГРН, отчеты об оценке и правоустанавливающие документы доступны по ссылке: https://drive.google.com/drive/folders/1JhpOhj4WIKtptYHFjMoJSYuQtYFnQ5zk?usp=sharing . Доступ к имуществу для ознакомления - свободный.
Классификатор ЕФРСБ *	0108001 - Земельные участки
Начальная цена продажи имущества, руб.	335 300,00 НДС не облагается
Величина повышения начальной цены	33 530,00 руб. (10.00%)
Размер задатка	33 530,00 руб.
Количество заявок	0

Сведения по лоту №415

Статус торгов по лоту	Торги завершены
Наименование лота	Земельный участок с кадастровым номером 69:26:0000012:382, назначение: для сельскохозяйственного производства, площадью 326762.00 кв. м., расположенный по адресу: Тверская область, р-н. Рамешковский, с/п. Высоково. Стоимость установлена согласно отчету об оценке. Имеются ограничения (обременения права) в виде запрещения регистрации.
Сведения об имуществе должника, выставляемом на торги, его составе, характеристиках, описание	Земельный участок с кадастровым номером 69:26:0000012:382, назначение: для сельскохозяйственного производства, площадью 326762.00 кв. м., расположенный по адресу: Тверская область, р-н. Рамешковский, с/п. Высоково. Стоимость установлена согласно отчету об оценке. Имеются ограничения (обременения права) в виде запрещения регистрации.
Порядок ознакомления с имуществом, выставляемым на торги	Выписка из ЕГРН, отчеты об оценке и правоустанавливающие документы доступны по ссылке: https://drive.google.com/drive/folders/1JhpOhj4WIKtptYHFjMoJSYuQtYFnQ5zk?usp=sharing . Доступ к имуществу для ознакомления - свободный.
Классификатор ЕФРСБ *	0108001 - Земельные участки
Начальная цена продажи имущества, руб.	1 166 500,00 НДС не облагается
Величина повышения начальной цены	116 650,00 руб. (10.00%)
Размер задатка	116 650,00 руб.
Количество заявок	0

Сведения по лоту №416

Статус торгов по лоту

Торги завершены

Наименование лота

Земельный участок с кадастровым номером 69:26:0000012:384, назначение: для сельскохозяйственного производства, площадью 71174.00 кв. м., расположенный по адресу: местоположение установлено относительно ориентира, расположенного за пределами участка. Ориентир д. Высоково. Участок находится примерно в примыкает, по направлению на северо-запад от ориентира. Почтовый адрес ориентира: Тверская область, р-н. Рамешковский, с/п. Высоково. Стоимость установлена согласно отчету об оценке.

Сведения об имуществе должника, выставяемом на торги, его составе, характеристиках, описание

Земельный участок с кадастровым номером 69:26:0000012:384, назначение: для сельскохозяйственного производства, площадью 71174.00 кв. м., расположенный по адресу: местоположение установлено относительно ориентира, расположенного за пределами участка. Ориентир д. Высоково. Участок находится примерно в примыкает, по направлению на северо-запад от ориентира. Почтовый адрес ориентира: Тверская область, р-н. Рамешковский, с/п. Высоково. Стоимость установлена согласно отчету об оценке.

Порядок ознакомления с имуществом, выставяемым на торги

Выписка из ЕГРН, отчеты об оценке и правоустанавливающие документы доступны по ссылке: <https://drive.google.com/drive/folders/1JhpOhj4WIKtptYHFjMoJSYuQtYFnQ5zk?usp=sharing>. Доступ к имуществу для ознакомления - свободный.

Классификатор ЕФРСБ *

0108001 - Земельные участки

Начальная цена продажи имущества, руб.

259 100,00 НДС не облагается

Величина повышения начальной цены

25 910,00 руб. (10.00%)

Размер задатка

25 910,00 руб.

Количество заявок

0

Сведения по лоту №417

Статус торгов по лоту

Торги завершены

Наименование лота

Земельный участок с кадастровым номером 69:26:0000012:385, назначение: для сельскохозяйственного производства, площадью 102106.00 кв. м., расположенный по адресу: местоположение установлено относительно ориентира, расположенного за пределами участка. Ориентир д. Высоково. Участок находится примерно в примыкает, по направлению на север от ориентира. Почтовый адрес ориентира: Тверская область,

	р-н. Рамешковский, с/п. Высоково. Стоимость установлена согласно отчету об оценке.
Сведения об имуществе должника, выставляемом на торги, его составе, характеристиках, описание	Земельный участок с кадастровым номером 69:26:0000012:385, назначение: для сельскохозяйственного производства, площадью 102106.00 кв. м., расположенный по адресу: местоположение установлено относительно ориентира, расположенного за пределами участка. Ориентир д. Высоково. Участок находится примерно в примыкает, по направлению на север от ориентира. Почтовый адрес ориентира: Тверская область, р-н. Рамешковский, с/п. Высоково. Стоимость установлена согласно отчету об оценке.
Порядок ознакомления с имуществом, выставляемым на торги	Выписка из ЕГРН, отчеты об оценке и правоустанавливающие документы доступны по ссылке: https://drive.google.com/drive/folders/1JhpOhj4WlKtptYHFjMoJSYuQtYFnQ5zk?usp=sharing . Доступ к имуществу для ознакомления - свободный.
Классификатор ЕФРСБ *	0108001 - Земельные участки
Начальная цена продажи имущества, руб.	364 500,00 НДС не облагается
Величина повышения начальной цены	36 450,00 руб. (10.00%)
Размер задатка	36 450,00 руб.
Количество заявок	0

Сведения по лоту №418

Статус торгов по лоту

Торги завершены

Наименование лота	Земельный участок с кадастровым номером 69:26:0000012:386, назначение: для сельскохозяйственного производства, площадью 23963.00 кв. м., расположенный по адресу: местоположение установлено относительно ориентира, расположенного за пределами участка. Ориентир д. Мощеново. Участок находится примерно в примыкает, по направлению на восток от ориентира. Почтовый адрес ориентира: Тверская область, р-н. Рамешковский, с/п. Высоково. Стоимость установлена согласно отчету об оценке.
Сведения об имуществе должника, выставляемом на торги, его составе, характеристиках, описание	Земельный участок с кадастровым номером 69:26:0000012:386, назначение: для сельскохозяйственного производства, площадью 23963.00 кв. м., расположенный по адресу: местоположение установлено относительно ориентира, расположенного за пределами участка. Ориентир д. Мощеново. Участок находится примерно в примыкает, по направлению на восток от ориентира.

	Почтовый адрес ориентира: Тверская область, р-н. Рамешковский, с/п. Высоково. Стоимость установлена согласно отчету об оценке.
Порядок ознакомления с имуществом, выставляемым на торги	Выписка из ЕГРН, отчеты об оценке и правоустанавливающие документы доступны по ссылке: https://drive.google.com/drive/folders/1JhpOhj4WIKtptYHFjMoJSYuQtYFnQ5zk?usp=sharing . Доступ к имуществу для ознакомления - свободный.
Классификатор ЕФРСБ *	0108001 - Земельные участки
Начальная цена продажи имущества, руб.	87 200,00 НДС не облагается
Величина повышения начальной цены	8 720,00 руб. (10.00%)
Размер задатка	8 720,00 руб.
Количество заявок	0

Сведения по лоту №419

Статус торгов по лоту

Торги завершены

Наименование лота

Земельный участок с кадастровым номером 69:26:0000013:312, назначение: для сельскохозяйственного производства, площадью 85089.00 кв. м., расположенный по адресу: местоположение установлено относительно ориентира, расположенного за пределами участка. Ориентир д. Селище. Участок находится примерно в 160 м, по направлению на север от ориентира. Почтовый адрес ориентира: Тверская область, р-н. Рамешковский, с /п. Некрасово, д.Селище. Стоимость установлена согласно отчету об оценке.

Сведения об имуществе должника, выставляемом на торги, его составе, характеристиках, описание

Земельный участок с кадастровым номером 69:26:0000013:312, назначение: для сельскохозяйственного производства, площадью 85089.00 кв. м., расположенный по адресу: местоположение установлено относительно ориентира, расположенного за пределами участка. Ориентир д. Селище. Участок находится примерно в 160 м, по направлению на север от ориентира. Почтовый адрес ориентира: Тверская область, р-н. Рамешковский, с /п. Некрасово, д.Селище. Стоимость установлена согласно отчету об оценке.

Порядок ознакомления с имуществом, выставляемым на торги

Выписка из ЕГРН, отчеты об оценке и правоустанавливающие документы доступны по ссылке: <https://drive.google.com/drive/folders/1JhpOhj4WIKtptYHFjMoJSYuQtYFnQ5zk?usp=sharing>. Доступ к имуществу для ознакомления - свободный.

Классификатор ЕФРСБ *

0108001 - Земельные участки

Начальная цена продажи имущества, руб.

309 700,00 НДС не облагается

Величина повышения начальной цены	30 970,00 руб. (10.00%)
Размер задатка	30 970,00 руб.
Количество заявок	0

Сведения по лоту №420

Статус торгов по лоту	Торги завершены
Наименование лота	Земельный участок с кадастровым номером 69:26:0000013:316, назначение: для сельскохозяйственного производства, площадью 79000.00 кв. м., расположенный по адресу: местоположение установлено относительно ориентира, расположенного за пределами участка. Ориентир д. Ильино. Участок находится примерно в примыкает, по направлению на запад от ориентира. Почтовый адрес ориентира: Тверская область, р-н. Рамешковский, с/п. Некрасово, д.Ильино. Стоимость установлена согласно отчету об оценке.
Сведения об имуществе должника, выставляемом на торги, его составе, характеристиках, описание	Земельный участок с кадастровым номером 69:26:0000013:316, назначение: для сельскохозяйственного производства, площадью 79000.00 кв. м., расположенный по адресу: местоположение установлено относительно ориентира, расположенного за пределами участка. Ориентир д. Ильино. Участок находится примерно в примыкает, по направлению на запад от ориентира. Почтовый адрес ориентира: Тверская область, р-н. Рамешковский, с/п. Некрасово, д.Ильино. Стоимость установлена согласно отчету об оценке.
Порядок ознакомления с имуществом, выставляемым на торги	Выписка из ЕГРН, отчеты об оценке и правоустанавливающие документы доступны по ссылке: https://drive.google.com/drive/folders/1JhpOhj4WIKtptYHFjMoJSYuQtYFnQ5zk?usp=sharing . Доступ к имуществу для ознакомления - свободный.
Классификатор ЕФРСБ *	0108001 - Земельные участки
Начальная цена продажи имущества, руб.	287 600,00 НДС не облагается
Величина повышения начальной цены	28 760,00 руб. (10.00%)
Размер задатка	28 760,00 руб.
Количество заявок	0

Сведения по лоту №421

Статус торгов по лоту	Торги завершены
Наименование лота	Земельный участок с кадастровым номером 69:26:0000013:315, назначение: для сельскохозяйственного производства, площадью 11366.00 кв. м., расположенный по адресу: местоположение установлено относительно ориентира, расположенного за пределами участка.

Наименование лота	Ориентир д. Селище. Участок находится примерно в 99 м, по направлению на юг от ориентира. Почтовый адрес ориентира: Тверская область, р-н. Рамешковский, с/п. Некрасово, д.Селище. Стоимость установлена согласно отчету об оценке.
Сведения об имуществе должника, выставляемом на торги, его составе, характеристиках, описание	Земельный участок с кадастровым номером 69:26:0000013:315, назначение: для сельскохозяйственного производства, площадью 11366.00 кв. м., расположенный по адресу: местоположение установлено относительно ориентира, расположенного за пределами участка. Ориентир д. Селище. Участок находится примерно в 99 м, по направлению на юг от ориентира. Почтовый адрес ориентира: Тверская область, р-н. Рамешковский, с/п. Некрасово, д.Селище. Стоимость установлена согласно отчету об оценке.
Порядок ознакомления с имуществом, выставляемым на торги	Выписка из ЕГРН, отчеты об оценке и правоустанавливающие документы доступны по ссылке: https://drive.google.com/drive/folders/1JhpOhj4WIKtptYHFjMoJSYuQtYFnQ5zk?usp=sharing . Доступ к имуществу для ознакомления - свободный.
Классификатор ЕФРСБ *	0108001 - Земельные участки
Начальная цена продажи имущества, руб.	41 400,00 НДС не облагается
Величина повышения начальной цены	4 140,00 руб. (10.00%)
Размер задатка	4 140,00 руб.
Количество заявок	0

Сведения по лоту №422

Статус торгов по лоту	Торги завершены
Наименование лота	Земельный участок с кадастровым номером 69:26:0000013:311, назначение: для сельскохозяйственного производства, площадью 5412.00 кв. м., расположенный по адресу: местоположение установлено относительно ориентира, расположенного за пределами участка. Ориентир д. Селище. Участок находится примерно в 775 м, по направлению на юго-запад от ориентира. Почтовый адрес ориентира: Тверская область, р-н. Рамешковский, с /п. Некрасово, д.Селище. Стоимость установлена согласно отчету об оценке.
Сведения об имуществе должника, выставляемом на торги, его составе,	Земельный участок с кадастровым номером 69:26:0000013:311, назначение: для сельскохозяйственного производства, площадью 5412.00 кв. м., расположенный по адресу: местоположение установлено относительно ориентира, расположенного за пределами участка. Ориентир д. Селище. Участок находится примерно в 775

характеристиках, описание	м, по направлению на юго-запад от ориентира. Почтовый адрес ориентира: Тверская область, р-н. Рамешковский, с /п. Некрасово, д.Селище. Стоимость установлена согласно отчету об оценке.
Порядок ознакомления с имуществом, выставляемым на торги	Выписка из ЕГРН, отчеты об оценке и правоустанавливающие документы доступны по ссылке: https://drive.google.com/drive/folders/1JhpOhj4WIKtptYHFjMoJSYuQtYFnQ5zk?usp=sharing . Доступ к имуществу для ознакомления - свободный.
Классификатор ЕФРСБ *	0108001 - Земельные участки
Начальная цена продажи имущества, руб.	20 800,00 НДС не облагается
Величина повышения начальной цены	2 080,00 руб. (10.00%)
Размер задатка	2 080,00 руб.
Количество заявок	0

Сведения по лоту №423

Статус торгов по лоту

Торги завершены

Наименование лота	Земельный участок с кадастровым номером 69:26:0000013:309, назначение: для сельскохозяйственного производства, площадью 90500.00 кв. м., расположенный по адресу: местоположение установлено относительно ориентира, расположенного за пределами участка. Ориентир д. Селище. Участок находится примерно в 148 м, по направлению на юго-запад от ориентира. Почтовый адрес ориентира: Тверская область, р-н. Рамешковский, с /п. Некрасово, д.Селище. Стоимость установлена согласно отчету об оценке.
Сведения об имуществе должника, выставляемом на торги, его составе, характеристиках, описание	Земельный участок с кадастровым номером 69:26:0000013:309, назначение: для сельскохозяйственного производства, площадью 90500.00 кв. м., расположенный по адресу: местоположение установлено относительно ориентира, расположенного за пределами участка. Ориентир д. Селище. Участок находится примерно в 148 м, по направлению на юго-запад от ориентира. Почтовый адрес ориентира: Тверская область, р-н. Рамешковский, с /п. Некрасово, д.Селище. Стоимость установлена согласно отчету об оценке.
Порядок ознакомления с имуществом, выставляемым на торги	Выписка из ЕГРН, отчеты об оценке и правоустанавливающие документы доступны по ссылке: https://drive.google.com/drive/folders/1JhpOhj4WIKtptYHFjMoJSYuQtYFnQ5zk?usp=sharing . Доступ к имуществу для ознакомления - свободный.
Классификатор ЕФРСБ *	0108001 - Земельные участки
Начальная цена продажи имущества,	

руб.	329 400,00 НДС не облагается
Величина повышения начальной цены	32 940,00 руб. (10.00%)
Размер задатка	32 940,00 руб.
Количество заявок	0

Сведения по лоту №424

Статус торгов по лоту	Торги завершены
Наименование лота	Земельный участок с кадастровым номером 69:26:0000013:324, назначение: для сельскохозяйственного производства, площадью 72400.00 кв. м., расположенный по адресу: местоположение установлено относительно ориентира, расположенного за пределами участка. Ориентир д. Селище. Участок находится примерно в 4 м, по направлению на запад от ориентира. Почтовый адрес ориентира: Тверская область, р-н. Рамешковский, с/п. Некрасово, д.Селище. Стоимость установлена согласно отчету об оценке.
Сведения об имуществе должника, выставленном на торги, его составе, характеристиках, описание	Земельный участок с кадастровым номером 69:26:0000013:324, назначение: для сельскохозяйственного производства, площадью 72400.00 кв. м., расположенный по адресу: местоположение установлено относительно ориентира, расположенного за пределами участка. Ориентир д. Селище. Участок находится примерно в 4 м, по направлению на запад от ориентира. Почтовый адрес ориентира: Тверская область, р-н. Рамешковский, с/п. Некрасово, д.Селище. Стоимость установлена согласно отчету об оценке.
Порядок ознакомления с имуществом, выставленным на торги	Выписка из ЕГРН, отчеты об оценке и правоустанавливающие документы доступны по ссылке: https://drive.google.com/drive/folders/1JhpOhj4WIKtptYHFjMoJSYuQtYFnQ5zk?usp=sharing . Доступ к имуществу для ознакомления - свободный.
Классификатор ЕФРСБ *	0108001 - Земельные участки
Начальная цена продажи имущества, руб.	263 500,00 НДС не облагается
Величина повышения начальной цены	26 350,00 руб. (10.00%)
Размер задатка	26 350,00 руб.
Количество заявок	0

Сведения по лоту №425

Статус торгов по лоту	Торги завершены
	Земельный участок с кадастровым номером 69:26:0000012:397, назначение: для сельскохозяйственного производства, площадью 491991.00 кв. м., расположенный по адресу: местоположение установлено

Наименование лота	относительно ориентира, расположенного за пределами участка. Ориентир д. Лощино. Участок находится примерно в 50 м, по направлению на запад от ориентира. Почтовый адрес ориентира: Тверская область, р-н. Рамешковский, с/п. Высоково. Стоимость установлена согласно отчету об оценке. Имеются ограничения (обременения права) в виде запрещения регистрации.
Сведения об имуществе должника, выставляемом на торги, его составе, характеристиках, описание	Земельный участок с кадастровым номером 69:26:0000012:397, назначение: для сельскохозяйственного производства, площадью 491991.00 кв. м., расположенный по адресу: местоположение установлено относительно ориентира, расположенного за пределами участка. Ориентир д. Лощино. Участок находится примерно в 50 м, по направлению на запад от ориентира. Почтовый адрес ориентира: Тверская область, р-н. Рамешковский, с/п. Высоково. Стоимость установлена согласно отчету об оценке. Имеются ограничения (обременения права) в виде запрещения регистрации.
Порядок ознакомления с имуществом, выставляемым на торги	Выписка из ЕГРН, отчеты об оценке и правоустанавливающие документы доступны по ссылке: https://drive.google.com/drive/folders/1JhpOhj4WIKtptYHFjMoJSYuQtYFnQ5zk?usp=sharing . Доступ к имуществу для ознакомления - свободный.
Классификатор ЕФРСБ *	0108001 - Земельные участки
Начальная цена продажи имущества, руб.	1 756 400,00 НДС не облагается
Величина повышения начальной цены	175 640,00 руб. (10.00%)
Размер задатка	175 640,00 руб.
Количество заявок	0

Сведения по лоту №426

Статус торгов по лоту

Торги завершены

Наименование лота	Земельный участок с кадастровым номером 69:26:0000012:389, назначение: для сельскохозяйственного производства, площадью 351645.00 кв. м., расположенный по адресу: местоположение установлено относительно ориентира, расположенного за пределами участка. Ориентир д. Лощино. Участок находится примерно в 150 м, по направлению на северо-восток от ориентира. Почтовый адрес ориентира: Тверская область, р-н. Рамешковский, с/п. Высоково. Стоимость установлена согласно отчету об оценке. Имеются ограничения (обременения права) в виде запрещения регистрации.
	Земельный участок с кадастровым номером 69:26:

Сведения об имуществе должника, выставляемом на торги, его составе, характеристиках, описание	0000012:389, назначение: для сельскохозяйственного производства, площадью 351645.00 кв. м., расположенный по адресу: местоположение установлено относительно ориентира, расположенного за пределами участка. Ориентир д. Лошино. Участок находится примерно в 150 м, по направлению на северо-восток от ориентира. Почтовый адрес ориентира: Тверская область, р-н. Рамешковский, с/п. Высоково. Стоимость установлена согласно отчету об оценке. Имеются ограничения (обременения права) в виде запрещения регистрации.
Порядок ознакомления с имуществом, выставляемым на торги	Выписка из ЕГРН, отчеты об оценке и правоустанавливающие документы доступны по ссылке: https://drive.google.com/drive/folders/1JhpOhj4WIKtptYHFjMoJSYuQtYFnQ5zk?usp=sharing . Доступ к имуществу для ознакомления - свободный.
Классификатор ЕФРСБ *	0108001 - Земельные участки
Начальная цена продажи имущества, руб.	1 255 400,00 НДС не облагается
Величина повышения начальной цены	125 540,00 руб. (10.00%)
Размер задатка	125 540,00 руб.
Количество заявок	0

Сведения по лоту №427

Статус торгов по лоту	Торги завершены
Наименование лота	Земельный участок с кадастровым номером 69:26:0000012:394, назначение: для сельскохозяйственного производства, площадью 31012.00 кв. м., расположенный по адресу: местоположение установлено относительно ориентира, расположенного за пределами участка. Ориентир д. Лошино. Участок находится примерно в примыкает, по направлению на восток от ориентира. Почтовый адрес ориентира: Тверская область, р-н. Рамешковский, с/п. Высоково. Стоимость установлена согласно отчету об оценке.
Сведения об имуществе должника, выставляемом на торги, его составе, характеристиках, описание	Земельный участок с кадастровым номером 69:26:0000012:394, назначение: для сельскохозяйственного производства, площадью 31012.00 кв. м., расположенный по адресу: местоположение установлено относительно ориентира, расположенного за пределами участка. Ориентир д. Лошино. Участок находится примерно в примыкает, по направлению на восток от ориентира. Почтовый адрес ориентира: Тверская область, р-н. Рамешковский, с/п. Высоково. Стоимость установлена согласно отчету об оценке.

Порядок ознакомления с имуществом, выставляемым на торги	Выписка из ЕГРН, отчеты об оценке и правоустанавливающие документы доступны по ссылке: https://drive.google.com/drive/folders/1JhpOhj4WIKtptYHFjMoJSYuQtYFnQ5zk?usp=sharing . Доступ к имуществу для ознакомления - свободный.
Классификатор ЕФРСБ *	0108001 - Земельные участки
Начальная цена продажи имущества, руб.	112 900,00 НДС не облагается
Величина повышения начальной цены	11 290,00 руб. (10.00%)
Размер задатка	11 290,00 руб.
Количество заявок	0

Сведения по лоту №428

Статус торгов по лоту	Торги завершены
Наименование лота	Земельный участок с кадастровым номером 69:26:0000012:390, назначение: для сельскохозяйственного производства, площадью 70976.00 кв. м., расположенный по адресу: местоположение установлено относительно ориентира, расположенного за пределами участка. Ориентир д. Лошино. Участок находится примерно в 600 м, по направлению на северо-восток от ориентира. Почтовый адрес ориентира: Тверская область, р-н. Рамешковский, с/п. Высоково. Стоимость установлена согласно отчету об оценке.
Сведения об имуществе должника, выставляемом на торги, его составе, характеристиках, описание	Земельный участок с кадастровым номером 69:26:0000012:390, назначение: для сельскохозяйственного производства, площадью 70976.00 кв. м., расположенный по адресу: местоположение установлено относительно ориентира, расположенного за пределами участка. Ориентир д. Лошино. Участок находится примерно в 600 м, по направлению на северо-восток от ориентира. Почтовый адрес ориентира: Тверская область, р-н. Рамешковский, с/п. Высоково. Стоимость установлена согласно отчету об оценке.
Порядок ознакомления с имуществом, выставляемым на торги	Выписка из ЕГРН, отчеты об оценке и правоустанавливающие документы доступны по ссылке: https://drive.google.com/drive/folders/1JhpOhj4WIKtptYHFjMoJSYuQtYFnQ5zk?usp=sharing . Доступ к имуществу для ознакомления - свободный.
Классификатор ЕФРСБ *	0108001 - Земельные участки
Начальная цена продажи имущества, руб.	258 400,00 НДС не облагается
Величина повышения начальной цены	25 840,00 руб. (10.00%)
Размер задатка	25 840,00 руб.
Количество заявок	0

Сведения по лоту №429

Статус торгов по лоту	Торги завершены
Наименование лота	Земельный участок с кадастровым номером 69:26:0000012:393, назначение: для сельскохозяйственного производства, площадью 180772.00 кв. м., расположенный по адресу: местоположение установлено относительно ориентира, расположенного за пределами участка. Ориентир д. Лощино. Участок находится примерно в 1700 м, по направлению на запад от ориентира. Почтовый адрес ориентира: Тверская область, р-н. Рамешковский, с/о. Высоково. Стоимость установлена согласно отчету об оценке.
Сведения об имуществе должника, выставляемом на торги, его составе, характеристиках, описание	Земельный участок с кадастровым номером 69:26:0000012:393, назначение: для сельскохозяйственного производства, площадью 180772.00 кв. м., расположенный по адресу: местоположение установлено относительно ориентира, расположенного за пределами участка. Ориентир д. Лощино. Участок находится примерно в 1700 м, по направлению на запад от ориентира. Почтовый адрес ориентира: Тверская область, р-н. Рамешковский, с/о. Высоково. Стоимость установлена согласно отчету об оценке.
Порядок ознакомления с имуществом, выставляемым на торги	Выписка из ЕГРН, отчеты об оценке и правоустанавливающие документы доступны по ссылке: https://drive.google.com/drive/folders/1JhpOhj4WIKtptYHFjMoJSYuQtYFnQ5zk?usp=sharing . Доступ к имуществу для ознакомления - свободный.
Классификатор ЕФРСБ *	0108001 - Земельные участки
Начальная цена продажи имущества, руб.	645 400,00 НДС не облагается
Величина повышения начальной цены	64 540,00 руб. (10.00%)
Размер задатка	64 540,00 руб.
Количество заявок	0

Сведения по лоту №430

Статус торгов по лоту	Торги завершены
Наименование лота	Земельный участок с кадастровым номером 69:26:0000012:396, назначение: для сельскохозяйственного производства, площадью 110706.00 кв. м., расположенный по адресу: местоположение установлено относительно ориентира, расположенного за пределами участка. Ориентир д. Лощино. Участок находится примерно в 400 м, по направлению на запад от ориентира. Почтовый адрес ориентира: Тверская область, р-н.

	Рамешковский, с/п. Высоково. Стоимость установлена согласно отчету об оценке.
Сведения об имуществе должника, выставляемом на торги, его составе, характеристиках, описание	Земельный участок с кадастровым номером 69:26:0000012:396, назначение: для сельскохозяйственного производства, площадью 110706.00 кв. м., расположенный по адресу: местоположение установлено относительно ориентира, расположенного за пределами участка. Ориентир д. Лощино. Участок находится примерно в 400 м, по направлению на запад от ориентира. Почтовый адрес ориентира: Тверская область, р-н. Рамешковский, с/п. Высоково. Стоимость установлена согласно отчету об оценке.
Порядок ознакомления с имуществом, выставляемым на торги	Выписка из ЕГРН, отчеты об оценке и правоустанавливающие документы доступны по ссылке: https://drive.google.com/drive/folders/1JhpOhj4WIKtptYHFjMoJSYuQtYFnQ5zk?usp=sharing . Доступ к имуществу для ознакомления - свободный.
Классификатор ЕФРСБ *	0108001 - Земельные участки
Начальная цена продажи имущества, руб.	395 200,00 НДС не облагается
Величина повышения начальной цены	39 520,00 руб. (10.00%)
Размер задатка	39 520,00 руб.
Количество заявок	0

Сведения по лоту №431

Статус торгов по лоту

Торги завершены

Наименование лота	Земельный участок с кадастровым номером 69:26:0000012:398, назначение: для сельскохозяйственного производства, площадью 461400.00 кв. м., расположенный по адресу: местоположение установлено относительно ориентира, расположенного за пределами участка. Ориентир д. Лощино. Участок находится примерно в 400 м, по направлению на запад от ориентира. Почтовый адрес ориентира: Тверская область, р-н. Рамешковский, с/п. Высоково. Стоимость установлена согласно отчету об оценке.
Сведения об имуществе должника, выставляемом на торги, его составе, характеристиках, описание	Земельный участок с кадастровым номером 69:26:0000012:398, назначение: для сельскохозяйственного производства, площадью 461400.00 кв. м., расположенный по адресу: местоположение установлено относительно ориентира, расположенного за пределами участка. Ориентир д. Лощино. Участок находится примерно в 400 м, по направлению на запад от ориентира.

	Почтовый адрес ориентира: Тверская область, р-н. Рамешковский, с/п. Высоково. Стоимость установлена согласно отчету об оценке.
Порядок ознакомления с имуществом, выставляемым на торги	Выписка из ЕГРН, отчеты об оценке и правоустанавливающие документы доступны по ссылке: https://drive.google.com/drive/folders/1JhpOhj4WIKtptYHFjMoJSYuQtYFnQ5zk?usp=sharing . Доступ к имуществу для ознакомления - свободный.
Классификатор ЕФРСБ *	0108001 - Земельные участки
Начальная цена продажи имущества, руб.	1 647 200,00 НДС не облагается
Величина повышения начальной цены	164 720,00 руб. (10.00%)
Размер задатка	164 720,00 руб.
Количество заявок	0

Сведения по лоту №432

Статус торгов по лоту

Торги завершены

Наименование лота

Земельный участок с кадастровым номером 69:26:0000012:387, назначение: для сельскохозяйственного производства, площадью 139033.00 кв. м., расположенный по адресу: местоположение установлено относительно ориентира, расположенного за пределами участка. Ориентир д. Мощеново. Участок находится примерно в примыкает, по направлению на восток от ориентира. Почтовый адрес ориентира: Тверская область, р-н. Рамешковский, с/п. Высоково. Стоимость установлена согласно отчету об оценке.

Сведения об имуществе должника, выставяемом на торги, его составе, характеристиках, описание

Земельный участок с кадастровым номером 69:26:0000012:387, назначение: для сельскохозяйственного производства, площадью 139033.00 кв. м., расположенный по адресу: местоположение установлено относительно ориентира, расположенного за пределами участка. Ориентир д. Мощеново. Участок находится примерно в примыкает, по направлению на восток от ориентира. Почтовый адрес ориентира: Тверская область, р-н. Рамешковский, с/п. Высоково. Стоимость установлена согласно отчету об оценке.

Порядок ознакомления с имуществом, выставяемым на торги

Выписка из ЕГРН, отчеты об оценке и правоустанавливающие документы доступны по ссылке: <https://drive.google.com/drive/folders/1JhpOhj4WIKtptYHFjMoJSYuQtYFnQ5zk?usp=sharing>. Доступ к имуществу для ознакомления - свободный.

Классификатор ЕФРСБ *

0108001 - Земельные участки

Начальная цена продажи имущества, руб.

496 300,00 НДС не облагается

Величина повышения начальной цены	49 630,00 руб. (10.00%)
Размер задатка	49 630,00 руб.
Количество заявок	0

Сведения по лоту №433

Статус торгов по лоту	Торги завершены
Наименование лота	Земельный участок с кадастровым номером 69:26:0000012:392, назначение: для сельскохозяйственного производства, площадью 82404.00 кв. м., расположенный по адресу: местоположение установлено относительно ориентира, расположенного за пределами участка. Ориентир д. Мощеново. Участок находится примерно в 1750 м, по направлению на северо-запад от ориентира. Почтовый адрес ориентира: Тверская область, р-н. Рамешковский, с/п. Высоково. Стоимость установлена согласно отчету об оценке.
Сведения об имуществе должника, выставляемом на торги, его составе, характеристиках, описание	Земельный участок с кадастровым номером 69:26:0000012:392, назначение: для сельскохозяйственного производства, площадью 82404.00 кв. м., расположенный по адресу: местоположение установлено относительно ориентира, расположенного за пределами участка. Ориентир д. Мощеново. Участок находится примерно в 1750 м, по направлению на северо-запад от ориентира. Почтовый адрес ориентира: Тверская область, р-н. Рамешковский, с/п. Высоково. Стоимость установлена согласно отчету об оценке.
Порядок ознакомления с имуществом, выставляемым на торги	Выписка из ЕГРН, отчеты об оценке и правоустанавливающие документы доступны по ссылке: https://drive.google.com/drive/folders/1JhpOhj4WIKtptYHFjMoJSYuQtYFnQ5zk?usp=sharing . Доступ к имуществу для ознакомления - свободный.
Классификатор ЕФРСБ *	0108001 - Земельные участки
Начальная цена продажи имущества, руб.	300 000,00 НДС не облагается
Величина повышения начальной цены	30 000,00 руб. (10.00%)
Размер задатка	30 000,00 руб.
Количество заявок	0

Сведения по лоту №434

Статус торгов по лоту	Торги завершены
	Земельный участок с кадастровым номером 69:26:0000012:388, назначение: для сельскохозяйственного производства, площадью 220904.00 кв. м., расположенный по адресу: местоположение установлено относительно ориентира, расположенного за пределами

Наименование лота	участка. Ориентир д. Лощино. Участок находится примерно в 250 м, по направлению на север от ориентира. Почтовый адрес ориентира: Тверская область, р-н. Рамешковский, с/п. Высоково. Стоимость установлена согласно отчету об оценке.
Сведения об имуществе должника, выставляемом на торги, его составе, характеристиках, описание	Земельный участок с кадастровым номером 69:26:0000012:388, назначение: для сельскохозяйственного производства, площадью 220904.00 кв. м., расположенный по адресу: местоположение установлено относительно ориентира, расположенного за пределами участка. Ориентир д. Лощино. Участок находится примерно в 250 м, по направлению на север от ориентира. Почтовый адрес ориентира: Тверская область, р-н. Рамешковский, с/п. Высоково. Стоимость установлена согласно отчету об оценке.
Порядок ознакомления с имуществом, выставляемым на торги	Выписка из ЕГРН, отчеты об оценке и правоустанавливающие документы доступны по ссылке: https://drive.google.com/drive/folders/1JhpOhj4WIKtptYHFjMoJSYuQtYFnQ5zk?usp=sharing . Доступ к имуществу для ознакомления - свободный.
Классификатор ЕФРСБ *	0108001 - Земельные участки
Начальная цена продажи имущества, руб.	788 600,00 НДС не облагается
Величина повышения начальной цены	78 860,00 руб. (10.00%)
Размер задатка	78 860,00 руб.
Количество заявок	0

Сведения по лоту №435

Статус торгов по лоту	Торги завершены
Наименование лота	Земельный участок с кадастровым номером 69:26:0000012:391, назначение: для сельскохозяйственного производства, площадью 274752.00 кв. м., расположенный по адресу: местоположение установлено относительно ориентира, расположенного за пределами участка. Ориентир д. Лощино. Участок находится примерно в 850м, по направлению на северо-восток от ориентира. Почтовый адрес ориентира: Тверская область, р-н. Рамешковский, с/п. Высоково. Стоимость установлена согласно отчету об оценке.
Сведения об имуществе должника, выставляемом на торги, его составе,	Земельный участок с кадастровым номером 69:26:0000012:391, назначение: для сельскохозяйственного производства, площадью 274752.00 кв. м., расположенный по адресу: местоположение установлено относительно ориентира, расположенного за пределами участка. Ориентир д. Лощино. Участок находится

характеристиках, описание	примерно в 850м, по направлению на северо-восток от ориентира. Почтовый адрес ориентира: Тверская область, р-н. Рамешковский, с/п. Высоково. Стоимость установлена согласно отчету об оценке.
Порядок ознакомления с имуществом, выставляемым на торги	Выписка из ЕГРН, отчеты об оценке и правоустанавливающие документы доступны по ссылке: https://drive.google.com/drive/folders/1JhpOhj4WIKtptYHFjMoJSYuQtYFnQ5zk?usp=sharing . Доступ к имуществу для ознакомления - свободный.
Классификатор ЕФРСБ *	0108001 - Земельные участки
Начальная цена продажи имущества, руб.	980 900,00 НДС не облагается
Величина повышения начальной цены	98 090,00 руб. (10.00%)
Размер задатка	98 090,00 руб.
Количество заявок	0

Сведения по лоту №436

Статус торгов по лоту

Торги завершены

Наименование лота	Земельный участок с кадастровым номером 69:26:0000013:334, назначение: для сельскохозяйственного производства, площадью 72400.00 кв. м., расположенный по адресу: местоположение установлено относительно ориентира, расположенного за пределами участка. Ориентир д. Селище. Участок находится примерно в примыкает, по направлению на север от ориентира. Почтовый адрес ориентира: Тверская область, р-н. Рамешковский, с/п. Некрасово, д.Селище. Стоимость установлена согласно отчету об оценке.
Сведения об имуществе должника, выставляемом на торги, его составе, характеристиках, описание	Земельный участок с кадастровым номером 69:26:0000013:334, назначение: для сельскохозяйственного производства, площадью 72400.00 кв. м., расположенный по адресу: местоположение установлено относительно ориентира, расположенного за пределами участка. Ориентир д. Селище. Участок находится примерно в примыкает, по направлению на север от ориентира. Почтовый адрес ориентира: Тверская область, р-н. Рамешковский, с/п. Некрасово, д.Селище. Стоимость установлена согласно отчету об оценке.
Порядок ознакомления с имуществом, выставляемым на торги	Выписка из ЕГРН, отчеты об оценке и правоустанавливающие документы доступны по ссылке: https://drive.google.com/drive/folders/1JhpOhj4WIKtptYHFjMoJSYuQtYFnQ5zk?usp=sharing . Доступ к имуществу для ознакомления - свободный.
Классификатор ЕФРСБ *	0108001 - Земельные участки
Начальная цена продажи имущества,	

руб.	263 500,00 НДС не облагается
Величина повышения начальной цены	26 350,00 руб. (10.00%)
Размер задатка	26 350,00 руб.
Количество заявок	0

Сведения по лоту №437

Статус торгов по лоту	Торги завершены
Наименование лота	Земельный участок с кадастровым номером 69:26:0000012:405, назначение: для сельскохозяйственного производства, площадью 255385.00 кв. м., расположенный по адресу: местоположение установлено относительно ориентира, расположенного за пределами участка. Ориентир д. Лоцино. Участок находится примерно в 150 м, по направлению на юго-восток от ориентира. Почтовый адрес ориентира: Тверская область, р-н. Рамешковский, с/п. Высоково. Стоимость установлена согласно отчету об оценке.
Сведения об имуществе должника, выставленном на торги, его составе, характеристиках, описание	Земельный участок с кадастровым номером 69:26:0000012:405, назначение: для сельскохозяйственного производства, площадью 255385.00 кв. м., расположенный по адресу: местоположение установлено относительно ориентира, расположенного за пределами участка. Ориентир д. Лоцино. Участок находится примерно в 150 м, по направлению на юго-восток от ориентира. Почтовый адрес ориентира: Тверская область, р-н. Рамешковский, с/п. Высоково. Стоимость установлена согласно отчету об оценке.
Порядок ознакомления с имуществом, выставленным на торги	Выписка из ЕГРН, отчеты об оценке и правоустанавливающие документы доступны по ссылке: https://drive.google.com/drive/folders/1JhpOhj4WIKtptYHFjMoJSYuQtYFnQ5zk?usp=sharing . Доступ к имуществу для ознакомления - свободный.
Классификатор ЕФРСБ *	0108001 - Земельные участки
Начальная цена продажи имущества, руб.	911 700,00 НДС не облагается
Величина повышения начальной цены	91 170,00 руб. (10.00%)
Размер задатка	91 170,00 руб.
Количество заявок	0

Сведения по лоту №438

Статус торгов по лоту	Торги завершены
	Земельный участок с кадастровым номером 69:26:0000012:416, назначение: для сельскохозяйственного производства, площадью 481622.00 кв. м., расположенный по адресу: местоположение установлено

Наименование лота	относительно ориентира, расположенного за пределами участка. Ориентир д. Мощеново. Участок находится примерно в 150 м, по направлению на северо-запад от ориентира. Почтовый адрес ориентира: Тверская область, р-н. Рамешковский, с/п. Высоково. Стоимость установлена согласно отчету об оценке. Имеются ограничения (обременения права) в виде запрещения регистрации.
Сведения об имуществе должника, выставляемом на торги, его составе, характеристиках, описание	Земельный участок с кадастровым номером 69:26:0000012:416, назначение: для сельскохозяйственного производства, площадью 481622.00 кв. м., расположенный по адресу: местоположение установлено относительно ориентира, расположенного за пределами участка. Ориентир д. Мощеново. Участок находится примерно в 150 м, по направлению на северо-запад от ориентира. Почтовый адрес ориентира: Тверская область, р-н. Рамешковский, с/п. Высоково. Стоимость установлена согласно отчету об оценке. Имеются ограничения (обременения права) в виде запрещения регистрации.
Порядок ознакомления с имуществом, выставляемым на торги	Выписка из ЕГРН, отчеты об оценке и правоустанавливающие документы доступны по ссылке: https://drive.google.com/drive/folders/1JhpOhj4WIKtptYHFjMoJSYuQtYFnQ5zk?usp=sharing . Доступ к имуществу для ознакомления - свободный.
Классификатор ЕФРСБ *	0108001 - Земельные участки
Начальная цена продажи имущества, руб.	1 719 400,00 НДС не облагается
Величина повышения начальной цены	171 940,00 руб. (10.00%)
Размер задатка	171 940,00 руб.
Количество заявок	0

Сведения по лоту №439

Статус торгов по лоту

Торги завершены

Наименование лота

Земельный участок с кадастровым номером 69:26:0000012:403, назначение: для сельскохозяйственного производства, площадью 437100.00 кв. м., расположенный по адресу: местоположение установлено относительно ориентира, расположенного за пределами участка. Ориентир д. Лощино. Участок находится примерно в 150 м, по направлению на юго-восток от ориентира. Почтовый адрес ориентира: Тверская область, р-н. Рамешковский, с/п. Высоково. Стоимость установлена согласно отчету об оценке. Имеются ограничения (обременения права) в виде запрещения регистрации.

Сведения об имуществе должника, выставляемом на торги, его составе, характеристиках, описание	Земельный участок с кадастровым номером 69:26:0000012:403, назначение: для сельскохозяйственного производства, площадью 437100.00 кв. м., расположенный по адресу: местоположение установлено относительно ориентира, расположенного за пределами участка. Ориентир д. Лощино. Участок находится примерно в 150 м, по направлению на юго-восток от ориентира. Почтовый адрес ориентира: Тверская область, р-н. Рамешковский, с/п. Высоково. Стоимость установлена согласно отчету об оценке. Имеются ограничения (обременения права) в виде запрещения регистрации.
Порядок ознакомления с имуществом, выставляемым на торги	Выписка из ЕГРН, отчеты об оценке и правоустанавливающие документы доступны по ссылке: https://drive.google.com/drive/folders/1JhpOhj4WIKtptYHFjMoJSYuQtYFnQ5zk?usp=sharing . Доступ к имуществу для ознакомления - свободный.
Классификатор ЕФРСБ *	0108001 - Земельные участки
Начальная цена продажи имущества, руб.	1 560 400,00 НДС не облагается
Величина повышения начальной цены	156 040,00 руб. (10.00%)
Размер задатка	156 040,00 руб.
Количество заявок	0

Сведения по лоту №440

Статус торгов по лоту

Торги завершены

Наименование лота	Земельный участок с кадастровым номером 69:26:0000012:419, назначение: для сельскохозяйственного производства, площадью 258722.00 кв. м., расположенный по адресу: местоположение установлено относительно ориентира, расположенного за пределами участка. Ориентир д. Мощеново. Участок находится примерно в примыкает, по направлению на запад от ориентира. Почтовый адрес ориентира: Тверская область, р-н. Рамешковский, с/п. Высоково. Стоимость установлена согласно отчету об оценке. Имеются ограничения (обременения права) в виде запрещения регистрации.
Сведения об имуществе должника, выставляемом на торги, его составе, характеристиках, описание	Земельный участок с кадастровым номером 69:26:0000012:419, назначение: для сельскохозяйственного производства, площадью 258722.00 кв. м., расположенный по адресу: местоположение установлено относительно ориентира, расположенного за пределами участка. Ориентир д. Мощеново. Участок находится примерно в примыкает, по направлению на запад от ориентира. Почтовый адрес ориентира: Тверская область,

	р-н. Рамешковский, с/п. Высоково. Стоимость установлена согласно отчету об оценке. Имеются ограничения (обременения права) в виде запрещения регистрации.
Порядок ознакомления с имуществом, выставляемым на торги	Выписка из ЕГРН, отчеты об оценке и правоустанавливающие документы доступны по ссылке: https://drive.google.com/drive/folders/1JhpOhj4WIKtptYHFjMoJSYuQtYFnQ5zk?usp=sharing . Доступ к имуществу для ознакомления - свободный.
Классификатор ЕФРСБ *	0108001 - Земельные участки
Начальная цена продажи имущества, руб.	923 600,00 НДС не облагается
Величина повышения начальной цены	92 360,00 руб. (10.00%)
Размер задатка	92 360,00 руб.
Количество заявок	0

Сведения по лоту №441

Статус торгов по лоту

Торги завершены

Наименование лота	Земельный участок с кадастровым номером 69:26:0000012:401, назначение: для сельскохозяйственного производства, площадью 49885.00 кв. м., расположенный по адресу: местоположение установлено относительно ориентира, расположенного за пределами участка. Ориентир д. Лошино. Участок находится примерно в 50 м, по направлению на юго-восток от ориентира. Почтовый адрес ориентира: Тверская область, р-н. Рамешковский, с/п. Высоково. Стоимость установлена согласно отчету об оценке.
Сведения об имуществе должника, выставляемом на торги, его составе, характеристиках, описание	Земельный участок с кадастровым номером 69:26:0000012:401, назначение: для сельскохозяйственного производства, площадью 49885.00 кв. м., расположенный по адресу: местоположение установлено относительно ориентира, расположенного за пределами участка. Ориентир д. Лошино. Участок находится примерно в 50 м, по направлению на юго-восток от ориентира. Почтовый адрес ориентира: Тверская область, р-н. Рамешковский, с/п. Высоково. Стоимость установлена согласно отчету об оценке.
Порядок ознакомления с имуществом, выставляемым на торги	Выписка из ЕГРН, отчеты об оценке и правоустанавливающие документы доступны по ссылке: https://drive.google.com/drive/folders/1JhpOhj4WIKtptYHFjMoJSYuQtYFnQ5zk?usp=sharing . Доступ к имуществу для ознакомления - свободный.
Классификатор ЕФРСБ *	0108001 - Земельные участки
Начальная цена продажи имущества,	

руб.	181 600,00 НДС не облагается
Величина повышения начальной цены	18 160,00 руб. (10.00%)
Размер задатка	18 160,00 руб.
Количество заявок	0

Сведения по лоту №442

Статус торгов по лоту	Торги завершены
Наименование лота	Земельный участок с кадастровым номером 69:26:0000012:404, назначение: для сельскохозяйственного производства, площадью 206366.00 кв. м., расположенный по адресу: местоположение установлено относительно ориентира, расположенного за пределами участка. Ориентир д. Лощино. Участок находится примерно в 500 м, по направлению на юг от ориентира. Почтовый адрес ориентира: Тверская область, р-н. Рамешковский, с/п. Высоково. Стоимость установлена согласно отчету об оценке.
Сведения об имуществе должника, выставленном на торги, его составе, характеристиках, описание	Земельный участок с кадастровым номером 69:26:0000012:404, назначение: для сельскохозяйственного производства, площадью 206366.00 кв. м., расположенный по адресу: местоположение установлено относительно ориентира, расположенного за пределами участка. Ориентир д. Лощино. Участок находится примерно в 500 м, по направлению на юг от ориентира. Почтовый адрес ориентира: Тверская область, р-н. Рамешковский, с/п. Высоково. Стоимость установлена согласно отчету об оценке.
Порядок ознакомления с имуществом, выставленным на торги	Выписка из ЕГРН, отчеты об оценке и правоустанавливающие документы доступны по ссылке: https://drive.google.com/drive/folders/1JhpOhj4WIKtptYHFjMoJSYuQtYFnQ5zk?usp=sharing . Доступ к имуществу для ознакомления - свободный.
Классификатор ЕФРСБ *	0108001 - Земельные участки
Начальная цена продажи имущества, руб.	736 700,00 НДС не облагается
Величина повышения начальной цены	73 670,00 руб. (10.00%)
Размер задатка	73 670,00 руб.
Количество заявок	0

Сведения по лоту №443

Статус торгов по лоту	Торги завершены
	Земельный участок с кадастровым номером 69:26:0000012:421, назначение: для сельскохозяйственного производства, площадью 15942.00 кв. м., расположенный по адресу: местоположение установлено относительно

Наименование лота	ориентира, расположенного за пределами участка. Ориентир д. Мощеново. Участок находится примерно в 500 м, по направлению на юго-запад от ориентира. Почтовый адрес ориентира: Тверская область, р-н. Рамешковский, с/п. Высоково. Стоимость установлена согласно отчету об оценке.
Сведения об имуществе должника, выставляемом на торги, его составе, характеристиках, описание	Земельный участок с кадастровым номером 69:26:0000012:421, назначение: для сельскохозяйственного производства, площадью 15942.00 кв. м., расположенный по адресу: местоположение установлено относительно ориентира, расположенного за пределами участка. Ориентир д. Мощеново. Участок находится примерно в 500 м, по направлению на юго-запад от ориентира. Почтовый адрес ориентира: Тверская область, р-н. Рамешковский, с/п. Высоково. Стоимость установлена согласно отчету об оценке.
Порядок ознакомления с имуществом, выставляемым на торги	Выписка из ЕГРН, отчеты об оценке и правоустанавливающие документы доступны по ссылке: https://drive.google.com/drive/folders/1JhpOhj4WIKtptYHFjMoJSYuQtYFnQ5zk?usp=sharing . Доступ к имуществу для ознакомления - свободный.
Классификатор ЕФРСБ *	0108001 - Земельные участки
Начальная цена продажи имущества, руб.	58 000,00 НДС не облагается
Величина повышения начальной цены	5 800,00 руб. (10.00%)
Размер задатка	5 800,00 руб.
Количество заявок	0

Сведения по лоту №444

Статус торгов по лоту

Торги завершены

Наименование лота	Земельный участок с кадастровым номером 69:26:0000012:402, назначение: для сельскохозяйственного производства, площадью 156349.00 кв. м., расположенный по адресу: Местоположение установлено относительно ориентира, расположенного за пределами участка. Ориентир д. Лощино. Участок находится примерно в 150 м, по направлению на юго-восток от ориентира. Почтовый адрес ориентира: Тверская область, р-н. Рамешковский, с/п. Высоково. Стоимость установлена согласно отчету об оценке.
Сведения об имуществе должника,	Земельный участок с кадастровым номером 69:26:0000012:402, назначение: для сельскохозяйственного производства, площадью 156349.00 кв. м., расположенный по адресу: Местоположение установлено относительно ориентира, расположенного за пределами

выставляемом на торги, его составе, характеристиках, описание	участка. Ориентир д. Лошино. Участок находится примерно в 150 м, по направлению на юго-восток от ориентира. Почтовый адрес ориентира: Тверская область, р-н. Рамешковский, с/п. Высоково. Стоимость установлена согласно отчету об оценке.
Порядок ознакомления с имуществом, выставленным на торги	Выписка из ЕГРН, отчеты об оценке и правоустанавливающие документы доступны по ссылке: https://drive.google.com/drive/folders/1JhpOhj4WIKtptYHFjMoJSYuQtYFnQ5zk?usp=sharing . Доступ к имуществу для ознакомления - свободный.
Классификатор ЕФРСБ *	0108001 - Земельные участки
Начальная цена продажи имущества, руб.	558 200,00 НДС не облагается
Величина повышения начальной цены	55 820,00 руб. (10.00%)
Размер задатка	55 820,00 руб.
Количество заявок	0

Сведения по лоту №445

Статус торгов по лоту

Торги завершены

Наименование лота	Земельный участок с кадастровым номером 69:26:0000012:426, назначение: для сельскохозяйственного производства, площадью 107694.00 кв. м., расположенный по адресу: местоположение установлено относительно ориентира, расположенного за пределами участка. Ориентир д. Мощеново. Участок находится примерно в примыкает, по направлению на запад от ориентира. Почтовый адрес ориентира: Тверская область, р-н. Рамешковский, с/п. Высоково. Стоимость установлена согласно отчету об оценке.
Сведения об имуществе должника, выставляемом на торги, его составе, характеристиках, описание	Земельный участок с кадастровым номером 69:26:0000012:426, назначение: для сельскохозяйственного производства, площадью 107694.00 кв. м., расположенный по адресу: местоположение установлено относительно ориентира, расположенного за пределами участка. Ориентир д. Мощеново. Участок находится примерно в примыкает, по направлению на запад от ориентира. Почтовый адрес ориентира: Тверская область, р-н. Рамешковский, с/п. Высоково. Стоимость установлена согласно отчету об оценке.
Порядок ознакомления с имуществом, выставленным на торги	Выписка из ЕГРН, отчеты об оценке и правоустанавливающие документы доступны по ссылке: https://drive.google.com/drive/folders/1JhpOhj4WIKtptYHFjMoJSYuQtYFnQ5zk?usp=sharing . Доступ к имуществу для ознакомления - свободный.
Классификатор ЕФРСБ *	0108001 - Земельные участки

Начальная цена продажи имущества, 384 500,00 НДС не облагается руб.

Величина повышения начальной цены 38 450,00 руб. (10.00%)

Размер задатка 38 450,00 руб.

Количество заявок 0

Сведения по лоту №446

Статус торгов по лоту

Торги завершены

Наименование лота

Земельный участок с кадастровым номером 69:26:0000012:411, назначение: для сельскохозяйственного производства, площадью 60787.00 кв. м., расположенный по адресу: местоположение установлено относительно ориентира, расположенного за пределами участка. Ориентир д. Мощеново. Участок находится примерно в 1500 м, по направлению на запад от ориентира. Почтовый адрес ориентира: Тверская область, р-н. Рамешковский, с /п. Высоково. Стоимость установлена согласно отчету об оценке.

Сведения об имуществе должника, выставяемом на торги, его составе, характеристиках, описание

Земельный участок с кадастровым номером 69:26:0000012:411, назначение: для сельскохозяйственного производства, площадью 60787.00 кв. м., расположенный по адресу: местоположение установлено относительно ориентира, расположенного за пределами участка. Ориентир д. Мощеново. Участок находится примерно в 1500 м, по направлению на запад от ориентира. Почтовый адрес ориентира: Тверская область, р-н. Рамешковский, с /п. Высоково. Стоимость установлена согласно отчету об оценке.

Порядок ознакомления с имуществом, выставяемым на торги

Выписка из ЕГРН, отчеты об оценке и правоустанавливающие документы доступны по ссылке: <https://drive.google.com/drive/folders/1JhpOhj4WIKtptYHFjMoJSYuQtYFnQ5zk?usp=sharing>. Доступ к имуществу для ознакомления - свободный.

Классификатор ЕФРСБ *

0108001 - Земельные участки

Начальная цена продажи имущества, 221 300,00 НДС не облагается руб.

Величина повышения начальной цены 22 130,00 руб. (10.00%)

Размер задатка 22 130,00 руб.

Количество заявок 0

Сведения по лоту №447

Статус торгов по лоту

Торги завершены

Земельный участок с кадастровым номером 69:26:0000012:414, назначение: для сельскохозяйственного производства, площадью 122652.00 кв. м.,

Наименование лота	расположенный по адресу: местоположение установлено относительно ориентира, расположенного за пределами участка. Ориентир д. Мощеново. Участок находится примерно в 650 м, по направлению на запад от ориентира. Почтовый адрес ориентира: Тверская область, р-н. Рамешковский, с/п. Высоково. Стоимость установлена согласно отчету об оценке.
Сведения об имуществе должника, выставляемом на торги, его составе, характеристиках, описание	Земельный участок с кадастровым номером 69:26:0000012:414, назначение: для сельскохозяйственного производства, площадью 122652.00 кв. м., расположенный по адресу: местоположение установлено относительно ориентира, расположенного за пределами участка. Ориентир д. Мощеново. Участок находится примерно в 650 м, по направлению на запад от ориентира. Почтовый адрес ориентира: Тверская область, р-н. Рамешковский, с/п. Высоково. Стоимость установлена согласно отчету об оценке.
Порядок ознакомления с имуществом, выставляемым на торги	Выписка из ЕГРН, отчеты об оценке и правоустанавливающие документы доступны по ссылке: https://drive.google.com/drive/folders/1JhpOhj4WIKtptYHFjMoJSYuQtYFnQ5zk?usp=sharing . Доступ к имуществу для ознакомления - свободный.
Классификатор ЕФРСБ *	0108001 - Земельные участки
Начальная цена продажи имущества, руб.	437 900,00 НДС не облагается
Величина повышения начальной цены	43 790,00 руб. (10.00%)
Размер задатка	43 790,00 руб.
Количество заявок	0

Сведения по лоту №448

Статус торгов по лоту

Торги завершены

Наименование лота	Земельный участок с кадастровым номером 69:26:0000012:425, назначение: для сельскохозяйственного производства, площадью 230335.00 кв. м., расположенный по адресу: местоположение установлено относительно ориентира, расположенного за пределами участка. Ориентир д. Мощеново. Участок находится примерно в примыкает, по направлению на запад от ориентира. Почтовый адрес ориентира: Тверская область, р-н. Рамешковский, с/п. Высоково. Стоимость установлена согласно отчету об оценке.
	Земельный участок с кадастровым номером 69:26:0000012:425, назначение: для сельскохозяйственного производства, площадью 230335.00 кв. м., расположенный по адресу: местоположение установлено

Сведения об имуществе должника, выставляемом на торги, его составе, характеристиках, описание	относительно ориентира, расположенного за пределами участка. Ориентир д. Мощеново. Участок находится примерно в примыкает, по направлению на запад от ориентира. Почтовый адрес ориентира: Тверская область, р-н. Рамешковский, с/п. Высоково. Стоимость установлена согласно отчету об оценке.
Порядок ознакомления с имуществом, выставляемым на торги	Выписка из ЕГРН, отчеты об оценке и правоустанавливающие документы доступны по ссылке: https://drive.google.com/drive/folders/1JhpOhj4WIKtptYHFjMoJSYuQtYFnQ5zk?usp=sharing . Доступ к имуществу для ознакомления - свободный.
Классификатор ЕФРСБ *	0108001 - Земельные участки
Начальная цена продажи имущества, руб.	822 300,00 НДС не облагается
Величина повышения начальной цены	82 230,00 руб. (10.00%)
Размер задатка	82 230,00 руб.
Количество заявок	0

Сведения по лоту №449

Статус торгов по лоту	Торги завершены
Наименование лота	Земельный участок с кадастровым номером 69:26:0000012:410, назначение: для сельскохозяйственного производства, площадью 15120.00 кв. м., расположенный по адресу: местоположение установлено относительно ориентира, расположенного за пределами участка. Ориентир д. Лоцино. Участок находится примерно в 1200 м, по направлению на юг от ориентира. Почтовый адрес ориентира: Тверская область, р-н. Рамешковский, с/п. Высоково. Стоимость установлена согласно отчету об оценке.
Сведения об имуществе должника, выставляемом на торги, его составе, характеристиках, описание	Земельный участок с кадастровым номером 69:26:0000012:410, назначение: для сельскохозяйственного производства, площадью 15120.00 кв. м., расположенный по адресу: местоположение установлено относительно ориентира, расположенного за пределами участка. Ориентир д. Лоцино. Участок находится примерно в 1200 м, по направлению на юг от ориентира. Почтовый адрес ориентира: Тверская область, р-н. Рамешковский, с/п. Высоково. Стоимость установлена согласно отчету об оценке.
Порядок ознакомления с имуществом, выставляемым на торги	Выписка из ЕГРН, отчеты об оценке и правоустанавливающие документы доступны по ссылке: https://drive.google.com/drive/folders/1JhpOhj4WIKtptYHFjMoJSYuQtYFnQ5zk?usp=sharing . Доступ к имуществу для ознакомления - свободный.

Классификатор ЕФРСБ *	0108001 - Земельные участки
Начальная цена продажи имущества, руб.	55 000,00 НДС не облагается
Величина повышения начальной цены	5 500,00 руб. (10.00%)
Размер задатка	5 500,00 руб.
Количество заявок	0

Сведения по лоту №450

Статус торгов по лоту	Торги завершены
Наименование лота	Земельный участок с кадастровым номером 69:26:0000012:408, назначение: для сельскохозяйственного производства, площадью 4774.00 кв. м., расположенный по адресу: местоположение установлено относительно ориентира, расположенного за пределами участка. Ориентир д. Лощино. Участок находится примерно в 400 м, по направлению на юг от ориентира. Почтовый адрес ориентира: Тверская область, р-н. Рамешковский, с/п. Высоково. Стоимость установлена согласно отчету об оценке.
Сведения об имуществе должника, выставляемом на торги, его составе, характеристиках, описание	Земельный участок с кадастровым номером 69:26:0000012:408, назначение: для сельскохозяйственного производства, площадью 4774.00 кв. м., расположенный по адресу: местоположение установлено относительно ориентира, расположенного за пределами участка. Ориентир д. Лощино. Участок находится примерно в 400 м, по направлению на юг от ориентира. Почтовый адрес ориентира: Тверская область, р-н. Рамешковский, с/п. Высоково. Стоимость установлена согласно отчету об оценке.
Порядок ознакомления с имуществом, выставляемым на торги	Выписка из ЕГРН, отчеты об оценке и правоустанавливающие документы доступны по ссылке: https://drive.google.com/drive/folders/1JhpOhj4WIKtptYHFjMoJSYuQtYFnQ5zk?usp=sharing . Доступ к имуществу для ознакомления - свободный.
Классификатор ЕФРСБ *	0108001 - Земельные участки
Начальная цена продажи имущества, руб.	18 300,00 НДС не облагается
Величина повышения начальной цены	1 830,00 руб. (10.00%)
Размер задатка	1 830,00 руб.
Количество заявок	0

Сведения по лоту №451

Статус торгов по лоту	Торги завершены
	Земельный участок с кадастровым номером 69:26:

Наименование лота	0000012:412, назначение: для сельскохозяйственного производства, площадью 34311.00 кв. м., расположенный по адресу: местоположение установлено относительно ориентира, расположенного за пределами участка. Ориентир д. Мощеново. Участок находится примерно в 1900 м, по направлению на запад от ориентира. Почтовый адрес ориентира: Тверская область, р-н. Рамешковский, с /п. Высоково. Стоимость установлена согласно отчету об оценке.
Сведения об имуществе должника, выставляемом на торги, его составе, характеристиках, описание	Земельный участок с кадастровым номером 69:26:0000012:412, назначение: для сельскохозяйственного производства, площадью 34311.00 кв. м., расположенный по адресу: местоположение установлено относительно ориентира, расположенного за пределами участка. Ориентир д. Мощеново. Участок находится примерно в 1900 м, по направлению на запад от ориентира. Почтовый адрес ориентира: Тверская область, р-н. Рамешковский, с /п. Высоково. Стоимость установлена согласно отчету об оценке.
Порядок ознакомления с имуществом, выставляемым на торги	Выписка из ЕГРН, отчеты об оценке и правоустанавливающие документы доступны по ссылке: https://drive.google.com/drive/folders/1JhpOhj4WIKtptYHFjMoJSYuQtYFnQ5zk?usp=sharing . Доступ к имуществу для ознакомления - свободный.
Классификатор ЕФРСБ *	0108001 - Земельные участки
Начальная цена продажи имущества, руб.	124 900,00 НДС не облагается
Величина повышения начальной цены	12 490,00 руб. (10.00%)
Размер задатка	12 490,00 руб.
Количество заявок	0

Сведения по лоту №452

Статус торгов по лоту	Торги завершены
Наименование лота	Земельный участок с кадастровым номером 69:26:0000012:418, назначение: для сельскохозяйственного производства, площадью 111093.00 кв. м., расположенный по адресу: местоположение установлено относительно ориентира, расположенного за пределами участка. Ориентир д. Мощеново. Участок находится примерно в 1200 м, по направлению на запад от ориентира. Почтовый адрес ориентира: Тверская область, р-н. Рамешковский, с/п. Высоково. Стоимость установлена согласно отчету об оценке.
	Земельный участок с кадастровым номером 69:26:0000012:418, назначение: для сельскохозяйственного

Сведения об имуществе должника, выставленном на торги, его составе, характеристиках, описание	производства, площадью 111093.00 кв. м., расположенный по адресу: местоположение установлено относительно ориентира, расположенного за пределами участка. Ориентир д. Мощеново. Участок находится примерно в 1200 м, по направлению на запад от ориентира. Почтовый адрес ориентира: Тверская область, р-н. Рамешковский, с/п. Высоково. Стоимость установлена согласно отчету об оценке.
Порядок ознакомления с имуществом, выставленным на торги	Выписка из ЕГРН, отчеты об оценке и правоустанавливающие документы доступны по ссылке: https://drive.google.com/drive/folders/1JhpOhj4WIKtptYHFjMoJSYuQtYFnQ5zk?usp=sharing . Доступ к имуществу для ознакомления - свободный.
Классификатор ЕФРСБ *	0108001 - Земельные участки
Начальная цена продажи имущества, руб.	396 600,00 НДС не облагается
Величина повышения начальной цены	39 660,00 руб. (10.00%)
Размер задатка	39 660,00 руб.
Количество заявок	0

Сведения по лоту №453

Статус торгов по лоту

Торги завершены

Наименование лота	Земельный участок с кадастровым номером 69:26:0000012:406, назначение: для сельскохозяйственного производства, площадью 41161.00 кв. м., расположенный по адресу: местоположение установлено относительно ориентира, расположенного за пределами участка. Ориентир д. Лощино. Участок находится примерно в 400 м, по направлению на юг от ориентира. Почтовый адрес ориентира: Тверская область, р-н. Рамешковский, с/п. Высоково. Стоимость установлена согласно отчету об оценке.
Сведения об имуществе должника, выставленном на торги, его составе, характеристиках, описание	Земельный участок с кадастровым номером 69:26:0000012:406, назначение: для сельскохозяйственного производства, площадью 41161.00 кв. м., расположенный по адресу: местоположение установлено относительно ориентира, расположенного за пределами участка. Ориентир д. Лощино. Участок находится примерно в 400 м, по направлению на юг от ориентира. Почтовый адрес ориентира: Тверская область, р-н. Рамешковский, с/п. Высоково. Стоимость установлена согласно отчету об оценке.
Порядок ознакомления с имуществом,	Выписка из ЕГРН, отчеты об оценке и правоустанавливающие документы доступны по ссылке: https://drive.google.com/drive/folders

выставляемым на торги	/1JhpOhj4WIKtptYHFjMoJSYuQtYFnQ5zk?usp=sharing. Доступ к имуществу для ознакомления - свободный.
Классификатор ЕФРСБ *	0108001 - Земельные участки
Начальная цена продажи имущества, руб.	149 800,00 НДС не облагается
Величина повышения начальной цены	14 980,00 руб. (10.00%)
Размер задатка	14 980,00 руб.
Количество заявок	0

Сведения по лоту №454

Статус торгов по лоту	Торги завершены
Наименование лота	Земельный участок с кадастровым номером 69:26:0000012:424, назначение: для сельскохозяйственного производства, площадью 79960.00 кв. м., расположенный по адресу: местоположение установлено относительно ориентира, расположенного за пределами участка. Ориентир д. Мощеново. Участок находится примерно в 900 м, по направлению на юго-запад от ориентира. Почтовый адрес ориентира: Тверская область, р-н. Рамешковский, с/п. Высоково. Стоимость установлена согласно отчету об оценке.
Сведения об имуществе должника, выставляемом на торги, его составе, характеристиках, описание	Земельный участок с кадастровым номером 69:26:0000012:424, назначение: для сельскохозяйственного производства, площадью 79960.00 кв. м., расположенный по адресу: местоположение установлено относительно ориентира, расположенного за пределами участка. Ориентир д. Мощеново. Участок находится примерно в 900 м, по направлению на юго-запад от ориентира. Почтовый адрес ориентира: Тверская область, р-н. Рамешковский, с/п. Высоково. Стоимость установлена согласно отчету об оценке.
Порядок ознакомления с имуществом, выставляемым на торги	Выписка из ЕГРН, отчеты об оценке и правоустанавливающие документы доступны по ссылке: https://drive.google.com/drive/folders/1JhpOhj4WIKtptYHFjMoJSYuQtYFnQ5zk?usp=sharing . Доступ к имуществу для ознакомления - свободный.
Классификатор ЕФРСБ *	0108001 - Земельные участки
Начальная цена продажи имущества, руб.	291 100,00 НДС не облагается
Величина повышения начальной цены	29 110,00 руб. (10.00%)
Размер задатка	29 110,00 руб.
Количество заявок	0

Сведения по лоту №455

Статус торгов по лоту	Торги завершены
Наименование лота	Земельный участок с кадастровым номером 69:26:0000012:399, назначение: для сельскохозяйственного производства, площадью 382369.00 кв. м., расположенный по адресу: местоположение установлено относительно ориентира, расположенного за пределами участка. Ориентир д. Лошино. Участок находится примерно в 1700 м, по направлению на запад от ориентира. Почтовый адрес ориентира: Тверская область, р-н. Рамешковский, с/п. Высоково. Стоимость установлена согласно отчету об оценке.
Сведения об имуществе должника, выставляемом на торги, его составе, характеристиках, описание	Земельный участок с кадастровым номером 69:26:0000012:399, назначение: для сельскохозяйственного производства, площадью 382369.00 кв. м., расположенный по адресу: местоположение установлено относительно ориентира, расположенного за пределами участка. Ориентир д. Лошино. Участок находится примерно в 1700 м, по направлению на запад от ориентира. Почтовый адрес ориентира: Тверская область, р-н. Рамешковский, с/п. Высоково. Стоимость установлена согласно отчету об оценке.
Порядок ознакомления с имуществом, выставляемым на торги	Выписка из ЕГРН, отчеты об оценке и правоустанавливающие документы доступны по ссылке: https://drive.google.com/drive/folders/1JhpOhj4WIKtptYHFjMoJSYuQtYFnQ5zk?usp=sharing . Доступ к имуществу для ознакомления - свободный.
Классификатор ЕФРСБ *	0108001 - Земельные участки
Начальная цена продажи имущества, руб.	1 365 100,00 НДС не облагается
Величина повышения начальной цены	136 510,00 руб. (10.00%)
Размер задатка	136 510,00 руб.
Количество заявок	0

Сведения по лоту №456

Статус торгов по лоту	Торги завершены
Наименование лота	Земельный участок с кадастровым номером 69:26:0000012:422, назначение: для сельскохозяйственного производства, площадью 7963.00 кв. м., расположенный по адресу: местоположение установлено относительно ориентира, расположенного за пределами участка. Ориентир д. Мощеново. Участок находится примерно в 700 м, по направлению на юго-запад от ориентира. Почтовый адрес ориентира: Тверская область, р-н. Рамешковский, с/п. Высоково. Стоимость установлена согласно отчету об оценке.

Сведения об имуществе должника, выставляемом на торги, его составе, характеристиках, описание	Земельный участок с кадастровым номером 69:26:0000012:422, назначение: для сельскохозяйственного производства, площадью 7963.00 кв. м., расположенный по адресу: местоположение установлено относительно ориентира, расположенного за пределами участка. Ориентир д. Мощеново. Участок находится примерно в 700 м, по направлению на юго-запад от ориентира. Почтовый адрес ориентира: Тверская область, р-н. Рамешковский, с/п. Высоково. Стоимость установлена согласно отчету об оценке.
Порядок ознакомления с имуществом, выставляемым на торги	Выписка из ЕГРН, отчеты об оценке и правоустанавливающие документы доступны по ссылке: https://drive.google.com/drive/folders/1JhpOhj4WIKtptYHFjMoJSYuQtYFnQ5zk?usp=sharing . Доступ к имуществу для ознакомления - свободный.
Классификатор ЕФРСБ *	0108001 - Земельные участки
Начальная цена продажи имущества, руб.	30 600,00 НДС не облагается
Величина повышения начальной цены	3 060,00 руб. (10.00%)
Размер задатка	3 060,00 руб.
Количество заявок	0

Сведения по лоту №457

Статус торгов по лоту

Торги завершены

Наименование лота	Земельный участок с кадастровым номером 69:26:0000012:413, назначение: для сельскохозяйственного производства, площадью 28894.00 кв. м., расположенный по адресу: местоположение установлено относительно ориентира, расположенного за пределами участка. Ориентир д. Мощеново. Участок находится примерно в 1600 м, по направлению на запад от ориентира. Почтовый адрес ориентира: Тверская область, р-н. Рамешковский, с /п. Высоково. Стоимость установлена согласно отчету об оценке.
Сведения об имуществе должника, выставляемом на торги, его составе, характеристиках, описание	Земельный участок с кадастровым номером 69:26:0000012:413, назначение: для сельскохозяйственного производства, площадью 28894.00 кв. м., расположенный по адресу: местоположение установлено относительно ориентира, расположенного за пределами участка. Ориентир д. Мощеново. Участок находится примерно в 1600 м, по направлению на запад от ориентира. Почтовый адрес ориентира: Тверская область, р-н. Рамешковский, с /п. Высоково. Стоимость установлена согласно отчету об оценке.
	Выписка из ЕГРН, отчеты об оценке и

Порядок ознакомления с имуществом, выставляемым на торги	правоустанавливающие документы доступны по ссылке: https://drive.google.com/drive/folders/1JhpOhj4WIKtptYHFjMoJSYuQtYFnQ5zk?usp=sharing . Доступ к имуществу для ознакомления - свободный.
Классификатор ЕФРСБ *	0108001 - Земельные участки
Начальная цена продажи имущества, руб.	105 200,00 НДС не облагается
Величина повышения начальной цены	10 520,00 руб. (10.00%)
Размер задатка	10 520,00 руб.
Количество заявок	0

Сведения по лоту №458

Статус торгов по лоту	Торги завершены
Наименование лота	Земельный участок с кадастровым номером 69:26:0000012:409, назначение: для сельскохозяйственного производства, площадью 11256.00 кв. м., расположенный по адресу: местоположение установлено относительно ориентира, расположенного за пределами участка. Ориентир д. Лощино. Участок находится примерно в 450 м, по направлению на юг от ориентира. Почтовый адрес ориентира: Тверская область, р-н. Рамешковский, с/п. Высоково. Стоимость установлена согласно отчету об оценке.
Сведения об имуществе должника, выставляемом на торги, его составе, характеристиках, описание	Земельный участок с кадастровым номером 69:26:0000012:409, назначение: для сельскохозяйственного производства, площадью 11256.00 кв. м., расположенный по адресу: местоположение установлено относительно ориентира, расположенного за пределами участка. Ориентир д. Лощино. Участок находится примерно в 450 м, по направлению на юг от ориентира. Почтовый адрес ориентира: Тверская область, р-н. Рамешковский, с/п. Высоково. Стоимость установлена согласно отчету об оценке.
Порядок ознакомления с имуществом, выставляемым на торги	Выписка из ЕГРН, отчеты об оценке и правоустанавливающие документы доступны по ссылке: https://drive.google.com/drive/folders/1JhpOhj4WIKtptYHFjMoJSYuQtYFnQ5zk?usp=sharing . Доступ к имуществу для ознакомления - свободный.
Классификатор ЕФРСБ *	0108001 - Земельные участки
Начальная цена продажи имущества, руб.	41 000,00 НДС не облагается
Величина повышения начальной цены	4 100,00 руб. (10.00%)
Размер задатка	4 100,00 руб.
Количество заявок	0

Сведения по лоту №459

Статус торгов по лоту

Торги завершены

Наименование лота

Земельный участок с кадастровым номером 69:26:0000012:427, назначение: для сельскохозяйственного производства, площадью 94244.00 кв. м., расположенный по адресу: местоположение установлено относительно ориентира, расположенного за пределами участка. Ориентир д. Мощеново. Участок находится примерно в примыкает, по направлению на юго-восток от ориентира. Почтовый адрес ориентира: Тверская область, р-н. Рамешковский, с/п. Высоково. Стоимость установлена согласно отчету об оценке.

Сведения об имуществе должника, выставяемом на торги, его составе, характеристиках, описание

Земельный участок с кадастровым номером 69:26:0000012:427, назначение: для сельскохозяйственного производства, площадью 94244.00 кв. м., расположенный по адресу: местоположение установлено относительно ориентира, расположенного за пределами участка. Ориентир д. Мощеново. Участок находится примерно в примыкает, по направлению на юго-восток от ориентира. Почтовый адрес ориентира: Тверская область, р-н. Рамешковский, с/п. Высоково. Стоимость установлена согласно отчету об оценке.

Порядок ознакомления с имуществом, выставяемым на торги

Выписка из ЕГРН, отчеты об оценке и правоустанавливающие документы доступны по ссылке: <https://drive.google.com/drive/folders/1JhpOhj4WIKtptYHFjMoJSYuQtYFnQ5zk?usp=sharing>. Доступ к имуществу для ознакомления - свободный.

Классификатор ЕФРСБ *

0108001 - Земельные участки

Начальная цена продажи имущества, руб.

343 000,00 НДС не облагается

Величина повышения начальной цены

34 300,00 руб. (10.00%)

Размер задатка

34 300,00 руб.

Количество заявок

0

Сведения по лоту №460

Статус торгов по лоту

Торги завершены

Наименование лота

Земельный участок с кадастровым номером 69:26:0000012:415, назначение: для сельскохозяйственного производства, площадью 40616.00 кв. м., расположенный по адресу: местоположение установлено относительно ориентира, расположенного за пределами участка. Ориентир д. Мощеново. Участок находится примерно в 940 м, по направлению на запад от ориентира. Почтовый

	адрес ориентира: Тверская область, р-н. Рамешковский, с /п. Высоково. Стоимость установлена согласно отчету об оценке.
Сведения об имуществе должника, выставляемом на торги, его составе, характеристиках, описание	Земельный участок с кадастровым номером 69:26:0000012:415, назначение: для сельскохозяйственного производства, площадью 40616.00 кв. м., расположенный по адресу: местоположение установлено относительно ориентира, расположенного за пределами участка. Ориентир д. Мощеново. Участок находится примерно в 940 м, по направлению на запад от ориентира. Почтовый адрес ориентира: Тверская область, р-н. Рамешковский, с /п. Высоково. Стоимость установлена согласно отчету об оценке.
Порядок ознакомления с имуществом, выставляемым на торги	Выписка из ЕГРН, отчеты об оценке и правоустанавливающие документы доступны по ссылке: https://drive.google.com/drive/folders/1JhpOhj4WIKtptYHFjMoJSYuQtYFnQ5zk?usp=sharing . Доступ к имуществу для ознакомления - свободный.
Классификатор ЕФРСБ *	0108001 - Земельные участки
Начальная цена продажи имущества, руб.	147 800,00 НДС не облагается
Величина повышения начальной цены	14 780,00 руб. (10.00%)
Размер задатка	14 780,00 руб.
Количество заявок	0

Сведения по лоту №461

Статус торгов по лоту

Торги завершены

Наименование лота	Земельный участок с кадастровым номером 69:26:0000012:423, назначение: для сельскохозяйственного производства, площадью 11725.00 кв. м., расположенный по адресу: местоположение установлено относительно ориентира, расположенного за пределами участка. Ориентир д. Мощеново. Участок находится примерно в 600 м, по направлению на юго-запад от ориентира. Почтовый адрес ориентира: Тверская область, р-н. Рамешковский, с/п. Высоково. Стоимость установлена согласно отчету об оценке.
Сведения об имуществе должника, выставляемом на торги, его составе, характеристиках, описание	Земельный участок с кадастровым номером 69:26:0000012:423, назначение: для сельскохозяйственного производства, площадью 11725.00 кв. м., расположенный по адресу: местоположение установлено относительно ориентира, расположенного за пределами участка. Ориентир д. Мощеново. Участок находится примерно в 600 м, по направлению на юго-запад от ориентира. Почтовый адрес ориентира: Тверская область, р-н.

	Рамешковский, с/п. Высоково. Стоимость установлена согласно отчету об оценке.
Порядок ознакомления с имуществом, выставляемым на торги	Выписка из ЕГРН, отчеты об оценке и правоустанавливающие документы доступны по ссылке: https://drive.google.com/drive/folders/1JhpOhj4WIKtptYHFjMoJSYuQtYFnQ5zk?usp=sharing . Доступ к имуществу для ознакомления - свободный.
Классификатор ЕФРСБ *	0108001 - Земельные участки
Начальная цена продажи имущества, руб.	42 700,00 НДС не облагается
Величина повышения начальной цены	4 270,00 руб. (10.00%)
Размер задатка	4 270,00 руб.
Количество заявок	0

Сведения по лоту №462

Статус торгов по лоту

Торги завершены

Наименование лота	Земельный участок с кадастровым номером 69:26:0000012:417, назначение: для сельскохозяйственного производства, площадью 89571.00 кв. м., расположенный по адресу: местоположение установлено относительно ориентира, расположенного за пределами участка. Ориентир д. Мощеново. Участок находится примерно в примыкает, по направлению на запад от ориентира. Почтовый адрес ориентира: Тверская область, р-н. Рамешковский, с/п. Высоково. Стоимость установлена согласно отчету об оценке.
Сведения об имуществе должника, выставляемом на торги, его составе, характеристиках, описание	Земельный участок с кадастровым номером 69:26:0000012:417, назначение: для сельскохозяйственного производства, площадью 89571.00 кв. м., расположенный по адресу: местоположение установлено относительно ориентира, расположенного за пределами участка. Ориентир д. Мощеново. Участок находится примерно в примыкает, по направлению на запад от ориентира. Почтовый адрес ориентира: Тверская область, р-н. Рамешковский, с/п. Высоково. Стоимость установлена согласно отчету об оценке.
Порядок ознакомления с имуществом, выставляемым на торги	Выписка из ЕГРН, отчеты об оценке и правоустанавливающие документы доступны по ссылке: https://drive.google.com/drive/folders/1JhpOhj4WIKtptYHFjMoJSYuQtYFnQ5zk?usp=sharing . Доступ к имуществу для ознакомления - свободный.
Классификатор ЕФРСБ *	0108001 - Земельные участки
Начальная цена продажи имущества, руб.	326 000,00 НДС не облагается
Величина повышения начальной цены	32 600,00 руб. (10.00%)

Размер задатка	32 600,00 руб.
Количество заявок	0

Сведения по лоту №463

Статус торгов по лоту	Торги завершены
Наименование лота	Земельный участок с кадастровым номером 69:26:0000012:407, назначение: для сельскохозяйственного производства, площадью 7838.00 кв. м., расположенный по адресу: местоположение установлено относительно ориентира, расположенного за пределами участка. Ориентир д. Лошино. Участок находится примерно в 400 м, по направлению на юг от ориентира. Почтовый адрес ориентира: Тверская область, р-н. Рамешковский, с/п. Высоково. Стоимость установлена согласно отчету об оценке.
Сведения об имуществе должника, выставляемом на торги, его составе, характеристиках, описание	Земельный участок с кадастровым номером 69:26:0000012:407, назначение: для сельскохозяйственного производства, площадью 7838.00 кв. м., расположенный по адресу: местоположение установлено относительно ориентира, расположенного за пределами участка. Ориентир д. Лошино. Участок находится примерно в 400 м, по направлению на юг от ориентира. Почтовый адрес ориентира: Тверская область, р-н. Рамешковский, с/п. Высоково. Стоимость установлена согласно отчету об оценке.
Порядок ознакомления с имуществом, выставляемым на торги	Выписка из ЕГРН, отчеты об оценке и правоустанавливающие документы доступны по ссылке: https://drive.google.com/drive/folders/1JhpOhj4WIKtptYHFjMoJSYuQtYFnQ5zk?usp=sharing . Доступ к имуществу для ознакомления - свободный.
Классификатор ЕФРСБ *	0108001 - Земельные участки
Начальная цена продажи имущества, руб.	30 100,00 НДС не облагается
Величина повышения начальной цены	3 010,00 руб. (10.00%)
Размер задатка	3 010,00 руб.
Количество заявок	0

Сведения по лоту №464

Статус торгов по лоту	Торги завершены
Наименование лота	Земельный участок с кадастровым номером 69:26:0000012:420, назначение: для сельскохозяйственного производства, площадью 138964.00 кв. м., расположенный по адресу: местоположение установлено относительно ориентира, расположенного за пределами участка. Ориентир д. Мощеново. Участок находится

	примерно в 1200 м, по направлению на северо-запад от ориентира. Почтовый адрес ориентира: Тверская область, р-н. Рамешковский, с/п. Высоково. Стоимость установлена согласно отчету об оценке.
Сведения об имуществе должника, выставляемом на торги, его составе, характеристиках, описание	Земельный участок с кадастровым номером 69:26:0000012:420, назначение: для сельскохозяйственного производства, площадью 138964.00 кв. м., расположенный по адресу: местоположение установлено относительно ориентира, расположенного за пределами участка. Ориентир д. Мощеново. Участок находится примерно в 1200 м, по направлению на северо-запад от ориентира. Почтовый адрес ориентира: Тверская область, р-н. Рамешковский, с/п. Высоково. Стоимость установлена согласно отчету об оценке.
Порядок ознакомления с имуществом, выставляемым на торги	Выписка из ЕГРН, отчеты об оценке и правоустанавливающие документы доступны по ссылке: https://drive.google.com/drive/folders/1JhpOhj4WIKtptYHFjMoJSYuQtYFnQ5zk?usp=sharing . Доступ к имуществу для ознакомления - свободный.
Классификатор ЕФРСБ *	0108001 - Земельные участки
Начальная цена продажи имущества, руб.	496 100,00 НДС не облагается
Величина повышения начальной цены	49 610,00 руб. (10.00%)
Размер задатка	49 610,00 руб.
Количество заявок	0

Сведения по лоту №465

Статус торгов по лоту

Торги завершены

Наименование лота	Земельный участок с кадастровым номером 69:26:0000012:400, назначение: для сельскохозяйственного производства, площадью 253649.00 кв. м., расположенный по адресу: местоположение установлено относительно ориентира, расположенного за пределами участка. Ориентир д. Мощеново. Участок находится примерно в 450 м, по направлению на северо-запад от ориентира. Почтовый адрес ориентира: Тверская область, р-н. Рамешковский, с/п. Высоково. Стоимость установлена согласно отчету об оценке.
Сведения об имуществе должника, выставляемом на торги, его составе, характеристиках, описание	Земельный участок с кадастровым номером 69:26:0000012:400, назначение: для сельскохозяйственного производства, площадью 253649.00 кв. м., расположенный по адресу: местоположение установлено относительно ориентира, расположенного за пределами участка. Ориентир д. Мощеново. Участок находится примерно в 450 м, по направлению на северо-запад от

	ориентира. Почтовый адрес ориентира: Тверская область, р-н. Рамешковский, с/п. Высоково. Стоимость установлена согласно отчету об оценке.
Порядок ознакомления с имуществом, выставляемым на торги	Выписка из ЕГРН, отчеты об оценке и правоустанавливающие документы доступны по ссылке: https://drive.google.com/drive/folders/1JhpOhj4WIKtptYHFjMoJSYuQtYFnQ5zk?usp=sharing . Доступ к имуществу для ознакомления - свободный.
Классификатор ЕФРСБ *	0108001 - Земельные участки
Начальная цена продажи имущества, руб.	905 500,00 НДС не облагается
Величина повышения начальной цены	90 550,00 руб. (10.00%)
Размер задатка	90 550,00 руб.
Количество заявок	0

Сведения по лоту №466

Статус торгов по лоту	Торги завершены
Наименование лота	Земельный участок с кадастровым номером 69:26:0000012:383, назначение: для сельскохозяйственного производства, площадью 13663.00 кв. м., расположенный по адресу: местоположение установлено относительно ориентира, расположенного за пределами участка. Ориентир д. Мощеново. Участок находится примерно в 800 м, по направлению на юг от ориентира. Почтовый адрес ориентира: Тверская область, р-н. Рамешковский, с /п. Высоково. Стоимость установлена согласно отчету об оценке.
Сведения об имуществе должника, выставляемом на торги, его составе, характеристиках, описание	Земельный участок с кадастровым номером 69:26:0000012:383, назначение: для сельскохозяйственного производства, площадью 13663.00 кв. м., расположенный по адресу: местоположение установлено относительно ориентира, расположенного за пределами участка. Ориентир д. Мощеново. Участок находится примерно в 800 м, по направлению на юг от ориентира. Почтовый адрес ориентира: Тверская область, р-н. Рамешковский, с /п. Высоково. Стоимость установлена согласно отчету об оценке.
Порядок ознакомления с имуществом, выставляемым на торги	Выписка из ЕГРН, отчеты об оценке и правоустанавливающие документы доступны по ссылке: https://drive.google.com/drive/folders/1JhpOhj4WIKtptYHFjMoJSYuQtYFnQ5zk?usp=sharing . Доступ к имуществу для ознакомления - свободный.
Классификатор ЕФРСБ *	0108001 - Земельные участки
Начальная цена продажи имущества, руб.	49 700,00 НДС не облагается

Величина повышения начальной цены	4 970,00 руб. (10.00%)
Размер задатка	4 970,00 руб.
Количество заявок	0

Сведения по лоту №467

Статус торгов по лоту	Торги завершены
Наименование лота	Земельный участок с кадастровым номером 69:26:0000012:428, назначение: для сельскохозяйственного производства, площадью 23463.00 кв. м., расположенный по адресу: местоположение установлено относительно ориентира, расположенного за пределами участка. Ориентир д. Мощеново. Участок находится примерно в 750 м, по направлению на юг от ориентира. Почтовый адрес ориентира: Тверская область, р-н. Рамешковский, с /п. Высоково. Стоимость установлена согласно отчету об оценке.
Сведения об имуществе должника, выставляемом на торги, его составе, характеристиках, описание	Земельный участок с кадастровым номером 69:26:0000012:428, назначение: для сельскохозяйственного производства, площадью 23463.00 кв. м., расположенный по адресу: местоположение установлено относительно ориентира, расположенного за пределами участка. Ориентир д. Мощеново. Участок находится примерно в 750 м, по направлению на юг от ориентира. Почтовый адрес ориентира: Тверская область, р-н. Рамешковский, с /п. Высоково. Стоимость установлена согласно отчету об оценке.
Порядок ознакомления с имуществом, выставляемым на торги	Выписка из ЕГРН, отчеты об оценке и правоустанавливающие документы доступны по ссылке: https://drive.google.com/drive/folders/1JhpOhj4WIKtptYHFjMoJSYuQtYFnQ5zk?usp=sharing . Доступ к имуществу для ознакомления - свободный.
Классификатор ЕФРСБ *	0108001 - Земельные участки
Начальная цена продажи имущества, руб.	85 400,00 НДС не облагается
Величина повышения начальной цены	8 540,00 руб. (10.00%)
Размер задатка	8 540,00 руб.
Количество заявок	0

Сведения по лоту №468

Статус торгов по лоту	Торги завершены
	Земельный участок с кадастровым номером 69:26:0000012:429, назначение: для сельскохозяйственного производства, площадью 44862.00 кв. м., расположенный по адресу: местоположение установлено относительно ориентира, расположенного за пределами участка.

Наименование лота	Ориентир д. Мощеново. Участок находится примерно в 950 м, по направлению на юг от ориентира. Почтовый адрес ориентира: Тверская область, р-н. Рамешковский, с /п. Высоково. Стоимость установлена согласно отчету об оценке.
Сведения об имуществе должника, выставляемом на торги, его составе, характеристиках, описание	Земельный участок с кадастровым номером 69:26:0000012:429, назначение: для сельскохозяйственного производства, площадью 44862.00 кв. м., расположенный по адресу: местоположение установлено относительно ориентира, расположенного за пределами участка. Ориентир д. Мощеново. Участок находится примерно в 950 м, по направлению на юг от ориентира. Почтовый адрес ориентира: Тверская область, р-н. Рамешковский, с /п. Высоково. Стоимость установлена согласно отчету об оценке.
Порядок ознакомления с имуществом, выставляемым на торги	Выписка из ЕГРН, отчеты об оценке и правоустанавливающие документы доступны по ссылке: https://drive.google.com/drive/folders/1JhpOhj4WIKtptYHFjMoJSYuQtYFnQ5zk?usp=sharing . Доступ к имуществу для ознакомления - свободный.
Классификатор ЕФРСБ *	0108001 - Земельные участки
Начальная цена продажи имущества, руб.	163 300,00 НДС не облагается
Величина повышения начальной цены	16 330,00 руб. (10.00%)
Размер задатка	16 330,00 руб.
Количество заявок	0

Сведения по лоту №469

Статус торгов по лоту	Торги завершены
Наименование лота	Земельный участок с кадастровым номером 69:26:0000013:344, назначение: для сельскохозяйственного производства, площадью 21859.00 кв. м., расположенный по адресу: местоположение установлено относительно ориентира, расположенного за пределами участка. Ориентир д. Ильино. Участок находится примерно в 4 м, по направлению на восток от ориентира. Почтовый адрес ориентира: Тверская область, р-н. Рамешковский, с/п. Некрасово, д.Ильино. Стоимость установлена согласно отчету об оценке.
Сведения об имуществе должника, выставляемом на торги, его составе,	Земельный участок с кадастровым номером 69:26:0000013:344, назначение: для сельскохозяйственного производства, площадью 21859.00 кв. м., расположенный по адресу: местоположение установлено относительно ориентира, расположенного за пределами участка. Ориентир д. Ильино. Участок находится примерно в 4 м,

характеристиках, описание	по направлению на восток от ориентира. Почтовый адрес ориентира: Тверская область, р-н. Рамешковский, с/п. Некрасово, д.Ильино. Стоимость установлена согласно отчету об оценке.
Порядок ознакомления с имуществом, выставляемым на торги	Выписка из ЕГРН, отчеты об оценке и правоустанавливающие документы доступны по ссылке: https://drive.google.com/drive/folders/1JhpOhj4WIKtptYHFjMoJSYuQtYFnQ5zk?usp=sharing . Доступ к имуществу для ознакомления - свободный.
Классификатор ЕФРСБ *	0108001 - Земельные участки
Начальная цена продажи имущества, руб.	79 600,00 НДС не облагается
Величина повышения начальной цены	7 960,00 руб. (10.00%)
Размер задатка	7 960,00 руб.
Количество заявок	0

Сведения по лоту №470

Статус торгов по лоту

Торги завершены

Наименование лота	Земельный участок с кадастровым номером 69:26:0000013:352, назначение: для сельскохозяйственного производства, площадью 20000.00 кв. м., расположенный по адресу: местоположение установлено относительно ориентира, расположенного за пределами участка. Ориентир д. Косково. Участок находится примерно в примыкает, по направлению на юг от ориентира. Почтовый адрес ориентира: Тверская область, р-н. Рамешковский, с/п. Некрасово, д.Косково. Стоимость установлена согласно отчету об оценке.
Сведения об имуществе должника, выставляемом на торги, его составе, характеристиках, описание	Земельный участок с кадастровым номером 69:26:0000013:352, назначение: для сельскохозяйственного производства, площадью 20000.00 кв. м., расположенный по адресу: местоположение установлено относительно ориентира, расположенного за пределами участка. Ориентир д. Косково. Участок находится примерно в примыкает, по направлению на юг от ориентира. Почтовый адрес ориентира: Тверская область, р-н. Рамешковский, с/п. Некрасово, д.Косково. Стоимость установлена согласно отчету об оценке.
Порядок ознакомления с имуществом, выставляемым на торги	Выписка из ЕГРН, отчеты об оценке и правоустанавливающие документы доступны по ссылке: https://drive.google.com/drive/folders/1JhpOhj4WIKtptYHFjMoJSYuQtYFnQ5zk?usp=sharing . Доступ к имуществу для ознакомления - свободный.
Классификатор ЕФРСБ *	0108001 - Земельные участки
Начальная цена продажи имущества,	

руб.	72 800,00 НДС не облагается
Величина повышения начальной цены	7 280,00 руб. (10.00%)
Размер задатка	7 280,00 руб.
Количество заявок	0

Сведения по лоту №471

Статус торгов по лоту	Торги завершены
Наименование лота	Земельный участок с кадастровым номером 69:26:0000013:343, назначение: для сельскохозяйственного производства, площадью 2242.00 кв. м., расположенный по адресу: местоположение установлено относительно ориентира, расположенного за пределами участка. Ориентир д. Ильино. Участок находится примерно в 7 м, по направлению на север от ориентира. Почтовый адрес ориентира: Тверская область, р-н. Рамешковский, с/п. Некрасово, д.Ильино. Стоимость установлена согласно отчету об оценке.
Сведения об имуществе должника, выставленном на торги, его составе, характеристиках, описание	Земельный участок с кадастровым номером 69:26:0000013:343, назначение: для сельскохозяйственного производства, площадью 2242.00 кв. м., расположенный по адресу: местоположение установлено относительно ориентира, расположенного за пределами участка. Ориентир д. Ильино. Участок находится примерно в 7 м, по направлению на север от ориентира. Почтовый адрес ориентира: Тверская область, р-н. Рамешковский, с/п. Некрасово, д.Ильино. Стоимость установлена согласно отчету об оценке.
Порядок ознакомления с имуществом, выставленным на торги	Выписка из ЕГРН, отчеты об оценке и правоустанавливающие документы доступны по ссылке: https://drive.google.com/drive/folders/1JhpOhj4WIKtptYHFjMoJSYuQtYFnQ5zk?usp=sharing . Доступ к имуществу для ознакомления - свободный.
Классификатор ЕФРСБ *	0108001 - Земельные участки
Начальная цена продажи имущества, руб.	8 600,00 НДС не облагается
Величина повышения начальной цены	860,00 руб. (10.00%)
Размер задатка	860,00 руб.
Количество заявок	0

Сведения по лоту №472

Статус торгов по лоту	Торги завершены
	Земельный участок с кадастровым номером 69:26:0000013:347, назначение: для сельскохозяйственного производства, площадью 29200.00 кв. м., расположенный по адресу: местоположение установлено относительно

Наименование лота	ориентира, расположенного за пределами участка. Ориентир д. Селище. Участок находится примерно в примыкает, по направлению на юг от ориентира. Почтовый адрес ориентира: Тверская область, р-н. Рамешковский, с/п. Некрасово, д.Селище. Стоимость установлена согласно отчету об оценке.
Сведения об имуществе должника, выставляемом на торги, его составе, характеристиках, описание	Земельный участок с кадастровым номером 69:26:0000013:347, назначение: для сельскохозяйственного производства, площадью 29200.00 кв. м., расположенный по адресу: местоположение установлено относительно ориентира, расположенного за пределами участка. Ориентир д. Селище. Участок находится примерно в примыкает, по направлению на юг от ориентира. Почтовый адрес ориентира: Тверская область, р-н. Рамешковский, с/п. Некрасово, д.Селище. Стоимость установлена согласно отчету об оценке.
Порядок ознакомления с имуществом, выставляемым на торги	Выписка из ЕГРН, отчеты об оценке и правоустанавливающие документы доступны по ссылке: https://drive.google.com/drive/folders/1JhpOhj4WIKtptYHFjMoJSYuQtYFnQ5zk?usp=sharing . Доступ к имуществу для ознакомления - свободный.
Классификатор ЕФРСБ *	0108001 - Земельные участки
Начальная цена продажи имущества, руб.	106 300,00 НДС не облагается
Величина повышения начальной цены	10 630,00 руб. (10.00%)
Размер задатка	10 630,00 руб.
Количество заявок	0

Сведения по лоту №473

Статус торгов по лоту

Торги завершены

Наименование лота	Земельный участок с кадастровым номером 69:26:0000013:348, назначение: для сельскохозяйственного производства, площадью 10432.00 кв. м., расположенный по адресу: местоположение установлено относительно ориентира, расположенного за пределами участка. Ориентир д. Ильино. Участок находится примерно в 88 м, по направлению на восток от ориентира. Почтовый адрес ориентира: Тверская область, р-н. Рамешковский, с/п. Некрасово, д.Ильино. Стоимость установлена согласно отчету об оценке.
Сведения об имуществе должника,	Земельный участок с кадастровым номером 69:26:0000013:348, назначение: для сельскохозяйственного производства, площадью 10432.00 кв. м., расположенный по адресу: местоположение установлено относительно ориентира, расположенного за пределами участка.

выставляемом на торги, его составе, характеристиках, описание	Ориентир д. Ильино. Участок находится примерно в 88 м, по направлению на восток от ориентира. Почтовый адрес ориентира: Тверская область, р-н. Рамешковский, с/п. Некрасово, д.Ильино. Стоимость установлена согласно отчету об оценке.
Порядок ознакомления с имуществом, выставленным на торги	Выписка из ЕГРН, отчеты об оценке и правоустанавливающие документы доступны по ссылке: https://drive.google.com/drive/folders/1JhpOhj4WIKtptYHFjMoJSYuQtYFnQ5zk?usp=sharing . Доступ к имуществу для ознакомления - свободный.
Классификатор ЕФРСБ *	0108001 - Земельные участки
Начальная цена продажи имущества, руб.	38 000,00 НДС не облагается
Величина повышения начальной цены	3 800,00 руб. (10.00%)
Размер задатка	3 800,00 руб.
Количество заявок	0

Сведения по лоту №474

Статус торгов по лоту

Торги завершены

Наименование лота	Земельный участок с кадастровым номером 69:26:0000013:353, назначение: для сельскохозяйственного производства, площадью 31200.00 кв. м., расположенный по адресу: местоположение установлено относительно ориентира, расположенного за пределами участка. Ориентир д. Косково. Участок находится примерно в 50 м, по направлению на юг от ориентира. Почтовый адрес ориентира: Тверская область, р-н. Рамешковский, с/п. Некрасово, д.Косково. Стоимость установлена согласно отчету об оценке.
Сведения об имуществе должника, выставленном на торги, его составе, характеристиках, описание	Земельный участок с кадастровым номером 69:26:0000013:353, назначение: для сельскохозяйственного производства, площадью 31200.00 кв. м., расположенный по адресу: местоположение установлено относительно ориентира, расположенного за пределами участка. Ориентир д. Косково. Участок находится примерно в 50 м, по направлению на юг от ориентира. Почтовый адрес ориентира: Тверская область, р-н. Рамешковский, с/п. Некрасово, д.Косково. Стоимость установлена согласно отчету об оценке.
Порядок ознакомления с имуществом, выставленным на торги	Выписка из ЕГРН, отчеты об оценке и правоустанавливающие документы доступны по ссылке: https://drive.google.com/drive/folders/1JhpOhj4WIKtptYHFjMoJSYuQtYFnQ5zk?usp=sharing . Доступ к имуществу для ознакомления - свободный.
Классификатор ЕФРСБ *	0108001 - Земельные участки

Начальная цена продажи имущества, руб. 113 600,00 НДС не облагается

Величина повышения начальной цены 11 360,00 руб. (10.00%)

Размер задатка 11 360,00 руб.

Количество заявок 0

Сведения по лоту №475

Статус торгов по лоту

Торги завершены

Наименование лота

Земельный участок с кадастровым номером 69:26:0000013:346, назначение: для сельскохозяйственного производства, площадью 29200.00 кв. м., расположенный по адресу: местоположение установлено относительно ориентира, расположенного за пределами участка. Ориентир д. Селище. Участок находится примерно в примыкает, по направлению на юг от ориентира. Почтовый адрес ориентира: Тверская область, р-н. Рамешковский, с/п. Некрасово, д.Селище. Стоимость установлена согласно отчету об оценке.

Сведения об имуществе должника, выставяемом на торги, его составе, характеристиках, описание

Земельный участок с кадастровым номером 69:26:0000013:346, назначение: для сельскохозяйственного производства, площадью 29200.00 кв. м., расположенный по адресу: местоположение установлено относительно ориентира, расположенного за пределами участка. Ориентир д. Селище. Участок находится примерно в примыкает, по направлению на юг от ориентира. Почтовый адрес ориентира: Тверская область, р-н. Рамешковский, с/п. Некрасово, д.Селище. Стоимость установлена согласно отчету об оценке.

Порядок ознакомления с имуществом, выставяемым на торги

Выписка из ЕГРН, отчеты об оценке и правоустанавливающие документы доступны по ссылке: <https://drive.google.com/drive/folders/1JhpOhj4WIKtptYHFjMoJSYuQtYFnQ5zk?usp=sharing>. Доступ к имуществу для ознакомления - свободный.

Классификатор ЕФРСБ * 0108001 - Земельные участки

Начальная цена продажи имущества, руб. 106 300,00 НДС не облагается

Величина повышения начальной цены 10 630,00 руб. (10.00%)

Размер задатка 10 630,00 руб.

Количество заявок 0

Сведения по лоту №476

Статус торгов по лоту

Торги завершены

Земельный участок с кадастровым номером 69:26:0000013:356, назначение: для сельскохозяйственного производства, площадью 25443.00 кв. м., расположенный

Наименование лота	по адресу: местоположение установлено относительно ориентира, расположенного за пределами участка. Ориентир д. Ильино. Участок находится примерно в примыкает, по направлению на восток от ориентира. Почтовый адрес ориентира: Тверская область, р-н. Рамешковский, с/п. Некрасово, д.Ильино. Стоимость установлена согласно отчету об оценке.
Сведения об имуществе должника, выставляемом на торги, его составе, характеристиках, описание	Земельный участок с кадастровым номером 69:26:0000013:356, назначение: для сельскохозяйственного производства, площадью 25443.00 кв. м., расположенный по адресу: местоположение установлено относительно ориентира, расположенного за пределами участка. Ориентир д. Ильино. Участок находится примерно в примыкает, по направлению на восток от ориентира. Почтовый адрес ориентира: Тверская область, р-н. Рамешковский, с/п. Некрасово, д.Ильино. Стоимость установлена согласно отчету об оценке.
Порядок ознакомления с имуществом, выставляемым на торги	Выписка из ЕГРН, отчеты об оценке и правоустанавливающие документы доступны по ссылке: https://drive.google.com/drive/folders/1JhpOhj4WIKtptYHFjMoJSYuQtYFnQ5zk?usp=sharing . Доступ к имуществу для ознакомления - свободный.
Классификатор ЕФРСБ *	0108001 - Земельные участки
Начальная цена продажи имущества, руб.	92 600,00 НДС не облагается
Величина повышения начальной цены	9 260,00 руб. (10.00%)
Размер задатка	9 260,00 руб.
Количество заявок	0

Сведения по лоту №477

Статус торгов по лоту

Торги завершены

Наименование лота	Земельный участок с кадастровым номером 69:26:0000013:355, назначение: для сельскохозяйственного производства, площадью 15339.00 кв. м., расположенный по адресу: местоположение установлено относительно ориентира, расположенного за пределами участка. Ориентир д. Косково. Участок находится примерно в 40 м, по направлению на юг от ориентира. Почтовый адрес ориентира: Тверская область, р-н. Рамешковский, с/п. Некрасово, с.Косково. Стоимость установлена согласно отчету об оценке.
	Земельный участок с кадастровым номером 69:26:0000013:355, назначение: для сельскохозяйственного производства, площадью 15339.00 кв. м., расположенный по адресу: местоположение установлено относительно

Сведения об имуществе должника, выставляемом на торги, его составе, характеристиках, описание	ориентира, расположенного за пределами участка. Ориентир д. Косково. Участок находится примерно в 40 м, по направлению на юг от ориентира. Почтовый адрес ориентира: Тверская область, р-н. Рамешковский, с/п. Некрасово, с.Косково. Стоимость установлена согласно отчету об оценке.
Порядок ознакомления с имуществом, выставляемым на торги	Выписка из ЕГРН, отчеты об оценке и правоустанавливающие документы доступны по ссылке: https://drive.google.com/drive/folders/1JhpOhj4WIKtptYHFjMoJSYuQtYFnQ5zk?usp=sharing . Доступ к имуществу для ознакомления - свободный.
Классификатор ЕФРСБ *	0108001 - Земельные участки
Начальная цена продажи имущества, руб.	55 800,00 НДС не облагается
Величина повышения начальной цены	5 580,00 руб. (10.00%)
Размер задатка	5 580,00 руб.
Количество заявок	0

Сведения по лоту №478

Статус торгов по лоту	Торги завершены
Наименование лота	Земельный участок с кадастровым номером 69:26:0000013:354, назначение: для сельскохозяйственного производства, площадью 2619.00 кв. м., расположенный по адресу: местоположение установлено относительно ориентира, расположенного за пределами участка. Ориентир д. Косково. Участок находится примерно в 33 м, по направлению на юго-запад от ориентира. Почтовый адрес ориентира: Тверская область, р-н. Рамешковский, с /п. Некрасово, д.Косково. Стоимость установлена согласно отчету об оценке.
Сведения об имуществе должника, выставляемом на торги, его составе, характеристиках, описание	Земельный участок с кадастровым номером 69:26:0000013:354, назначение: для сельскохозяйственного производства, площадью 2619.00 кв. м., расположенный по адресу: местоположение установлено относительно ориентира, расположенного за пределами участка. Ориентир д. Косково. Участок находится примерно в 33 м, по направлению на юго-запад от ориентира. Почтовый адрес ориентира: Тверская область, р-н. Рамешковский, с /п. Некрасово, д.Косково. Стоимость установлена согласно отчету об оценке.
Порядок ознакомления с имуществом, выставляемым на торги	Выписка из ЕГРН, отчеты об оценке и правоустанавливающие документы доступны по ссылке: https://drive.google.com/drive/folders/1JhpOhj4WIKtptYHFjMoJSYuQtYFnQ5zk?usp=sharing . Доступ к имуществу для ознакомления - свободный.

Классификатор ЕФРСБ *	0108001 - Земельные участки
Начальная цена продажи имущества, руб.	10 100,00 НДС не облагается
Величина повышения начальной цены	1 010,00 руб. (10.00%)
Размер задатка	1 010,00 руб.
Количество заявок	0

Сведения по лоту №479

Статус торгов по лоту	Торги завершены
Наименование лота	Земельный участок с кадастровым номером 69:26:0000013:342, назначение: для сельскохозяйственного производства, площадью 6697.00 кв. м., расположенный по адресу: местоположение установлено относительно ориентира, расположенного за пределами участка. Ориентир д. Ильино. Участок находится примерно в 7 м, по направлению на север от ориентира. Почтовый адрес ориентира: Тверская область, р-н. Рамешковский, с/п. Некрасово, д.Ильино. Стоимость установлена согласно отчету об оценке.
Сведения об имуществе должника, выставленном на торги, его составе, характеристиках, описание	Земельный участок с кадастровым номером 69:26:0000013:342, назначение: для сельскохозяйственного производства, площадью 6697.00 кв. м., расположенный по адресу: местоположение установлено относительно ориентира, расположенного за пределами участка. Ориентир д. Ильино. Участок находится примерно в 7 м, по направлению на север от ориентира. Почтовый адрес ориентира: Тверская область, р-н. Рамешковский, с/п. Некрасово, д.Ильино. Стоимость установлена согласно отчету об оценке.
Порядок ознакомления с имуществом, выставленным на торги	Выписка из ЕГРН, отчеты об оценке и правоустанавливающие документы доступны по ссылке: https://drive.google.com/drive/folders/1JhpOhj4WIKtptYHFjMoJSYuQtYFnQ5zk?usp=sharing . Доступ к имуществу для ознакомления - свободный.
Классификатор ЕФРСБ *	0108001 - Земельные участки
Начальная цена продажи имущества, руб.	25 700,00 НДС не облагается
Величина повышения начальной цены	2 570,00 руб. (10.00%)
Размер задатка	2 570,00 руб.
Количество заявок	0

Сведения по лоту №480

Статус торгов по лоту	Торги завершены
	Земельный участок с кадастровым номером 69:26:

Наименование лота	0000013:339, назначение: для сельскохозяйственного производства, площадью 38200.00 кв. м., расположенный по адресу: местоположение установлено относительно ориентира, расположенного за пределами участка. Ориентир д. Селище. Участок находится примерно в примыкает, по направлению на юг от ориентира. Почтовый адрес ориентира: Тверская область, р-н. Рамешковский, с/п. Некрасово, д.Селище. Стоимость установлена согласно отчету об оценке.
Сведения об имуществе должника, выставляемом на торги, его составе, характеристиках, описание	Земельный участок с кадастровым номером 69:26:0000013:339, назначение: для сельскохозяйственного производства, площадью 38200.00 кв. м., расположенный по адресу: местоположение установлено относительно ориентира, расположенного за пределами участка. Ориентир д. Селище. Участок находится примерно в примыкает, по направлению на юг от ориентира. Почтовый адрес ориентира: Тверская область, р-н. Рамешковский, с/п. Некрасово, д.Селище. Стоимость установлена согласно отчету об оценке.
Порядок ознакомления с имуществом, выставляемым на торги	Выписка из ЕГРН, отчеты об оценке и правоустанавливающие документы доступны по ссылке: https://drive.google.com/drive/folders/1JhpOhj4WIKtptYHFjMoJSYuQtYFnQ5zk?usp=sharing . Доступ к имуществу для ознакомления - свободный.
Классификатор ЕФРСБ *	0108001 - Земельные участки
Начальная цена продажи имущества, руб.	139 000,00 НДС не облагается
Величина повышения начальной цены	13 900,00 руб. (10.00%)
Размер задатка	13 900,00 руб.
Количество заявок	0

Сведения по лоту №481

Статус торгов по лоту

Торги завершены

Наименование лота	Земельный участок с кадастровым номером 69:26:0000013:335, назначение: для сельскохозяйственного производства, площадью 72400.00 кв. м., расположенный по адресу: местоположение установлено относительно ориентира, расположенного за пределами участка. Ориентир д. Селище. Участок находится примерно в примыкает, по направлению на восток от ориентира. Почтовый адрес ориентира: Тверская область, р-н. Рамешковский, с/п. Некрасово, д.Селище. Стоимость установлена согласно отчету об оценке.
	Земельный участок с кадастровым номером 69:26:0000013:335, назначение: для сельскохозяйственного

Сведения об имуществе должника, выставленном на торги, его составе, характеристиках, описание	производства, площадью 72400.00 кв. м., расположенный по адресу: местоположение установлено относительно ориентира, расположенного за пределами участка. Ориентир д. Селище. Участок находится примерно в примыкает, по направлению на восток от ориентира. Почтовый адрес ориентира: Тверская область, р-н. Рамешковский, с/п. Некрасово, д.Селище. Стоимость установлена согласно отчету об оценке.
Порядок ознакомления с имуществом, выставленным на торги	Выписка из ЕГРН, отчеты об оценке и правоустанавливающие документы доступны по ссылке: https://drive.google.com/drive/folders/1JhpOhj4WIKtptYHFjMoJSYuQtYFnQ5zk?usp=sharing . Доступ к имуществу для ознакомления - свободный.
Классификатор ЕФРСБ *	0108001 - Земельные участки
Начальная цена продажи имущества, руб.	263 500,00 НДС не облагается
Величина повышения начальной цены	26 350,00 руб. (10.00%)
Размер задатка	26 350,00 руб.
Количество заявок	0

Сведения по лоту №482

Статус торгов по лоту	Торги завершены
Наименование лота	Земельный участок с кадастровым номером 69:26:0000013:336, назначение: для сельскохозяйственного производства, площадью 11392.00 кв. м., расположенный по адресу: местоположение установлено относительно ориентира, расположенного за пределами участка. Ориентир д. Селище. Участок находится примерно в примыкает, по направлению на восток от ориентира. Почтовый адрес ориентира: Тверская область, р-н. Рамешковский, с/п. Некрасово, д.Селище. Стоимость установлена согласно отчету об оценке.
Сведения об имуществе должника, выставленном на торги, его составе, характеристиках, описание	Земельный участок с кадастровым номером 69:26:0000013:336, назначение: для сельскохозяйственного производства, площадью 11392.00 кв. м., расположенный по адресу: местоположение установлено относительно ориентира, расположенного за пределами участка. Ориентир д. Селище. Участок находится примерно в примыкает, по направлению на восток от ориентира. Почтовый адрес ориентира: Тверская область, р-н. Рамешковский, с/п. Некрасово, д.Селище. Стоимость установлена согласно отчету об оценке.
Порядок ознакомления с имуществом,	Выписка из ЕГРН, отчеты об оценке и правоустанавливающие документы доступны по ссылке: https://drive.google.com/drive/folders

выставляемым на торги	/1JhpOhj4WIKtptYHFjMoJSYuQtYFnQ5zk?usp=sharing. Доступ к имуществу для ознакомления - свободный.
Классификатор ЕФРСБ *	0108001 - Земельные участки
Начальная цена продажи имущества, руб.	41 500,00 НДС не облагается
Величина повышения начальной цены	4 150,00 руб. (10.00%)
Размер задатка	4 150,00 руб.
Количество заявок	0

Сведения по лоту №483

Статус торгов по лоту	Торги завершены
Наименование лота	Земельный участок с кадастровым номером 69:26:0000013:340, назначение: для сельскохозяйственного производства, площадью 60300.00 кв. м., расположенный по адресу: местоположение установлено относительно ориентира, расположенного за пределами участка. Ориентир д. Ильино. Участок находится примерно в примыкает, по направлению на север от ориентира. Почтовый адрес ориентира: Тверская область, р-н. Рамешковский, с/п. Некрасово, д.Ильино. Стоимость установлена согласно отчету об оценке.
Сведения об имуществе должника, выставляемом на торги, его составе, характеристиках, описание	Земельный участок с кадастровым номером 69:26:0000013:340, назначение: для сельскохозяйственного производства, площадью 60300.00 кв. м., расположенный по адресу: местоположение установлено относительно ориентира, расположенного за пределами участка. Ориентир д. Ильино. Участок находится примерно в примыкает, по направлению на север от ориентира. Почтовый адрес ориентира: Тверская область, р-н. Рамешковский, с/п. Некрасово, д.Ильино. Стоимость установлена согласно отчету об оценке.
Порядок ознакомления с имуществом, выставляемым на торги	Выписка из ЕГРН, отчеты об оценке и правоустанавливающие документы доступны по ссылке: https://drive.google.com/drive/folders/1JhpOhj4WIKtptYHFjMoJSYuQtYFnQ5zk?usp=sharing . Доступ к имуществу для ознакомления - свободный.
Классификатор ЕФРСБ *	0108001 - Земельные участки
Начальная цена продажи имущества, руб.	219 500,00 НДС не облагается
Величина повышения начальной цены	21 950,00 руб. (10.00%)
Размер задатка	21 950,00 руб.
Количество заявок	0

Сведения по лоту №484

Статус торгов по лоту	Торги завершены
Наименование лота	Земельный участок с кадастровым номером 69:26:0000013:337, назначение: для сельскохозяйственного производства, площадью 15073.00 кв. м., расположенный по адресу: местоположение установлено относительно ориентира, расположенного за пределами участка. Ориентир д. Селище. Участок находится примерно в примыкает, по направлению на восток от ориентира. Почтовый адрес ориентира: Тверская область, р-н. Рамешковский, с/п. Некрасово, д.Селище. Стоимость установлена согласно отчету об оценке.
Сведения об имуществе должника, выставляемом на торги, его составе, характеристиках, описание	Земельный участок с кадастровым номером 69:26:0000013:337, назначение: для сельскохозяйственного производства, площадью 15073.00 кв. м., расположенный по адресу: местоположение установлено относительно ориентира, расположенного за пределами участка. Ориентир д. Селище. Участок находится примерно в примыкает, по направлению на восток от ориентира. Почтовый адрес ориентира: Тверская область, р-н. Рамешковский, с/п. Некрасово, д.Селище. Стоимость установлена согласно отчету об оценке.
Порядок ознакомления с имуществом, выставляемым на торги	Выписка из ЕГРН, отчеты об оценке и правоустанавливающие документы доступны по ссылке: https://drive.google.com/drive/folders/1JhpOhj4WIKtptYHFjMoJSYuQtYFnQ5zk?usp=sharing . Доступ к имуществу для ознакомления - свободный.
Классификатор ЕФРСБ *	0108001 - Земельные участки
Начальная цена продажи имущества, руб.	54 900,00 НДС не облагается
Величина повышения начальной цены	5 490,00 руб. (10.00%)
Размер задатка	5 490,00 руб.
Количество заявок	0

Сведения по лоту №485

Статус торгов по лоту	Торги завершены
Наименование лота	Земельный участок с кадастровым номером 69:26:0000013:358, назначение: для сельскохозяйственного производства, площадью 72400.00 кв. м., расположенный по адресу: местоположение установлено относительно ориентира, расположенного за пределами участка. Ориентир д. Ильино. Участок находится примерно в примыкает, по направлению на восток от ориентира. Почтовый адрес ориентира: Тверская область, р-н. Рамешковский, с/п. Некрасово, д.Ильино. Стоимость установлена согласно отчету об оценке.

Сведения об имуществе должника, выставляемом на торги, его составе, характеристиках, описание	Земельный участок с кадастровым номером 69:26:0000013:358, назначение: для сельскохозяйственного производства, площадью 72400.00 кв. м., расположенный по адресу: местоположение установлено относительно ориентира, расположенного за пределами участка. Ориентир д. Ильино. Участок находится примерно в примыкает, по направлению на восток от ориентира. Почтовый адрес ориентира: Тверская область, р-н. Рамешковский, с/п. Некрасово, д.Ильино. Стоимость установлена согласно отчету об оценке.
Порядок ознакомления с имуществом, выставляемым на торги	Выписка из ЕГРН, отчеты об оценке и правоустанавливающие документы доступны по ссылке: https://drive.google.com/drive/folders/1JhpOhj4WIKtptYHFjMoJSYuQtYFnQ5zk?usp=sharing . Доступ к имуществу для ознакомления - свободный.
Классификатор ЕФРСБ *	0108001 - Земельные участки
Начальная цена продажи имущества, руб.	263 500,00 НДС не облагается
Величина повышения начальной цены	26 350,00 руб. (10.00%)
Размер задатка	26 350,00 руб.
Количество заявок	0

Сведения по лоту №486

Статус торгов по лоту

Торги завершены

Наименование лота	Земельный участок с кадастровым номером 69:26:0000013:360, назначение: для сельскохозяйственного производства, площадью 72400.00 кв. м., расположенный по адресу: местоположение установлено относительно ориентира, расположенного за пределами участка. Ориентир д. Ильино. Участок находится примерно в 320 м, по направлению на восток от ориентира. Почтовый адрес ориентира: Тверская область, р-н. Рамешковский, с /п. Некрасово, д.Ильино. Стоимость установлена согласно отчету об оценке.
Сведения об имуществе должника, выставляемом на торги, его составе, характеристиках, описание	Земельный участок с кадастровым номером 69:26:0000013:360, назначение: для сельскохозяйственного производства, площадью 72400.00 кв. м., расположенный по адресу: местоположение установлено относительно ориентира, расположенного за пределами участка. Ориентир д. Ильино. Участок находится примерно в 320 м, по направлению на восток от ориентира. Почтовый адрес ориентира: Тверская область, р-н. Рамешковский, с /п. Некрасово, д.Ильино. Стоимость установлена согласно отчету об оценке.
	Выписка из ЕГРН, отчеты об оценке и

Порядок ознакомления с имуществом, выставляемым на торги	правоустанавливающие документы доступны по ссылке: https://drive.google.com/drive/folders/1JhpOhj4WIKtptYHFjMoJSYuQtYFnQ5zk?usp=sharing . Доступ к имуществу для ознакомления - свободный.
Классификатор ЕФРСБ *	0108001 - Земельные участки
Начальная цена продажи имущества, руб.	263 500,00 НДС не облагается
Величина повышения начальной цены	26 350,00 руб. (10.00%)
Размер задатка	26 350,00 руб.
Количество заявок	0

Сведения по лоту №487

Статус торгов по лоту	Торги завершены
Наименование лота	Земельный участок с кадастровым номером 69:26:0000013:357, назначение: для сельскохозяйственного производства, площадью 36200.00 кв. м., расположенный по адресу: местоположение установлено относительно ориентира, расположенного за пределами участка. Ориентир д. Косково. Участок находится примерно в 85 м, по направлению на юг от ориентира. Почтовый адрес ориентира: Тверская область, р-н. Рамешковский, с/п. Некрасово, д.Косково. Стоимость установлена согласно отчету об оценке.
Сведения об имуществе должника, выставляемом на торги, его составе, характеристиках, описание	Земельный участок с кадастровым номером 69:26:0000013:357, назначение: для сельскохозяйственного производства, площадью 36200.00 кв. м., расположенный по адресу: местоположение установлено относительно ориентира, расположенного за пределами участка. Ориентир д. Косково. Участок находится примерно в 85 м, по направлению на юг от ориентира. Почтовый адрес ориентира: Тверская область, р-н. Рамешковский, с/п. Некрасово, д.Косково. Стоимость установлена согласно отчету об оценке.
Порядок ознакомления с имуществом, выставляемым на торги	Выписка из ЕГРН, отчеты об оценке и правоустанавливающие документы доступны по ссылке: https://drive.google.com/drive/folders/1JhpOhj4WIKtptYHFjMoJSYuQtYFnQ5zk?usp=sharing . Доступ к имуществу для ознакомления - свободный.
Классификатор ЕФРСБ *	0108001 - Земельные участки
Начальная цена продажи имущества, руб.	131 800,00 НДС не облагается
Величина повышения начальной цены	13 180,00 руб. (10.00%)
Размер задатка	13 180,00 руб.
Количество заявок	0

Сведения по лоту №488

Статус торгов по лоту

Торги завершены

Наименование лота

Земельный участок с кадастровым номером 69:10:0000024:1028, назначение: для сельскохозяйственного производства, площадью 85525.00 кв. м., расположенный по адресу: Тверская область, р-н. Калининский, с/п. Никулинское, д. Кривцово. Стоимость установлена согласно отчету об оценке. Имеются ограничения (обременения права) в виде запрещения регистрации, ипотека.

Сведения об имуществе должника, выставляемом на торги, его составе, характеристиках, описание

Земельный участок с кадастровым номером 69:10:0000024:1028, назначение: для сельскохозяйственного производства, площадью 85525.00 кв. м., расположенный по адресу: Тверская область, р-н. Калининский, с/п. Никулинское, д. Кривцово. Стоимость установлена согласно отчету об оценке. Имеются ограничения (обременения права) в виде запрещения регистрации, ипотека.

Порядок ознакомления с имуществом, выставляемым на торги

Выписка из ЕГРН, отчеты об оценке и правоустанавливающие документы доступны по ссылке: <https://drive.google.com/drive/folders/1JhpOhj4WIKtptYHFjMoJSYuQtYFnQ5zk?usp=sharing>. Доступ к имуществу для ознакомления - свободный.

Классификатор ЕФРСБ *

0108001 - Земельные участки

Начальная цена продажи имущества, руб.

3 937 571,00 НДС не облагается

Величина повышения начальной цены

393 757,10 руб. (10.00%)

Размер задатка

393 757,10 руб.

Количество заявок

6

Сведения о заключении договора купли-продажи

Дата предоставления сведений о

29.03.2022 11:03

заключении договора купли-продажи

Номер договора купли-продажи

488

Дата договора купли-продажи

04.03.2022

Цена по договору

12 600 227,20 руб.

Покупатель

Шурыгина Ирина Евгеньевна

Дополнительная информация

 ИВАНОВА ЮЛИЯ ВИКТОРОВНА,**Сведения по лоту №489**

Статус торгов по лоту

Торги завершены

Земельный участок с кадастровым номером 69:10:0000024:1050, назначение: для сельскохозяйственного производства, площадью 36200.00 кв. м., расположенный

Наименование лота	по адресу: 146090.00 кв. м., расположенный по адресу: местоположение установлено относительно ориентира, расположенного за пределами участка. Ориентир д. Мозжарино. Участок находится примерно в примыкает, по направлению на юго-запад от ориентира. Почтовый адрес ориентира: Тверская область, р-н. Калининский, с/п. Никулинское, д. Мозжарино. Стоимость установлена согласно отчету об оценке. Имеются ограничения (обременения права) в виде запрещения регистрации.
Сведения об имуществе должника, выставляемом на торги, его составе, характеристиках, описание	Земельный участок с кадастровым номером 69:10:0000024:1050, назначение: для сельскохозяйственного производства, площадью 36200.00 кв. м., расположенный по адресу: 146090.00 кв. м., расположенный по адресу: местоположение установлено относительно ориентира, расположенного за пределами участка. Ориентир д. Мозжарино. Участок находится примерно в примыкает, по направлению на юго-запад от ориентира. Почтовый адрес ориентира: Тверская область, р-н. Калининский, с/п. Никулинское, д. Мозжарино. Стоимость установлена согласно отчету об оценке. Имеются ограничения (обременения права) в виде запрещения регистрации.
Порядок ознакомления с имуществом, выставляемым на торги	Выписка из ЕГРН, отчеты об оценке и правоустанавливающие документы доступны по ссылке: https://drive.google.com/drive/folders/1JhpOhj4WIKtptYHFjMoJSYuQtYFnQ5zk?usp=sharing . Доступ к имуществу для ознакомления - свободный.
Классификатор ЕФРСБ *	0108001 - Земельные участки
Начальная цена продажи имущества, руб.	6 451 344,00 НДС не облагается
Величина повышения начальной цены	645 134,40 руб. (10.00%)
Размер задатка	645 134,40 руб.
Количество заявок	1
Сведения о заключении договора купли-продажи	
Дата предоставления сведений о заключении договора купли-продажи	14.03.2022 21:01
Номер договора купли-продажи	489
Дата договора купли-продажи	11.02.2022
Цена по договору	6 451 344,00 руб.
Покупатель	Трутнев Сергей Александрович
Дополнительная информация	Договор купли-продажи № 489 от 11.02.2022 г. заключен с Царьковой Анной Александровной (ИНН 690139994584, адрес: г. Тверь, б-р Цаново, д. 15, кв. 24), чьи интересы на торгах представлял единственный участник торгов

Трутнев Сергей Александрович (ИНН 692400995340,
адрес: г. Тверь, ул. Розы Люксембург, д. 68, корп. 8, кв. 5)
по агентскому договору № б/н от 27.01.2022 г.

 ИВАНОВА ЮЛИЯ ВИКТОРОВНА,

Сведения по лоту №490

Статус торгов по лоту

Торги завершены

Наименование лота
Земельный участок с кадастровым номером 69:10:0000024:1049, назначение: для сельскохозяйственного производства, площадью 56058.00 кв. м., расположенный по адресу: местоположение установлено относительно ориентира, расположенного за пределами участка. Ориентир д. Мозжарино. Участок находится примерно в 600 м, по направлению на юго-запад от ориентира. Почтовый адрес ориентира: Тверская область, р-н. Калининский, с/п. Никулинское, д. Мозжарино. Стоимость установлена согласно отчету об оценке. Имеются ограничения (обременения права) в виде запрещения регистрации.

Сведения об имуществе должника, выставяемом на торги, его составе, характеристиках, описание
Земельный участок с кадастровым номером 69:10:0000024:1049, назначение: для сельскохозяйственного производства, площадью 56058.00 кв. м., расположенный по адресу: местоположение установлено относительно ориентира, расположенного за пределами участка. Ориентир д. Мозжарино. Участок находится примерно в 600 м, по направлению на юго-запад от ориентира. Почтовый адрес ориентира: Тверская область, р-н. Калининский, с/п. Никулинское, д. Мозжарино. Стоимость установлена согласно отчету об оценке. Имеются ограничения (обременения права) в виде запрещения регистрации.

Порядок ознакомления с имуществом, выставяемым на торги
Выписка из ЕГРН, отчеты об оценке и правоустанавливающие документы доступны по ссылке: <https://drive.google.com/drive/folders/1JhpOhj4WIKtptYHFjMoJSYuQtYFnQ5zk?usp=sharing>. Доступ к имуществу для ознакомления - свободный.

Классификатор ЕФРСБ * 0108001 - Земельные участки

Начальная цена продажи имущества, руб. 2 580 910,00 НДС не облагается


Величина повышения начальной цены 258 091,00 руб. (10.00%)

Размер задатка 258 091,00 руб.

Количество заявок 1

Сведения о заключении договора купли-продажи

Дата предоставления сведений о заключении договора купли-продажи 14.03.2022 21:02

Номер договора купли-продажи	490
Дата договора купли-продажи	11.02.2022
Цена по договору	2 580 910,00 руб.
Покупатель	Трутнев Сергей Александрович
Дополнительная информация	<p>Договор купли-продажи № 490 от 11.02.2022 г. заключен с Царьковой Анной Александровной (ИНН 690139994584, адрес: г. Тверь, б-р Цаново, д. 15, кв. 24), чьи интересы на торгах представлял единственный участник торгов Трутнев Сергей Александрович (ИНН 692400995340, адрес: г. Тверь, ул. Розы Люксембург, д. 68, корп. 8, кв. 5) по агентскому договору № б/н от 27.01.2022 г.</p> <p> ИВАНОВА ЮЛИЯ ВИКТОРОВНА,</p>

Сведения по лоту №491

Статус торгов по лоту	Торги завершены
Наименование лота	<p>Земельный участок с кадастровым номером 69:20:0000026:185, назначение: для сельскохозяйственного производства, площадью 51279.00 кв. м., расположенный по адресу: местоположение установлено относительно ориентира, расположенного за пределами участка. Ориентир д.Песогоры. Участок находится примерно в 2115 м, по направлению на север от ориентира. Почтовый адрес ориентира: Тверская область, р-н. Максатихинский, с/п. Трестенское, д.Песогоры. Стоимость установлена согласно отчету об оценке.</p>
Сведения об имуществе должника, выставяемом на торги, его составе, характеристиках, описание	<p>Земельный участок с кадастровым номером 69:20:0000026:185, назначение: для сельскохозяйственного производства, площадью 51279.00 кв. м., расположенный по адресу: местоположение установлено относительно ориентира, расположенного за пределами участка. Ориентир д.Песогоры. Участок находится примерно в 2115 м, по направлению на север от ориентира. Почтовый адрес ориентира: Тверская область, р-н. Максатихинский, с/п. Трестенское, д.Песогоры. Стоимость установлена согласно отчету об оценке.</p>
Порядок ознакомления с имуществом, выставяемым на торги	<p>Выписка из ЕГРН, отчеты об оценке и правоустанавливающие документы доступны по ссылке: https://drive.google.com/drive/folders/1JhpOhj4WIKtptYHFjMoJSYuQtYFnQ5zk?usp=sharing. Доступ к имуществу для ознакомления - свободный.</p>
Классификатор ЕФРСБ *	0108001 - Земельные участки
Начальная цена продажи имущества, руб.	170 246,00 НДС не облагается
Величина повышения начальной цены	17 024,60 руб. (10.00%)
Размер задатка	17 024,60 руб.

Сведения по лоту №492

Статус торгов по лоту

Торги завершены

Наименование лота

Земельный участок с кадастровым номером 69:20:0000026:201, назначение: для сельскохозяйственного производства, площадью 85001.00 кв. м., расположенный по адресу: местоположение установлено относительно ориентира, расположенного за пределами участка. Ориентир д.Песогоры. Участок находится примерно в примыкает, по направлению на восток от ориентира. Почтовый адрес ориентира: Тверская область, р-н. Максатихинский, с/п. Трестенское, д. Песогоры. Стоимость установлена согласно отчету об оценке.

Сведения об имуществе должника, выставляемом на торги, его составе, характеристиках, описание

Земельный участок с кадастровым номером 69:20:0000026:201, назначение: для сельскохозяйственного производства, площадью 85001.00 кв. м., расположенный по адресу: местоположение установлено относительно ориентира, расположенного за пределами участка. Ориентир д.Песогоры. Участок находится примерно в примыкает, по направлению на восток от ориентира. Почтовый адрес ориентира: Тверская область, р-н. Максатихинский, с/п. Трестенское, д. Песогоры. Стоимость установлена согласно отчету об оценке.

Порядок ознакомления с имуществом, выставляемым на торги

Выписка из ЕГРН, отчеты об оценке и правоустанавливающие документы доступны по ссылке: <https://drive.google.com/drive/folders/1JhpOhj4WIKtptYHFjMoJSYuQtYFnQ5zk?usp=sharing>. Доступ к имуществу для ознакомления - свободный.

Классификатор ЕФРСБ *

0108001 - Земельные участки

Начальная цена продажи имущества, руб.

282 203,00 НДС не облагается

Величина повышения начальной цены

28 220,30 руб. (10.00%)

Размер задатка

28 220,30 руб.

Количество заявок

0

Сведения по лоту №493

Статус торгов по лоту

Торги завершены

Земельный участок с кадастровым номером 69:20:0000026:194, назначение: для сельскохозяйственного производства, площадью 164016.00 кв. м., расположенный по адресу: местоположение установлено относительно ориентира, расположенного за пределами

Наименование лота	участка. Ориентир д.Жижино. Участок находится примерно в примыкает, по направлению на запад от ориентира. Почтовый адрес ориентира: Тверская область, р-н. Максатихинский, с/п. Трестенское, д. Жижино. Стоимость установлена согласно отчету об оценке.
Сведения об имуществе должника, выставляемом на торги, его составе, характеристиках, описание	Земельный участок с кадастровым номером 69:20:0000026:194, назначение: для сельскохозяйственного производства, площадью 164016.00 кв. м., расположенный по адресу: местоположение установлено относительно ориентира, расположенного за пределами участка. Ориентир д.Жижино. Участок находится примерно в примыкает, по направлению на запад от ориентира. Почтовый адрес ориентира: Тверская область, р-н. Максатихинский, с/п. Трестенское, д. Жижино. Стоимость установлена согласно отчету об оценке.
Порядок ознакомления с имуществом, выставляемым на торги	Выписка из ЕГРН, отчеты об оценке и правоустанавливающие документы доступны по ссылке: https://drive.google.com/drive/folders/1JhpOhj4WIKtptYHFjMoJSYuQtYFnQ5zk?usp=sharing . Доступ к имуществу для ознакомления - свободный.
Классификатор ЕФРСБ *	0108001 - Земельные участки
Начальная цена продажи имущества, руб.	551 094,00 НДС не облагается
Величина повышения начальной цены	55 109,40 руб. (10.00%)
Размер задатка	55 109,40 руб.
Количество заявок	0

Сведения по лоту №494

Статус торгов по лоту	Торги завершены
Наименование лота	Земельный участок с кадастровым номером 69:20:0000026:200, назначение: для сельскохозяйственного производства, площадью 99002.00 кв. м., расположенный по адресу: местоположение установлено относительно ориентира, расположенного за пределами участка. Ориентир д.Песогоры. Участок находится примерно в примыкает, по направлению на восток от ориентира. Почтовый адрес ориентира: Тверская область, р-н. Максатихинский, с/п. Трестенское, д. Песогоры. Стоимость установлена согласно отчету об оценке.
	Земельный участок с кадастровым номером 69:20:0000026:200, назначение: для сельскохозяйственного производства, площадью 99002.00 кв. м., расположенный

Сведения об имуществе должника, выставляемом на торги, его составе, характеристиках, описание	по адресу: местоположение установлено относительно ориентира, расположенного за пределами участка. Ориентир д.Песогоры. Участок находится примерно в примыкает, по направлению на восток от ориентира. Почтовый адрес ориентира: Тверская область, р-н. Максатихинский, с/п. Трестенское, д. Песогоры. Стоимость установлена согласно отчету об оценке.
Порядок ознакомления с имуществом, выставляемым на торги	Выписка из ЕГРН, отчеты об оценке и правоустанавливающие документы доступны по ссылке: https://drive.google.com/drive/folders/1JhpOhj4WIKtptYHFjMoJSYuQtYFnQ5zk?usp=sharing . Доступ к имуществу для ознакомления - свободный.
Классификатор ЕФРСБ *	0108001 - Земельные участки
Начальная цена продажи имущества, руб.	328 687,00 НДС не облагается
Величина повышения начальной цены	32 868,70 руб. (10.00%)
Размер задатка	32 868,70 руб.
Количество заявок	0

Сведения по лоту №495

Статус торгов по лоту	Торги завершены
Наименование лота	Земельный участок с кадастровым номером 69:20:0000026:199, назначение: для сельскохозяйственного производства, площадью 275003.00 кв. м., расположенный по адресу: местоположение установлено относительно ориентира, расположенного за пределами участка. Ориентир д.Бачманово. Участок находится примерно в примыкает, по направлению на запад от ориентира. Почтовый адрес ориентира: Тверская область, р-н. Максатихинский, с/п. Трестенское, д. Бачманово. Стоимость установлена согласно отчету об оценке.
Сведения об имуществе должника, выставляемом на торги, его составе, характеристиках, описание	Земельный участок с кадастровым номером 69:20:0000026:199, назначение: для сельскохозяйственного производства, площадью 275003.00 кв. м., расположенный по адресу: местоположение установлено относительно ориентира, расположенного за пределами участка. Ориентир д.Бачманово. Участок находится примерно в примыкает, по направлению на запад от ориентира. Почтовый адрес ориентира: Тверская область, р-н. Максатихинский, с/п. Трестенское, д. Бачманово. Стоимость установлена согласно отчету об оценке.
	Выписка из ЕГРН, отчеты об оценке и

Порядок ознакомления с имуществом, выставляемым на торги	правоустанавливающие документы доступны по ссылке: https://drive.google.com/drive/folders/1JhpOhj4WIKtptYHFjMoJSYuQtYFnQ5zk?usp=sharing . Доступ к имуществу для ознакомления - свободный.
Классификатор ЕФРСБ *	0108001 - Земельные участки
Начальная цена продажи имущества, руб.	924 010,00 НДС не облагается
Величина повышения начальной цены	92 401,00 руб. (10.00%)
Размер задатка	92 401,00 руб.
Количество заявок	0

Сведения по лоту №496

Статус торгов по лоту	Торги завершены
Наименование лота	Земельный участок с кадастровым номером 69:20:0000026:202, назначение: для сельскохозяйственного производства, площадью 756057.00 кв. м., расположенный по адресу: местоположение установлено относительно ориентира, расположенного за пределами участка. Ориентир д.Песогоры. Участок находится примерно в примыкает, по направлению на восток от ориентира. Почтовый адрес ориентира: Тверская область, р-н. Максатихинский, с/п. Трестенское, д. Песогоры. Стоимость установлена согласно отчету об оценке.
Сведения об имуществе должника, выставляемом на торги, его составе, характеристиках, описание	Земельный участок с кадастровым номером 69:20:0000026:202, назначение: для сельскохозяйственного производства, площадью 756057.00 кв. м., расположенный по адресу: местоположение установлено относительно ориентира, расположенного за пределами участка. Ориентир д.Песогоры. Участок находится примерно в примыкает, по направлению на восток от ориентира. Почтовый адрес ориентира: Тверская область, р-н. Максатихинский, с/п. Трестенское, д. Песогоры. Стоимость установлена согласно отчету об оценке.
Порядок ознакомления с имуществом, выставляемым на торги	Выписка из ЕГРН, отчеты об оценке и правоустанавливающие документы доступны по ссылке: https://drive.google.com/drive/folders/1JhpOhj4WIKtptYHFjMoJSYuQtYFnQ5zk?usp=sharing . Доступ к имуществу для ознакомления - свободный.
Классификатор ЕФРСБ *	0108001 - Земельные участки
Начальная цена продажи имущества, руб.	2 540 352,00 НДС не облагается
Величина повышения начальной цены	254 035,20 руб. (10.00%)
Размер задатка	254 035,20 руб.

Сведения по лоту №497

Статус торгов по лоту

Торги завершены

Наименование лота

Земельный участок с кадастровым номером 69:20:0000026:196, назначение: для сельскохозяйственного производства, площадью 74029.00 кв. м., расположенный по адресу: местоположение установлено относительно ориентира, расположенного за пределами участка. Ориентир д.Песогоры. Участок находится примерно в 158 м, по направлению на запад от ориентира. Почтовый адрес ориентира: Тверская область, р-н. Максатихинский, с/п. Трестенское, д.Песогоры. Стоимость установлена согласно отчету об оценке.

Сведения об имуществе должника, выставяемом на торги, его составе, характеристиках, описание

Земельный участок с кадастровым номером 69:20:0000026:196, назначение: для сельскохозяйственного производства, площадью 74029.00 кв. м., расположенный по адресу: местоположение установлено относительно ориентира, расположенного за пределами участка. Ориентир д.Песогоры. Участок находится примерно в 158 м, по направлению на запад от ориентира. Почтовый адрес ориентира: Тверская область, р-н. Максатихинский, с/п. Трестенское, д.Песогоры. Стоимость установлена согласно отчету об оценке.

Порядок ознакомления с имуществом, выставяемым на торги

Выписка из ЕГРН, отчеты об оценке и правоустанавливающие документы доступны по ссылке: <https://drive.google.com/drive/folders/1JhpOhj4WIKtptYHFjMoJSYuQtYFnQ5zk?usp=sharing>. Доступ к имуществу для ознакомления - свободный.

Классификатор ЕФРСБ *

0108001 - Земельные участки

Начальная цена продажи имущества, руб.

245 776,00 НДС не облагается

Величина повышения начальной цены

24 577,60 руб. (10.00%)

Размер задатка

24 577,60 руб.

Количество заявок

0

Сведения по лоту №498

Статус торгов по лоту

Торги завершены

Наименование лота

Земельный участок с кадастровым номером 69:20:0000026:210, назначение: для сельскохозяйственного производства, площадью 274428.00 кв. м., расположенный по адресу: местоположение установлено относительно ориентира, расположенного за пределами участка. Ориентир д.Трестна. Участок находится примерно в примыкает, по направлению на запад от

	<p>ориентира. Почтовый адрес ориентира: Тверская область, р-н. Максатихинский, с/п. Трестенское, д. Трестна. Стоимость установлена согласно отчету об оценке.</p>
Сведения об имуществе должника, выставляемом на торги, его составе, характеристиках, описание	<p>Земельный участок с кадастровым номером 69:20:0000026:210, назначение: для сельскохозяйственного производства, площадью 274428.00 кв. м., расположенный по адресу: местоположение установлено относительно ориентира, расположенного за пределами участка. Ориентир д.Трестна. Участок находится примерно в примыкает, по направлению на запад от ориентира. Почтовый адрес ориентира: Тверская область, р-н. Максатихинский, с/п. Трестенское, д. Трестна. Стоимость установлена согласно отчету об оценке.</p>
Порядок ознакомления с имуществом, выставляемым на торги	<p>Выписка из ЕГРН, отчеты об оценке и правоустанавливающие документы доступны по ссылке: https://drive.google.com/drive/folders/1JhpOhj4WIKtptYHFjMoJSYuQtYFnQ5zk?usp=sharing. Доступ к имуществу для ознакомления - свободный.</p>
Классификатор ЕФРСБ *	0108001 - Земельные участки
Начальная цена продажи имущества, руб.	922 078,00 НДС не облагается
Величина повышения начальной цены	92 207,80 руб. (10.00%)
Размер задатка	92 207,80 руб.
Количество заявок	0

Сведения по лоту №499

Статус торгов по лоту

Торги завершены

Наименование лота	<p>Земельный участок с кадастровым номером 69:20:0000026:209, назначение: для сельскохозяйственного производства, площадью 64001.00 кв. м., расположенный по адресу: местоположение установлено относительно ориентира, расположенного за пределами участка. Ориентир д.Бачманово. Участок находится примерно в примыкает, по направлению на север от ориентира. Почтовый адрес ориентира: Тверская область, р-н. Максатихинский, с/п. Трестенское, д. Бачманово. Стоимость установлена согласно отчету об оценке.</p>
Сведения об имуществе должника,	<p>Земельный участок с кадастровым номером 69:20:0000026:209, назначение: для сельскохозяйственного производства, площадью 64001.00 кв. м., расположенный по адресу: местоположение установлено относительно ориентира, расположенного за пределами участка.</p>

выставляемом на торги, его составе, характеристиках, описание	Ориентир д.Бачманово. Участок находится примерно в примыкает, по направлению на север от ориентира. Почтовый адрес ориентира: Тверская область, р-н. Максатихинский, с/п. Трестенское, д. Бачманово. Стоимость установлена согласно отчету об оценке.
Порядок ознакомления с имуществом, выставленным на торги	Выписка из ЕГРН, отчеты об оценке и правоустанавливающие документы доступны по ссылке: https://drive.google.com/drive/folders/1JhpOhj4WIKtptYHFjMoJSYuQtYFnQ5zk?usp=sharing . Доступ к имуществу для ознакомления - свободный.
Классификатор ЕФРСБ *	0108001 - Земельные участки
Начальная цена продажи имущества, руб.	212 483,00 НДС не облагается
Величина повышения начальной цены	21 248,30 руб. (10.00%)
Размер задатка	21 248,30 руб.
Количество заявок	0

Сведения по лоту №500

Статус торгов по лоту	Торги завершены
Наименование лота	Земельный участок с кадастровым номером 69:20:0000026:204, назначение: для сельскохозяйственного производства, площадью 366058.00 кв. м., расположенный по адресу: местоположение установлено относительно ориентира, расположенного за пределами участка. Ориентир д.Песогоры. Участок находится примерно в 1530 м, по направлению на восток от ориентира. Почтовый адрес ориентира: Тверская область, р-н. Максатихинский, с/п. Трестенское, д. Песогоры. Стоимость установлена согласно отчету об оценке.
Сведения об имуществе должника, выставленном на торги, его составе, характеристиках, описание	Земельный участок с кадастровым номером 69:20:0000026:204, назначение: для сельскохозяйственного производства, площадью 366058.00 кв. м., расположенный по адресу: местоположение установлено относительно ориентира, расположенного за пределами участка. Ориентир д.Песогоры. Участок находится примерно в 1530 м, по направлению на восток от ориентира. Почтовый адрес ориентира: Тверская область, р-н. Максатихинский, с/п. Трестенское, д. Песогоры. Стоимость установлена согласно отчету об оценке.
Порядок ознакомления с имуществом,	Выписка из ЕГРН, отчеты об оценке и правоустанавливающие документы доступны по ссылке: https://drive.google.com/drive/folders

выставляемым на торги	/1JhpOhj4WIKtptYHFjMoJSYuQtYFnQ5zk?usp=sharing. Доступ к имуществу для ознакомления - свободный.
Классификатор ЕФРСБ *	0108001 - Земельные участки
Начальная цена продажи имущества, руб.	1 229 955,00 НДС не облагается
Величина повышения начальной цены	122 995,50 руб. (10.00%)
Размер задатка	122 995,50 руб.
Количество заявок	0

Сведения по лоту №501

Статус торгов по лоту	Торги завершены
Наименование лота	Земельный участок с кадастровым номером 69:20:0000026:208, назначение: для сельскохозяйственного производства, площадью 23036.00 кв. м., расположенный по адресу: местоположение установлено относительно ориентира, расположенного за пределами участка. Ориентир д.Песогоры. Участок находится примерно в 314 м, по направлению на юг от ориентира. Почтовый адрес ориентира: Тверская область, р-н. Максатихинский, с/п. Трестенское, д.Песогоры. Стоимость установлена согласно отчету об оценке.
Сведения об имуществе должника, выставляемом на торги, его составе, характеристиках, описание	Земельный участок с кадастровым номером 69:20:0000026:208, назначение: для сельскохозяйственного производства, площадью 23036.00 кв. м., расположенный по адресу: местоположение установлено относительно ориентира, расположенного за пределами участка. Ориентир д.Песогоры. Участок находится примерно в 314 м, по направлению на юг от ориентира. Почтовый адрес ориентира: Тверская область, р-н. Максатихинский, с/п. Трестенское, д.Песогоры. Стоимость установлена согласно отчету об оценке.
Порядок ознакомления с имуществом, выставляемым на торги	Выписка из ЕГРН, отчеты об оценке и правоустанавливающие документы доступны по ссылке: https://drive.google.com/drive/folders/1JhpOhj4WIKtptYHFjMoJSYuQtYFnQ5zk?usp=sharing . Доступ к имуществу для ознакомления - свободный.
Классификатор ЕФРСБ *	0108001 - Земельные участки
Начальная цена продажи имущества, руб.	76 480,00 НДС не облагается
Величина повышения начальной цены	7 648,00 руб. (10.00%)
Размер задатка	7 648,00 руб.
Количество заявок	0

Сведения по лоту №502

Статус торгов по лоту	Торги завершены
Наименование лота	Земельный участок с кадастровым номером 69:20:0000026:207, назначение: для сельскохозяйственного производства, площадью 39999.00 кв. м., расположенный по адресу: местоположение установлено относительно ориентира, расположенного за пределами участка. Ориентир д.Песогоры. Участок находится примерно в 147 м, по направлению на юг от ориентира. Почтовый адрес ориентира: Тверская область, р-н. Максатихинский, с/п. Трестенское, д.Песогоры. Стоимость установлена согласно отчету об оценке.
Сведения об имуществе должника, выставляемом на торги, его составе, характеристиках, описание	Земельный участок с кадастровым номером 69:20:0000026:207, назначение: для сельскохозяйственного производства, площадью 39999.00 кв. м., расположенный по адресу: местоположение установлено относительно ориентира, расположенного за пределами участка. Ориентир д.Песогоры. Участок находится примерно в 147 м, по направлению на юг от ориентира. Почтовый адрес ориентира: Тверская область, р-н. Максатихинский, с/п. Трестенское, д.Песогоры. Стоимость установлена согласно отчету об оценке.
Порядок ознакомления с имуществом, выставляемым на торги	Выписка из ЕГРН, отчеты об оценке и правоустанавливающие документы доступны по ссылке: https://drive.google.com/drive/folders/1JhpOhj4WIKtptYHFjMoJSYuQtYFnQ5zk?usp=sharing . Доступ к имуществу для ознакомления - свободный.
Классификатор ЕФРСБ *	0108001 - Земельные участки
Начальная цена продажи имущества, руб.	132 797,00 НДС не облагается
Величина повышения начальной цены	13 279,70 руб. (10.00%)
Размер задатка	13 279,70 руб.
Количество заявок	0

Сведения по лоту №503

Статус торгов по лоту	Торги завершены
Наименование лота	Земельный участок с кадастровым номером 69:20:0000026:215, назначение: для сельскохозяйственного производства, площадью 223079.00 кв. м., расположенный по адресу: местоположение установлено относительно ориентира, расположенного за пределами участка. Ориентир с.Трестна. Участок находится примерно в примыкает, по направлению на восток от ориентира. Почтовый адрес ориентира: Тверская область,

	р-н. Максатихинский, с/п. Трестенское, с. Трестна. Стоимость установлена согласно отчету об оценке.
Сведения об имуществе должника, выставляемом на торги, его составе, характеристиках, описание	Земельный участок с кадастровым номером 69:20:0000026:215, назначение: для сельскохозяйственного производства, площадью 223079.00 кв. м., расположенный по адресу: местоположение установлено относительно ориентира, расположенного за пределами участка. Ориентир с.Трестна. Участок находится примерно в примыкает, по направлению на восток от ориентира. Почтовый адрес ориентира: Тверская область, р-н. Максатихинский, с/п. Трестенское, с. Трестна. Стоимость установлена согласно отчету об оценке.
Порядок ознакомления с имуществом, выставляемым на торги	Выписка из ЕГРН, отчеты об оценке и правоустанавливающие документы доступны по ссылке: https://drive.google.com/drive/folders/1JhpOhj4WIKtptYHFjMoJSYuQtYFnQ5zk?usp=sharing . Доступ к имуществу для ознакомления - свободный.
Классификатор ЕФРСБ *	0108001 - Земельные участки
Начальная цена продажи имущества, руб.	749 545,00 НДС не облагается
Величина повышения начальной цены	74 954,50 руб. (10.00%)
Размер задатка	74 954,50 руб.
Количество заявок	0

Сведения по лоту №504

Статус торгов по лоту

Торги завершены

Наименование лота	Земельный участок с кадастровым номером 69:20:0000026:216, назначение: для сельскохозяйственного производства, площадью 36005.00 кв. м., расположенный по адресу: местоположение установлено относительно ориентира, расположенного за пределами участка. Ориентир с.Трестна. Участок находится примерно в 15 м, по направлению на юг от ориентира. Почтовый адрес ориентира: Тверская область, р-н. Максатихинский, с/п. Трестенское, с.Трестна. Стоимость установлена согласно отчету об оценке.
Сведения об имуществе должника, выставляемом на торги, его составе, характеристиках, описание	Земельный участок с кадастровым номером 69:20:0000026:216, назначение: для сельскохозяйственного производства, площадью 36005.00 кв. м., расположенный по адресу: местоположение установлено относительно ориентира, расположенного за пределами участка. Ориентир с.Трестна. Участок находится примерно в 15 м, по направлению на юг от ориентира. Почтовый адрес

	ориентира: Тверская область, р-н. Максатихинский, с/п. Трестенское, с.Трестна. Стоимость установлена согласно отчету об оценке.
Порядок ознакомления с имуществом, выставляемым на торги	Выписка из ЕГРН, отчеты об оценке и правоустанавливающие документы доступны по ссылке: https://drive.google.com/drive/folders/1JhpOhj4WIKtptYHFjMoJSYuQtYFnQ5zk?usp=sharing . Доступ к имуществу для ознакомления - свободный.
Классификатор ЕФРСБ *	0108001 - Земельные участки
Начальная цена продажи имущества, руб.	119 537,00 НДС не облагается
Величина повышения начальной цены	11 953,70 руб. (10.00%)
Размер задатка	11 953,70 руб.
Количество заявок	0

Сведения по лоту №505

Статус торгов по лоту

Торги завершены

Наименование лота

Земельный участок с кадастровым номером 69:20:0000026:206, назначение: для сельскохозяйственного производства, площадью 214005.00 кв. м., расположенный по адресу: местоположение установлено относительно ориентира, расположенного за пределами участка. Ориентир д.Трестна. Участок находится примерно в примыкает, по направлению на север от ориентира. Почтовый адрес ориентира: Тверская область, р-н Максатихинский, с/п Трестенское, дТрестна. Стоимость установлена согласно отчету об оценке.

Сведения об имуществе должника, выставляемом на торги, его составе, характеристиках, описание

Земельный участок с кадастровым номером 69:20:0000026:206, назначение: для сельскохозяйственного производства, площадью 214005.00 кв. м., расположенный по адресу: местоположение установлено относительно ориентира, расположенного за пределами участка. Ориентир д.Трестна. Участок находится примерно в примыкает, по направлению на север от ориентира. Почтовый адрес ориентира: Тверская область, р-н Максатихинский, с/п Трестенское, дТрестна. Стоимость установлена согласно отчету об оценке.

Порядок ознакомления с имуществом, выставляемым на торги

Выписка из ЕГРН, отчеты об оценке и правоустанавливающие документы доступны по ссылке: <https://drive.google.com/drive/folders/1JhpOhj4WIKtptYHFjMoJSYuQtYFnQ5zk?usp=sharing>. Доступ к имуществу для ознакомления - свободный.

Классификатор ЕФРСБ *

0108001 - Земельные участки

Начальная цена продажи имущества, 719 057,00 НДС не облагается руб.

Величина повышения начальной цены 71 905,70 руб. (10.00%)

Размер задатка 71 905,70 руб.

Количество заявок 0

Сведения по лоту №506

Статус торгов по лоту

Торги завершены

Наименование лота

Земельный участок с кадастровым номером 69:20:0000026:217, назначение: для сельскохозяйственного производства, площадью 30013.00 кв. м., расположенный по адресу: местоположение установлено относительно ориентира, расположенного за пределами участка. Ориентир с.Трестна. Участок находится примерно в примыкает, по направлению на восток от ориентира. Почтовый адрес ориентира: Тверская область, р-н. Максатихинский, с/п. Трестенское, с.Трестна. Стоимость установлена согласно отчету об оценке.

Сведения об имуществе должника, выставяемом на торги, его составе, характеристиках, описание

Земельный участок с кадастровым номером 69:20:0000026:217, назначение: для сельскохозяйственного производства, площадью 30013.00 кв. м., расположенный по адресу: местоположение установлено относительно ориентира, расположенного за пределами участка. Ориентир с.Трестна. Участок находится примерно в примыкает, по направлению на восток от ориентира. Почтовый адрес ориентира: Тверская область, р-н. Максатихинский, с/п. Трестенское, с.Трестна. Стоимость установлена согласно отчету об оценке.

Порядок ознакомления с имуществом, выставяемым на торги

Выписка из ЕГРН, отчеты об оценке и правоустанавливающие документы доступны по ссылке: <https://drive.google.com/drive/folders/1JhpOhj4WIKtptYHFjMoJSYuQtYFnQ5zk?usp=sharing>. Доступ к имуществу для ознакомления - свободный.

Классификатор ЕФРСБ *

0108001 - Земельные участки

Начальная цена продажи имущества, 99 643,00 НДС не облагается руб.

Величина повышения начальной цены 9 964,30 руб. (10.00%)

Размер задатка 9 964,30 руб.

Количество заявок 0

Сведения по лоту №507

Статус торгов по лоту

Торги завершены

Земельный участок с кадастровым номером 69:20:0000026:223, назначение: для сельскохозяйственного производства, площадью 123054.00 кв. м.,

Наименование лота	расположенный по адресу: местоположение установлено относительно ориентира, расположенного за пределами участка. Ориентир д.Великое Село. Участок находится примерно в 10 м, по направлению на запад от ориентира. Почтовый адрес ориентира: Тверская область, р-н. Максатихинский, с/п. Трестенское, д.Великое Село. Стоимость установлена согласно отчету об оценке.
Сведения об имуществе должника, выставляемом на торги, его составе, характеристиках, описание	Земельный участок с кадастровым номером 69:20:0000026:223, назначение: для сельскохозяйственного производства, площадью 123054.00 кв. м., расположенный по адресу: местоположение установлено относительно ориентира, расположенного за пределами участка. Ориентир д.Великое Село. Участок находится примерно в 10 м, по направлению на запад от ориентира. Почтовый адрес ориентира: Тверская область, р-н. Максатихинский, с/п. Трестенское, д.Великое Село. Стоимость установлена согласно отчету об оценке.
Порядок ознакомления с имуществом, выставляемым на торги	Выписка из ЕГРН, отчеты об оценке и правоустанавливающие документы доступны по ссылке: https://drive.google.com/drive/folders/1JhpOhj4WIKtptYHFjMoJSYuQtYFnQ5zk?usp=sharing . Доступ к имуществу для ознакомления - свободный.
Классификатор ЕФРСБ *	0108001 - Земельные участки
Начальная цена продажи имущества, руб.	413 461,00 НДС не облагается
Величина повышения начальной цены	41 346,10 руб. (10.00%)
Размер задатка	41 346,10 руб.
Количество заявок	0

Сведения по лоту №508

Статус торгов по лоту

Торги завершены

Наименование лота	Земельный участок с кадастровым номером 69:20:0000026:219, назначение: для сельскохозяйственного производства, площадью 120236.00 кв. м., расположенный по адресу: местоположение установлено относительно ориентира, расположенного за пределами участка. Ориентир д.Великое Село. Участок находится примерно в примыкает, по направлению на запад от ориентира. Почтовый адрес ориентира: Тверская область, р-н. Максатихинский, с/п.Трестенское, д. Великое Село. Стоимость установлена согласно отчету об оценке.
	Земельный участок с кадастровым номером 69:20:0000026:219, назначение: для сельскохозяйственного производства, площадью 120236.00 кв. м., расположенный по адресу: местоположение установлено

Сведения об имуществе должника, выставляемом на торги, его составе, характеристиках, описание	относительно ориентира, расположенного за пределами участка. Ориентир д.Великое Село. Участок находится примерно в примыкает, по направлению на запад от ориентира. Почтовый адрес ориентира: Тверская область, р-н. Максатихинский, с/п.Трестенское, д. Великое Село. Стоимость установлена согласно отчету об оценке.
Порядок ознакомления с имуществом, выставляемым на торги	Выписка из ЕГРН, отчеты об оценке и правоустанавливающие документы доступны по ссылке: https://drive.google.com/drive/folders/1JhpOhj4WIKtptYHFjMoJSYuQtYFnQ5zk?usp=sharing . Доступ к имуществу для ознакомления - свободный.
Классификатор ЕФРСБ *	0108001 - Земельные участки
Начальная цена продажи имущества, руб.	403 993,00 НДС не облагается
Величина повышения начальной цены	40 399,30 руб. (10.00%)
Размер задатка	40 399,30 руб.
Количество заявок	0

Сведения по лоту №509

Статус торгов по лоту	Торги завершены
Наименование лота	Земельный участок с кадастровым номером 69:20:0000026:222, назначение: для сельскохозяйственного производства, площадью 39748.00 кв. м., расположенный по адресу: местоположение установлено относительно ориентира, расположенного за пределами участка. Ориентир д.Великое Село. Участок находится примерно в примыкает, по направлению на запад от ориентира. Почтовый адрес ориентира: Тверская область, р-н. Максатихинский, с/п.Трестенское, д. Великое Село. Стоимость установлена согласно отчету об оценке.
Сведения об имуществе должника, выставляемом на торги, его составе, характеристиках, описание	Земельный участок с кадастровым номером 69:20:0000026:222, назначение: для сельскохозяйственного производства, площадью 39748.00 кв. м., расположенный по адресу: местоположение установлено относительно ориентира, расположенного за пределами участка. Ориентир д.Великое Село. Участок находится примерно в примыкает, по направлению на запад от ориентира. Почтовый адрес ориентира: Тверская область, р-н. Максатихинский, с/п.Трестенское, д. Великое Село. Стоимость установлена согласно отчету об оценке.
Порядок ознакомления с имуществом, выставляемым на торги	Выписка из ЕГРН, отчеты об оценке и правоустанавливающие документы доступны по ссылке: https://drive.google.com/drive/folders/1JhpOhj4WIKtptYHFjMoJSYuQtYFnQ5zk?usp=sharing . Доступ к имуществу для ознакомления - свободный.

Классификатор ЕФРСБ *	0108001 - Земельные участки
Начальная цена продажи имущества, руб.	131 963,00 НДС не облагается
Величина повышения начальной цены	13 196,30 руб. (10.00%)
Размер задатка	13 196,30 руб.
Количество заявок	0

Сведения по лоту №510

Статус торгов по лоту	Торги завершены
Наименование лота	Земельный участок с кадастровым номером 69:20:0000026:220, назначение: для сельскохозяйственного производства, площадью 205023.00 кв. м., расположенный по адресу: местоположение установлено относительно ориентира, расположенного за пределами участка. Ориентир д.Великое Село. Участок находится примерно в примыкает, по направлению на восток от ориентира. Почтовый адрес ориентира: Тверская область, р-н. Максатихинский, с/п.Трестенское, д. Великое Село. Стоимость установлена согласно отчету об оценке.
Сведения об имуществе должника, выставляемом на торги, его составе, характеристиках, описание	Земельный участок с кадастровым номером 69:20:0000026:220, назначение: для сельскохозяйственного производства, площадью 205023.00 кв. м., расположенный по адресу: местоположение установлено относительно ориентира, расположенного за пределами участка. Ориентир д.Великое Село. Участок находится примерно в примыкает, по направлению на восток от ориентира. Почтовый адрес ориентира: Тверская область, р-н. Максатихинский, с/п.Трестенское, д. Великое Село. Стоимость установлена согласно отчету об оценке.
Порядок ознакомления с имуществом, выставляемым на торги	Выписка из ЕГРН, отчеты об оценке и правоустанавливающие документы доступны по ссылке: https://drive.google.com/drive/folders/1JhpOhj4WIKtptYHFjMoJSYuQtYFnQ5zk?usp=sharing . Доступ к имуществу для ознакомления - свободный.
Классификатор ЕФРСБ *	0108001 - Земельные участки
Начальная цена продажи имущества, руб.	688 877,00 НДС не облагается
Величина повышения начальной цены	68 887,70 руб. (10.00%)
Размер задатка	68 887,70 руб.
Количество заявок	0

Сведения по лоту №511

Статус торгов по лоту	Торги завершены
	Земельный участок с кадастровым номером 69:20:

Наименование лота	0000026:224, назначение: для сельскохозяйственного производства, площадью 62309.00 кв. м., расположенный по адресу: местоположение установлено относительно ориентира, расположенного за пределами участка. Ориентир д.Великое Село. Участок находится примерно в примыкает, по направлению на юг от ориентира. Почтовый адрес ориентира: Тверская область, р-н. Максатихинский, с/п.Трестенское, д. Великое Село. Стоимость установлена согласно отчету об оценке.
Сведения об имуществе должника, выставляемом на торги, его составе, характеристиках, описание	Земельный участок с кадастровым номером 69:20:0000026:224, назначение: для сельскохозяйственного производства, площадью 62309.00 кв. м., расположенный по адресу: местоположение установлено относительно ориентира, расположенного за пределами участка. Ориентир д.Великое Село. Участок находится примерно в примыкает, по направлению на юг от ориентира. Почтовый адрес ориентира: Тверская область, р-н. Максатихинский, с/п.Трестенское, д. Великое Село. Стоимость установлена согласно отчету об оценке.
Порядок ознакомления с имуществом, выставляемым на торги	Выписка из ЕГРН, отчеты об оценке и правоустанавливающие документы доступны по ссылке: https://drive.google.com/drive/folders/1JhpOhj4WIKtptYHFjMoJSYuQtYFnQ5zk?usp=sharing . Доступ к имуществу для ознакомления - свободный.
Классификатор ЕФРСБ *	0108001 - Земельные участки
Начальная цена продажи имущества, руб.	206 866,00 НДС не облагается
Величина повышения начальной цены	20 686,60 руб. (10.00%)
Размер задатка	20 686,60 руб.
Количество заявок	0

Сведения по лоту №512

Статус торгов по лоту

Торги завершены

Наименование лота	Земельный участок с кадастровым номером 69:20:0000026:179, назначение: для сельскохозяйственного производства, площадью 40339.00 кв. м., расположенный по адресу: местоположение установлено относительно ориентира, расположенного за пределами участка. Ориентир д.Песогоры. Участок находится примерно в 3053 м, по направлению на север от ориентира. Почтовый адрес ориентира: Тверская область, р-н. Максатихинский, с/п. Трестенское, д.Песогоры. Стоимость установлена согласно отчету об оценке.
	Земельный участок с кадастровым номером 69:20:0000026:179, назначение: для сельскохозяйственного

Сведения об имуществе должника, выставляемом на торги, его составе, характеристиках, описание	производства, площадью 40339.00 кв. м., расположенный по адресу: местоположение установлено относительно ориентира, расположенного за пределами участка. Ориентир д.Песогоры. Участок находится примерно в 3053 м, по направлению на север от ориентира. Почтовый адрес ориентира: Тверская область, р-н. Максатихинский, с/п. Трестенское, д.Песогоры. Стоимость установлена согласно отчету об оценке.
Порядок ознакомления с имуществом, выставляемым на торги	Выписка из ЕГРН, отчеты об оценке и правоустанавливающие документы доступны по ссылке: https://drive.google.com/drive/folders/1JhpOhj4WIKtptYHFjMoJSYuQtYFnQ5zk?usp=sharing . Доступ к имуществу для ознакомления - свободный.
Классификатор ЕФРСБ *	0108001 - Земельные участки
Начальная цена продажи имущества, руб.	133 925,00 НДС не облагается
Величина повышения начальной цены	13 392,50 руб. (10.00%)
Размер задатка	13 392,50 руб.
Количество заявок	0

Сведения по лоту №513

Статус торгов по лоту

Торги завершены

Наименование лота

Земельный участок с кадастровым номером 69:20:0000026:181, назначение: для сельскохозяйственного производства, площадью 17186.00 кв. м., расположенный по адресу: местоположение установлено относительно ориентира, расположенного за пределами участка. Ориентир д.Песогоры. Участок находится примерно в 2830 м, по направлению на север от ориентира. Почтовый адрес ориентира: Тверская область, р-н. Максатихинский, с/п. Трестенское, д.Песогоры. Стоимость установлена согласно отчету об оценке.

Сведения об имуществе должника, выставляемом на торги, его составе, характеристиках, описание

Земельный участок с кадастровым номером 69:20:0000026:181, назначение: для сельскохозяйственного производства, площадью 17186.00 кв. м., расположенный по адресу: местоположение установлено относительно ориентира, расположенного за пределами участка. Ориентир д.Песогоры. Участок находится примерно в 2830 м, по направлению на север от ориентира. Почтовый адрес ориентира: Тверская область, р-н. Максатихинский, с/п. Трестенское, д.Песогоры. Стоимость установлена согласно отчету об оценке.

Порядок ознакомления с имуществом,

Выписка из ЕГРН, отчеты об оценке и правоустанавливающие документы доступны по ссылке: <https://drive.google.com/drive/folders>

выставляемым на торги	/1JhpOhj4WIKtptYHFjMoJSYuQtYFnQ5zk?usp=sharing. Доступ к имуществу для ознакомления - свободный.
Классификатор ЕФРСБ *	0108001 - Земельные участки
Начальная цена продажи имущества, руб.	57 058,00 НДС не облагается
Величина повышения начальной цены	5 705,80 руб. (10.00%)
Размер задатка	5 705,80 руб.
Количество заявок	0

Сведения по лоту №514

Статус торгов по лоту


Торги завершены

Наименование лота

Доля в праве 1/2 (общая долевая собственность) на земельный участок с кадастровым номером 69:10:0000024:1944, назначение: для сельскохозяйственного производства, площадью 36935.00 кв. м., расположенный по адресу: местоположение установлено относительно ориентира, расположенного в границах участка. Почтовый адрес ориентира: обл. Тверская, р-н Калининский, с/пос Никулинское, район д.Напрудное, в границах колхоза "Тверь". Доля в праве 1/2 (общая долевая собственность) на земельный участок с кадастровым номером 69:10:0000024:1944, назначение: для сельскохозяйственного производства, площадью 36935.00 кв. м., расположенный по адресу: местоположение установлено относительно ориентира, расположенного в границах участка. Почтовый адрес ориентира: обл. Тверская, р-н Калининский, с/пос Никулинское, район д.Напрудное, в границах колхоза "Тверь". Стоимость установлена согласно отчету об оценке.

Сведения об имуществе должника, выставленном на торги, его составе, характеристиках, описание

Доля в праве 1/2 (общая долевая собственность) на земельный участок с кадастровым номером 69:10:0000024:1944, назначение: для сельскохозяйственного производства, площадью 36935.00 кв. м., расположенный по адресу: местоположение установлено относительно ориентира, расположенного в границах участка. Почтовый адрес ориентира: обл. Тверская, р-н Калининский, с/пос Никулинское, район д.Напрудное, в границах колхоза "Тверь". Доля в праве 1/2 (общая долевая собственность) на земельный участок с кадастровым номером 69:10:0000024:1944, назначение: для сельскохозяйственного производства, площадью 36935.00 кв. м., расположенный по адресу: местоположение установлено относительно ориентира, расположенного в границах участка. Почтовый адрес ориентира: обл. Тверская, р-н Калининский, с/пос

	Никулинское, район д.Напрудное, в границах колхоза "Тверь". Стоимость установлена согласно отчету об оценке.
Порядок ознакомления с имуществом, выставляемым на торги	Выписка из ЕГРН, отчеты об оценке и правоустанавливающие документы доступны по ссылке: https://drive.google.com/drive/folders/1JhpOhj4WIKtptYHFjMoJSYuQtYFnQ5zk?usp=sharing . Доступ к имуществу для ознакомления - свободный.
Классификатор ЕФРСБ *	0108001 - Земельные участки
Начальная цена продажи имущества, руб.	1 700 487,00 НДС не облагается
Величина повышения начальной цены	170 048,70 руб. (10.00%)
Размер задатка	170 048,70 руб.
Количество заявок	1
Сведения о заключении договора купли-продажи	
Дата предоставления сведений о заключении договора купли-продажи	14.03.2022 21:03
Номер договора купли-продажи	514
Дата договора купли-продажи	11.02.2022
Цена по договору	1 700 487,00 руб.
Покупатель	Трутнев Сергей Александрович
Дополнительная информация	<p>Договор купли-продажи № 514 от 11.02.2022 г. заключен с Царьковой Анной Александровной (ИНН 690139994584, адрес: г. Тверь, б-р Цаново, д. 15, кв. 24), чьи интересы на торгах представлял единственный участник торгов Трутнев Сергей Александрович (ИНН 692400995340, адрес: г. Тверь, ул. Розы Люксембург, д. 68, корп. 8, кв. 5) по агентскому договору № б/н от 27.01.2022 г.</p> <p> ИВАНОВА ЮЛИЯ ВИКТОРОВНА,</p>

Сведения по лоту №515

Статус торгов по лоту

Торги завершены

Доля в праве 1/2 (общая долевая собственность) на земельный участок с кадастровым номером 69:10:0000025:755, назначение: для сельскохозяйственного производства (согласно публичной кадастровой карте и выписке из ЕГРН, однако, согласно выписке из ЕГРН об основных характеристиках и зарегистрированных правах на объект недвижимости указано для индивидуального жилищного строительства), площадью 45517.00 кв. м., расположенный по адресу: местоположение установлено относительно ориентира, расположенного за пределами участка. Ориентир д.Куркино. Участок находится примерно в 100 м, по направлению на восток от ориентира. Почтовый адрес ориентира: Тверская область,

Наименование лота

р-н. Калининский, с/п. Бурашевское, д.Куркино. Доля в праве 1/2 (общая долевая собственность) на земельный участок с кадастровым номером 69:10:0000025:755, назначение: для сельскохозяйственного производства (согласно публичной кадастровой карте и выписке из ЕГРН, однако, согласно выписке из ЕГРН об основных характеристиках и зарегистрированных правах на объект недвижимости указано для индивидуального жилищного строительства), площадью 45517.00 кв. м., расположенный по адресу: местоположение установлено относительно ориентира, расположенного за пределами участка. Ориентир д.Куркино. Участок находится примерно в 100 м, по направлению на восток от ориентира. Почтовый адрес ориентира: Тверская область, р-н. Калининский, с/п. Бурашевское, д.Куркино. Цена лота установлена в соответствии с кадастровой стоимостью

Сведения об имуществе должника, выставленном на торги, его составе, характеристиках, описание

Доля в праве 1/2 (общая долевая собственность) на земельный участок с кадастровым номером 69:10:0000025:755, назначение: для сельскохозяйственного производства (согласно публичной кадастровой карте и выписке из ЕГРН, однако, согласно выписке из ЕГРН об основных характеристиках и зарегистрированных правах на объект недвижимости указано для индивидуального жилищного строительства), площадью 45517.00 кв. м., расположенный по адресу: местоположение установлено относительно ориентира, расположенного за пределами участка. Ориентир д.Куркино. Участок находится примерно в 100 м, по направлению на восток от ориентира. Почтовый адрес ориентира: Тверская область, р-н. Калининский, с/п. Бурашевское, д.Куркино. Доля в праве 1/2 (общая долевая собственность) на земельный участок с кадастровым номером 69:10:0000025:755, назначение: для сельскохозяйственного производства (согласно публичной кадастровой карте и выписке из ЕГРН, однако, согласно выписке из ЕГРН об основных характеристиках и зарегистрированных правах на объект недвижимости указано для индивидуального жилищного строительства), площадью 45517.00 кв. м., расположенный по адресу: местоположение установлено относительно ориентира, расположенного за пределами участка. Ориентир д.Куркино. Участок находится примерно в 100 м, по направлению на восток от ориентира. Почтовый адрес ориентира: Тверская область, р-н. Калининский, с/п. Бурашевское, д.Куркино. Цена лота установлена в соответствии с кадастровой стоимостью

Порядок ознакомления с имуществом, выставляемым на торги	Выписка из ЕГРН, отчеты об оценке и правоустанавливающие документы доступны по ссылке: https://drive.google.com/drive/folders/1JhpOhj4WIKtptYHFjMoJSYuQtYFnQ5zk?usp=sharing . Доступ к имуществу для ознакомления - свободный.
Классификатор ЕФРСБ *	0108001 - Земельные участки
Начальная цена продажи имущества, руб.	8 193 000,00 НДС не облагается
Величина повышения начальной цены	819 300,00 руб. (10.00%)
Размер задатка	819 300,00 руб.
Количество заявок	0

Сведения по лоту №516

Статус торгов по лоту	Торги завершены
Наименование лота	<p>Доля в праве 1/2 (общая долевая собственность) на земельный участок с кадастровым номером 69:10:0000025:775, назначение: для индивидуального жилищного строительства, площадью 45517.00 кв. м., расположенный по адресу: местоположение установлено относительно ориентира, расположенного за пределами участка. Ориентир д.Куркино. Участок находится примерно в 600 м, по направлению на юго-запад от ориентира. Почтовый адрес ориентира: Тверская область, р-н. Калининский, с /п. Бурашевское, д.Куркино. Доля в праве 1/2 (общая долевая собственность) на земельный участок с кадастровым номером 69:10:0000025:775, назначение: для индивидуального жилищного строительства, площадью 45517.00 кв. м., расположенный по адресу: местоположение установлено относительно ориентира, расположенного за пределами участка. Ориентир д. Куркино. Участок находится примерно в 600 м, по направлению на юго-запад от ориентира. Почтовый адрес ориентира: Тверская область, р-н. Калининский, с/п. Бурашевское, д.Куркино. Цена лота установлена в соответствии с кадастровой стоимостью</p>
Сведения об имуществе должника, выставляемом на торги, его составе,	<p>Доля в праве 1/2 (общая долевая собственность) на земельный участок с кадастровым номером 69:10:0000025:775, назначение: для индивидуального жилищного строительства, площадью 45517.00 кв. м., расположенный по адресу: местоположение установлено относительно ориентира, расположенного за пределами участка. Ориентир д.Куркино. Участок находится примерно в 600 м, по направлению на юго-запад от ориентира. Почтовый адрес ориентира: Тверская область, р-н. Калининский, с /п. Бурашевское, д.Куркино. Доля в праве 1/2 (общая долевая собственность) на земельный участок с</p>

характеристиках, описание	кадастровым номером 69:10:0000025:775, назначение: для индивидуального жилищного строительства, площадью 45517.00 кв. м., расположенный по адресу: местоположение установлено относительно ориентира, расположенного за пределами участка. Ориентир д. Куркино. Участок находится примерно в 600 м, по направлению на юго-запад от ориентира. Почтовый адрес ориентира: Тверская область, р-н. Калининский, с/п. Бурашевское, д.Куркино. Цена лота установлена в соответствии с кадастровой стоимостью
Порядок ознакомления с имуществом, выставляемым на торги	Выписка из ЕГРН, отчеты об оценке и правоустанавливающие документы доступны по ссылке: https://drive.google.com/drive/folders/1JhpOhj4WIKtptYHFjMoJSYuQtYFnQ5zk?usp=sharing . Доступ к имуществу для ознакомления - свободный.
Классификатор ЕФРСБ *	0108001 - Земельные участки
Начальная цена продажи имущества, руб.	8 193 000,00 НДС не облагается
Величина повышения начальной цены	819 300,00 руб. (10.00%)
Размер задатка	819 300,00 руб.
Количество заявок	0

Сведения по лоту №517

Статус торгов по лоту	Торги завершены
Наименование лота	Доля в праве 3/4 (общая долевая собственность) на земельный участок с кадастровым номером 69:10:0000025:750, назначение: для сельскохозяйственного производства (согласно публичной кадастровой карте и выписке из ЕГРН, однако, согласно выписке из ЕГРН об основных характеристиках и зарегистрированных правах на объект недвижимости указано для индивидуального жилищного строительства), площадью 45517.00 кв. м., расположенный по адресу: местоположение установлено относительно ориентира, расположенного за пределами участка. Ориентир д.Куркино. Участок находится примерно в 500 м, по направлению на запад от ориентира. Почтовый адрес ориентира: Тверская область, р-н. Калининский, с/п. Бурашевское, д.Куркино. Доля в праве 1/4 (общая долевая собственность) на земельный участок с кадастровым номером 69:10:0000025:750, назначение: для сельскохозяйственного производства (согласно публичной кадастровой карте и выписке из ЕГРН, однако, согласно выписке из ЕГРН об основных характеристиках и зарегистрированных правах на объект недвижимости указано для индивидуального жилищного строительства), площадью 45517.00 кв. м., расположенный по адресу:

	<p>местоположение установлено относительно ориентира, расположенного за пределами участка. Ориентир д. Куркино. Участок находится примерно в 500 м, по направлению на запад от ориентира. Почтовый адрес ориентира: Тверская область, р-н. Калининский, с/п. Бурашевское, д.Куркино. Цена лота установлена в соответствии с кадастровой стоимостью</p>
Сведения об имуществе должника, выставляемом на торги, его составе, характеристиках, описание	<p>Доля в праве 3/4 (общая долевая собственность) на земельный участок с кадастровым номером 69:10:0000025:750, назначение: для сельскохозяйственного производства (согласно публичной кадастровой карте и выписке из ЕГРН, однако, согласно выписке из ЕГРН об основных характеристиках и зарегистрированных правах на объект недвижимости указано для индивидуального жилищного строительства), площадью 45517.00 кв. м., расположенный по адресу: местоположение установлено относительно ориентира, расположенного за пределами участка. Ориентир д.Куркино. Участок находится примерно в 500 м, по направлению на запад от ориентира. Почтовый адрес ориентира: Тверская область, р-н. Калининский, с/п. Бурашевское, д.Куркино. Доля в праве 1/4 (общая долевая собственность) на земельный участок с кадастровым номером 69:10:0000025:750, назначение: для сельскохозяйственного производства (согласно публичной кадастровой карте и выписке из ЕГРН, однако, согласно выписке из ЕГРН об основных характеристиках и зарегистрированных правах на объект недвижимости указано для индивидуального жилищного строительства), площадью 45517.00 кв. м., расположенный по адресу: местоположение установлено относительно ориентира, расположенного за пределами участка. Ориентир д. Куркино. Участок находится примерно в 500 м, по направлению на запад от ориентира. Почтовый адрес ориентира: Тверская область, р-н. Калининский, с/п. Бурашевское, д.Куркино. Цена лота установлена в соответствии с кадастровой стоимостью</p>
Порядок ознакомления с имуществом, выставляемым на торги	<p>Выписка из ЕГРН, отчеты об оценке и правоустанавливающие документы доступны по ссылке: https://drive.google.com/drive/folders/1JhpOhj4WIKtptYHFjMoJSYuQtYFnQ5zk?usp=sharing. Доступ к имуществу для ознакомления - свободный.</p>
Классификатор ЕФРСБ *	0108001 - Земельные участки
Начальная цена продажи имущества, руб.	8 193 000,00 НДС не облагается
Величина повышения начальной цены	819 300,00 руб. (10.00%)
Размер задатка	819 300,00 руб.

Сведения по лоту №518

Статус торгов по лоту

Торги завершены

Наименование лота

Доля в праве 1/2 (общая долевая собственность) на земельный участок с кадастровым номером 69:10:0000025:754, назначение: для сельскохозяйственного производства (согласно публичной кадастровой карте и выписке из ЕГРН, однако, согласно выписке из ЕГРН об основных характеристиках и зарегистрированных правах на объект недвижимости указано для индивидуального жилищного строительства), площадью 45517.00 кв. м., расположенный по адресу: местоположение установлено относительно ориентира, расположенного за пределами участка. Ориентир д.Куркино. Участок находится примерно в 400 м, по направлению на север от ориентира. Почтовый адрес ориентира: Тверская область, р-н. Калининский, с/п. Бурашевское, д.Куркино. Доля в праве 1/2 (общая долевая собственность) на земельный участок с кадастровым номером 69:10:0000025:754, назначение: для сельскохозяйственного производства (согласно публичной кадастровой карте и выписке из ЕГРН, однако, согласно выписке из ЕГРН об основных характеристиках и зарегистрированных правах на объект недвижимости указано для индивидуального жилищного строительства), площадью 45517.00 кв. м., расположенный по адресу: местоположение установлено относительно ориентира, расположенного за пределами участка. Ориентир д. Куркино. Участок находится примерно в 400 м, по направлению на север от ориентира. Почтовый адрес ориентира: Тверская область, р-н. Калининский, с/п. Бурашевское, д.Куркино. Цена лота установлена в соответствии с кадастровой стоимостью

Доля в праве 1/2 (общая долевая собственность) на земельный участок с кадастровым номером 69:10:0000025:754, назначение: для сельскохозяйственного производства (согласно публичной кадастровой карте и выписке из ЕГРН, однако, согласно выписке из ЕГРН об основных характеристиках и зарегистрированных правах на объект недвижимости указано для индивидуального жилищного строительства), площадью 45517.00 кв. м., расположенный по адресу: местоположение установлено относительно ориентира, расположенного за пределами участка. Ориентир д.Куркино. Участок находится примерно в 400 м, по направлению на север от ориентира. Почтовый адрес ориентира: Тверская область, р-н.

Сведения об имуществе должника, выставляемом на торги, его составе, характеристиках, описание	Калининский, с/п. Бурашевское, д.Куркино. Доля в праве 1/2 (общая долевая собственность) на земельный участок с кадастровым номером 69:10:0000025:754, назначение: для сельскохозяйственного производства (согласно публичной кадастровой карте и выписке из ЕГРН, однако, согласно выписке из ЕГРН об основных характеристиках и зарегистрированных правах на объект недвижимости указано для индивидуального жилищного строительства), площадью 45517.00 кв. м., расположенный по адресу: местоположение установлено относительно ориентира, расположенного за пределами участка. Ориентир д. Куркино. Участок находится примерно в 400 м, по направлению на север от ориентира. Почтовый адрес ориентира: Тверская область, р-н. Калининский, с/п. Бурашевское, д.Куркино. Цена лота установлена в соответствии с кадастровой стоимостью
Порядок ознакомления с имуществом, выставляемым на торги	Выписка из ЕГРН, отчеты об оценке и правоустанавливающие документы доступны по ссылке: https://drive.google.com/drive/folders/1JhpOhj4WIKtptYHFjMoJSYuQtYFnQ5zk?usp=sharing . Доступ к имуществу для ознакомления - свободный.
Классификатор ЕФРСБ *	0108001 - Земельные участки
Начальная цена продажи имущества, руб.	8 193 000,00 НДС не облагается
Величина повышения начальной цены	819 300,00 руб. (10.00%)
Размер задатка	819 300,00 руб.
Количество заявок	0

Сведения по лоту №519

Статус торгов по лоту

Торги завершены

Наименование лота

Доля в праве 1/2 (общая долевая собственность) на земельный участок с кадастровым номером 69:10:0000025:756, назначение: для сельскохозяйственного производства (согласно публичной кадастровой карте и выписке из ЕГРН, однако, согласно выписке из ЕГРН об основных характеристиках и зарегистрированных правах на объект недвижимости указано для индивидуального жилищного строительства), площадью 45517.00 кв. м., расположенный по адресу: Местоположение установлено относительно ориентира, расположенного за пределами участка. Ориентир д.Куркино. Участок находится примерно в 200 м, по направлению на юг от ориентира. Почтовый адрес ориентира: Тверская область, р-н. Калининский, с/п. Бурашевское, д.Куркино. Доля в праве 1/2 (общая долевая собственность) на земельный участок с кадастровым номером 69:10:0000025:756, назначение:

для сельскохозяйственного производства (согласно публичной кадастровой карте и выписке из ЕГРН, однако, согласно выписке из ЕГРН об основных характеристиках и зарегистрированных правах на объект недвижимости указано для индивидуального жилищного строительства), площадью 45517.00 кв. м., расположенный по адресу: местоположение установлено относительно ориентира, расположенного за пределами участка. Ориентир д. Куркино. Участок находится примерно в 200 м, по направлению на юг от ориентира. Почтовый адрес ориентира: Тверская область, р-н. Калининский, с/п. Бурашевское, д.Куркино. Цена лота установлена в соответствии с кадастровой стоимостью

Сведения об имуществе должника, выставляемом на торги, его составе, характеристиках, описание

Доля в праве 1/2 (общая долевая собственность) на земельный участок с кадастровым номером 69:10:0000025:756, назначение: для сельскохозяйственного производства (согласно публичной кадастровой карте и выписке из ЕГРН, однако, согласно выписке из ЕГРН об основных характеристиках и зарегистрированных правах на объект недвижимости указано для индивидуального жилищного строительства), площадью 45517.00 кв. м., расположенный по адресу: Местоположение установлено относительно ориентира, расположенного за пределами участка. Ориентир д.Куркино. Участок находится примерно в 200 м, по направлению на юг от ориентира. Почтовый адрес ориентира: Тверская область, р-н. Калининский, с/п. Бурашевское, д.Куркино. Доля в праве 1/2 (общая долевая собственность) на земельный участок с кадастровым номером 69:10:0000025:756, назначение: для сельскохозяйственного производства (согласно публичной кадастровой карте и выписке из ЕГРН, однако, согласно выписке из ЕГРН об основных характеристиках и зарегистрированных правах на объект недвижимости указано для индивидуального жилищного строительства), площадью 45517.00 кв. м., расположенный по адресу: местоположение установлено относительно ориентира, расположенного за пределами участка. Ориентир д. Куркино. Участок находится примерно в 200 м, по направлению на юг от ориентира. Почтовый адрес ориентира: Тверская область, р-н. Калининский, с/п. Бурашевское, д.Куркино. Цена лота установлена в соответствии с кадастровой стоимостью

Порядок ознакомления с имуществом, выставляемым на торги

Выписка из ЕГРН, отчеты об оценке и правоустанавливающие документы доступны по ссылке: <https://drive.google.com/drive/folders/1JhpOhj4WIKtptYHFjMoJSYuQtYFnQ5zk?usp=sharing>. Доступ к имуществу для ознакомления - свободный.

Классификатор ЕФРСБ *	0108001 - Земельные участки
Начальная цена продажи имущества, руб.	8 193 000,00 НДС не облагается
Величина повышения начальной цены	819 300,00 руб. (10.00%)
Размер задатка	819 300,00 руб.
Количество заявок	0

Сведения по лоту №520

Статус торгов по лоту

Торги завершены

Наименование лота

Доля в праве 1/2 (общая долевая собственность) на земельный участок с кадастровым номером 69:10:0000025:753, назначение: для индивидуального жилищного строительства, площадью 45517.00 кв. м., расположенный по адресу: местоположение установлено относительно ориентира, расположенного за пределами участка. Ориентир д.Куркино. Участок находится примерно в 1000 м, по направлению на юго-запад от ориентира. Почтовый адрес ориентира: Тверская область, р-н. Калининский, с /п. Бурашевское, д.Куркино. Доля в праве 1/2 (общая долевая собственность) на земельный участок с кадастровым номером 69:10:0000025:753, назначение: для индивидуального жилищного строительства, площадью 45517.00 кв. м., расположенный по адресу: местоположение установлено относительно ориентира, расположенного за пределами участка. Ориентир д. Куркино. Участок находится примерно в 1000 м, по направлению на юго-запад от ориентира. Почтовый адрес ориентира: Тверская область, р-н. Калининский, с/п. Бурашевское, д.Куркино. Цена лота установлена в соответствии с кадастровой стоимостью

Сведения об имуществе должника, выставяемом на торги, его составе, характеристиках, описание

Доля в праве 1/2 (общая долевая собственность) на земельный участок с кадастровым номером 69:10:0000025:753, назначение: для индивидуального жилищного строительства, площадью 45517.00 кв. м., расположенный по адресу: местоположение установлено относительно ориентира, расположенного за пределами участка. Ориентир д.Куркино. Участок находится примерно в 1000 м, по направлению на юго-запад от ориентира. Почтовый адрес ориентира: Тверская область, р-н. Калининский, с /п. Бурашевское, д.Куркино. Доля в праве 1/2 (общая долевая собственность) на земельный участок с кадастровым номером 69:10:0000025:753, назначение: для индивидуального жилищного строительства, площадью 45517.00 кв. м., расположенный по адресу: местоположение установлено относительно ориентира, расположенного за пределами участка. Ориентир д.

	Куркино. Участок находится примерно в 1000 м, по направлению на юго-запад от ориентира. Почтовый адрес ориентира: Тверская область, р-н. Калининский, с/п. Бурашевское, д.Куркино. Цена лота установлена в соответствии с кадастровой стоимостью
Порядок ознакомления с имуществом, выставляемым на торги	Выписка из ЕГРН, отчеты об оценке и правоустанавливающие документы доступны по ссылке: https://drive.google.com/drive/folders/1JhpOhj4WIKtptYHFjMoJSYuQtYFnQ5zk?usp=sharing . Доступ к имуществу для ознакомления - свободный.
Классификатор ЕФРСБ *	0108001 - Земельные участки
Начальная цена продажи имущества, руб.	8 193 000,00 НДС не облагается
Величина повышения начальной цены	819 300,00 руб. (10.00%)
Размер задатка	819 300,00 руб.
Количество заявок	0

Сведения по лоту №521

Статус торгов по лоту

Торги завершены

Наименование лота

Доля в праве 1/2 (общая долевая собственность) на земельный участок с кадастровым номером 69:20:0000022:1645, назначение: для сельскохозяйственного производства, площадью 97001.00 кв. м., расположенный по адресу: местоположение установлено относительно ориентира, расположенного за пределами участка. Ориентир д.Трусово. Участок находится примерно в 20 м, по направлению на север от ориентира. Почтовый адрес ориентира: Тверская область, р-н. Максатихинский, с/п. Зареченское, д.Трусово. Доля в праве 1/2 (общая долевая собственность) на земельный участок с кадастровым номером 69:20:0000022:1645, назначение: для сельскохозяйственного производства, площадью 97001.00 кв. м., расположенный по адресу: местоположение установлено относительно ориентира, расположенного за пределами участка. Ориентир д.Трусово. Участок находится примерно в 20 м, по направлению на север от ориентира. Почтовый адрес ориентира: Тверская область, р-н. Максатихинский, с/п. Зареченское, д. Трусово. Стоимость установлена согласно отчету об оценке.

Доля в праве 1/2 (общая долевая собственность) на земельный участок с кадастровым номером 69:20:0000022:1645, назначение: для сельскохозяйственного производства, площадью 97001.00 кв. м., расположенный по адресу: местоположение установлено относительно ориентира, расположенного за пределами участка.

Сведения об имуществе должника, выставляемом на торги, его составе, характеристиках, описание	Ориентир д.Трусово. Участок находится примерно в 20 м, по направлению на север от ориентира. Почтовый адрес ориентира: Тверская область, р-н. Максатихинский, с/п. Зареченское, д.Трусово. Доля в праве 1/2 (общая долевая собственность) на земельный участок с кадастровым номером 69:20:0000022:1645, назначение: для сельскохозяйственного производства, площадью 97001.00 кв. м., расположенный по адресу: местоположение установлено относительно ориентира, расположенного за пределами участка. Ориентир д.Трусово. Участок находится примерно в 20 м, по направлению на север от ориентира. Почтовый адрес ориентира: Тверская область, р-н. Максатихинский, с/п. Зареченское, д. Трусово. Стоимость установлена согласно отчету об оценке.
Порядок ознакомления с имуществом, выставляемым на торги	Выписка из ЕГРН, отчеты об оценке и правоустанавливающие документы доступны по ссылке: https://drive.google.com/drive/folders/1JhpOhj4WIKtptYHFjMoJSYuQtYFnQ5zk?usp=sharing . Доступ к имуществу для ознакомления - свободный.
Классификатор ЕФРСБ *	0108001 - Земельные участки
Начальная цена продажи имущества, руб.	322 043,00 НДС не облагается
Величина повышения начальной цены	32 204,30 руб. (10.00%)
Размер задатка	32 204,30 руб.
Количество заявок	0

Сведения по лоту №522

Статус торгов по лоту

Торги завершены

Наименование лота

Доля в праве 1/2 (общая долевая собственность) на земельный участок с кадастровым номером 69:20:0000022:1643, назначение: для сельскохозяйственного производства, площадью 468000.00 кв. м., расположенный по адресу: местоположение установлено относительно ориентира, расположенного за пределами участка. Ориентир д. Трусово. Участок находится примерно в 390 м, по направлению на северо-запад от ориентира. Почтовый адрес ориентира: Тверская область, р-н. Максатихинский, с/п. Зареченское, д.Трусово. Доля в праве 1/2 (общая долевая собственность) на земельный участок с кадастровым номером 69:20:0000022:1643, назначение: для сельскохозяйственного производства, площадью 468000.00 кв. м., расположенный по адресу: местоположение установлено относительно ориентира, расположенного за пределами участка. Ориентир д. Трусово. Участок находится примерно в 390 м, по

	направлению на северо-запад от ориентира. Почтовый адрес ориентира: Тверская область, р-н. Максатихинский, с/п. Зареченское, д.Трусово. Стоимость установлена согласно отчету об оценке.
Сведения об имуществе должника, выставляемом на торги, его составе, характеристиках, описание	Доля в праве 1/2 (общая долевая собственность) на земельный участок с кадастровым номером 69:20:0000022:1643, назначение: для сельскохозяйственного производства, площадью 468000.00 кв. м., расположенный по адресу: местоположение установлено относительно ориентира, расположенного за пределами участка. Ориентир д. Трусово. Участок находится примерно в 390 м, по направлению на северо-запад от ориентира. Почтовый адрес ориентира: Тверская область, р-н. Максатихинский, с/п. Зареченское, д.Трусово. Доля в праве 1/2 (общая долевая собственность) на земельный участок с кадастровым номером 69:20:0000022:1643, назначение: для сельскохозяйственного производства, площадью 468000.00 кв. м., расположенный по адресу: местоположение установлено относительно ориентира, расположенного за пределами участка. Ориентир д. Трусово. Участок находится примерно в 390 м, по направлению на северо-запад от ориентира. Почтовый адрес ориентира: Тверская область, р-н. Максатихинский, с/п. Зареченское, д.Трусово. Стоимость установлена согласно отчету об оценке.
Порядок ознакомления с имуществом, выставляемым на торги	Выписка из ЕГРН, отчеты об оценке и правоустанавливающие документы доступны по ссылке: https://drive.google.com/drive/folders/1JhpOhj4WIKtptYHFjMoJSYuQtYFnQ5zk?usp=sharing . Доступ к имуществу для ознакомления - свободный.
Классификатор ЕФРСБ *	0108001 - Земельные участки
Начальная цена продажи имущества, руб.	1 572 480,00 НДС не облагается
Величина повышения начальной цены	157 248,00 руб. (10.00%)
Размер задатка	157 248,00 руб.
Количество заявок	0

Сведения по лоту №523

Статус торгов по лоту

Торги завершены

Доля в праве 1/2 (общая долевая собственность) на земельный участок с кадастровым номером 69:20:0000022:1644, назначение: для сельскохозяйственного производства, площадью 220000.00 кв. м., расположенный по адресу: местоположение установлено относительно ориентира, расположенного за пределами участка. Ориентир д.Трусово. Участок находится

Наименование лота	<p>примерно в 20 м, по направлению на север от ориентира. Почтовый адрес ориентира: Тверская область, р-н. Максатихинский, с/п. Зареченское, д.Трусово. Доля в праве 1/2 (общая долевая собственность) на земельный участок с кадастровым номером 69:20:0000022:1644, назначение: для сельскохозяйственного производства, площадью 220000.00 кв. м., расположенный по адресу: местоположение установлено относительно ориентира, расположенного за пределами участка. Ориентир д. Трусово. Участок находится примерно в 20 м, по направлению на север от ориентира. Почтовый адрес ориентира: Тверская область, р-н. Максатихинский, с/п. Зареченское, д.Трусово. Стоимость установлена согласно отчету об оценке.</p>
Сведения об имуществе должника, выставляемом на торги, его составе, характеристиках, описание	<p>Доля в праве 1/2 (общая долевая собственность) на земельный участок с кадастровым номером 69:20:0000022:1644, назначение: для сельскохозяйственного производства, площадью 220000.00 кв. м., расположенный по адресу: местоположение установлено относительно ориентира, расположенного за пределами участка. Ориентир д.Трусово. Участок находится примерно в 20 м, по направлению на север от ориентира. Почтовый адрес ориентира: Тверская область, р-н. Максатихинский, с/п. Зареченское, д.Трусово. Доля в праве 1/2 (общая долевая собственность) на земельный участок с кадастровым номером 69:20:0000022:1644, назначение: для сельскохозяйственного производства, площадью 220000.00 кв. м., расположенный по адресу: местоположение установлено относительно ориентира, расположенного за пределами участка. Ориентир д. Трусово. Участок находится примерно в 20 м, по направлению на север от ориентира. Почтовый адрес ориентира: Тверская область, р-н. Максатихинский, с/п. Зареченское, д.Трусово. Стоимость установлена согласно отчету об оценке.</p>
Порядок ознакомления с имуществом, выставляемым на торги	<p>Выписка из ЕГРН, отчеты об оценке и правоустанавливающие документы доступны по ссылке: https://drive.google.com/drive/folders/1JhpOhj4WIKtptYHFjMoJSYuQtYFnQ5zk?usp=sharing. Доступ к имуществу для ознакомления - свободный.</p>
Классификатор ЕФРСБ *	0108001 - Земельные участки
Начальная цена продажи имущества, руб.	739 200,00 НДС не облагается
Величина повышения начальной цены	73 920,00 руб. (10.00%)
Размер задатка	73 920,00 руб.
Количество заявок	0

Сведения по лоту №524

Статус торгов по лоту

Торги завершены

Наименование лота

Доля в праве 1/2 (общая долевая собственность) на земельный участок с кадастровым номером 69:20:0000022:1642, назначение: для сельскохозяйственного производства, площадью 130000.00 кв. м., расположенный по адресу: местоположение установлено относительно ориентира, расположенного за пределами участка. Ориентир д.Трусово. Участок находится примерно в 437 м, по направлению на север от ориентира. Почтовый адрес ориентира: Тверская область, р-н. Максатихинский, с/п. Зареченское, д.Трусово. Доля в праве 1/2 (общая долевая собственность) на земельный участок с кадастровым номером 69:20:0000022:1642, назначение: для сельскохозяйственного производства, площадью 130000.00 кв. м., расположенный по адресу: местоположение установлено относительно ориентира, расположенного за пределами участка. Ориентир д. Трусово. Участок находится примерно в 437 м, по направлению на север от ориентира. Почтовый адрес ориентира: Тверская область, р-н. Максатихинский, с/п. Зареченское, д.Трусово. Стоимость установлена согласно отчету об оценке.

Сведения об имуществе должника, выставляемом на торги, его составе, характеристиках, описание

Доля в праве 1/2 (общая долевая собственность) на земельный участок с кадастровым номером 69:20:0000022:1642, назначение: для сельскохозяйственного производства, площадью 130000.00 кв. м., расположенный по адресу: местоположение установлено относительно ориентира, расположенного за пределами участка. Ориентир д.Трусово. Участок находится примерно в 437 м, по направлению на север от ориентира. Почтовый адрес ориентира: Тверская область, р-н. Максатихинский, с/п. Зареченское, д.Трусово. Доля в праве 1/2 (общая долевая собственность) на земельный участок с кадастровым номером 69:20:0000022:1642, назначение: для сельскохозяйственного производства, площадью 130000.00 кв. м., расположенный по адресу: местоположение установлено относительно ориентира, расположенного за пределами участка. Ориентир д. Трусово. Участок находится примерно в 437 м, по направлению на север от ориентира. Почтовый адрес ориентира: Тверская область, р-н. Максатихинский, с/п. Зареченское, д.Трусово. Стоимость установлена согласно отчету об оценке.

Выписка из ЕГРН, отчеты об оценке и

Порядок ознакомления с имуществом, выставляемым на торги	правоустанавливающие документы доступны по ссылке: https://drive.google.com/drive/folders/1JhpOhj4WIKtptYHFjMoJSYuQtYFnQ5zk?usp=sharing . Доступ к имуществу для ознакомления - свободный.
Классификатор ЕФРСБ *	0108001 - Земельные участки
Начальная цена продажи имущества, руб.	436 800,00 НДС не облагается
Величина повышения начальной цены	43 680,00 руб. (10.00%)
Размер задатка	43 680,00 руб.
Количество заявок	0

Сведения по лоту №525

Статус торгов по лоту

Торги завершены

Наименование лота

Доля в праве 1/2 (общая долевая собственность) на земельный участок с кадастровым номером 69:20:0000022:1646, назначение: для сельскохозяйственного производства, площадью 198000.00 кв. м., расположенный по адресу: местоположение установлено относительно ориентира, расположенного за пределами участка. Ориентир д.Трусово. Участок находится примерно в 20 м, по направлению на северо-восток от ориентира. Почтовый адрес ориентира: Тверская область, р-н. Максатихинский, с/п. Зареченское, д.Трусово. Доля в праве 1/2 (общая долевая собственность) на земельный участок с кадастровым номером 69:20:0000022:1646, назначение: для сельскохозяйственного производства, площадью 198000.00 кв. м., расположенный по адресу: местоположение установлено относительно ориентира, расположенного за пределами участка. Ориентир д. Трусово. Участок находится примерно в 20 м, по направлению на северо-восток от ориентира. Почтовый адрес ориентира: Тверская область, р-н. Максатихинский, с/п. Зареченское, д.Трусово. Стоимость установлена согласно отчету об оценке.

Сведения об имуществе должника, выставляемом на торги, его составе, характеристиках, описание

Доля в праве 1/2 (общая долевая собственность) на земельный участок с кадастровым номером 69:20:0000022:1646, назначение: для сельскохозяйственного производства, площадью 198000.00 кв. м., расположенный по адресу: местоположение установлено относительно ориентира, расположенного за пределами участка. Ориентир д.Трусово. Участок находится примерно в 20 м, по направлению на северо-восток от ориентира. Почтовый адрес ориентира: Тверская область, р-н. Максатихинский, с/п. Зареченское, д.Трусово. Доля в праве 1/2 (общая долевая собственность) на земельный участок с кадастровым номером 69:20:0000022:1646,

	назначение: для сельскохозяйственного производства, площадью 198000.00 кв. м., расположенный по адресу: местоположение установлено относительно ориентира, расположенного за пределами участка. Ориентир д. Трусово. Участок находится примерно в 20 м, по направлению на северо-восток от ориентира. Почтовый адрес ориентира: Тверская область, р-н. Максатихинский, с/п. Зареченское, д.Трусово. Стоимость установлена согласно отчету об оценке.
Порядок ознакомления с имуществом, выставляемым на торги	Выписка из ЕГРН, отчеты об оценке и правоустанавливающие документы доступны по ссылке: https://drive.google.com/drive/folders/1JhpOhj4WIKtptYHFjMoJSYuQtYFnQ5zk?usp=sharing . Доступ к имуществу для ознакомления - свободный.
Классификатор ЕФРСБ *	0108001 - Земельные участки
Начальная цена продажи имущества, руб.	665 280,00 НДС не облагается
Величина повышения начальной цены	66 528,00 руб. (10.00%)
Размер задатка	66 528,00 руб.
Количество заявок	0

Сведения по лоту №526

Статус торгов по лоту

Торги завершены

Наименование лота

Доля в праве 1/2 (общая долевая собственность) на земельный участок с кадастровым номером 69:10:0000025:766, назначение: для сельскохозяйственного производства (согласно публичной кадастровой карте и выписке из ЕГРН, однако, согласно выписке из ЕГРН об основных характеристиках и зарегистрированных правах на объект недвижимости указано для индивидуального жилищного строительства), площадью 45524.00 кв. м., расположенный по адресу: местоположение установлено относительно ориентира, расположенного за пределами участка. Ориентир д.Куркино. Участок находится примерно в 200 м, по направлению на восток от ориентира. Почтовый адрес ориентира: Тверская область, р-н. Калининский, с/п. Бурашевское, д.Куркино. Доля в праве 1/2 (общая долевая собственность) на земельный участок с кадастровым номером 69:10:0000025:766, назначение: для сельскохозяйственного производства (согласно публичной кадастровой карте и выписке из ЕГРН, однако, согласно выписке из ЕГРН об основных характеристиках и зарегистрированных правах на объект недвижимости указано для индивидуального жилищного строительства), площадью 45524.00 кв. м., расположенный по адресу: местоположение установлено

	<p>относительно ориентира, расположенного за пределами участка. Ориентир д.Куркино. Участок находится примерно в 200 м, по направлению на восток от ориентира. Почтовый адрес ориентира: Тверская область, р-н. Калининский, с/п. Бурашевское, д.Куркино. Цена лота установлена в соответствии с кадастровой стоимостью</p>
<p>Сведения об имуществе должника, выставляемом на торги, его составе, характеристиках, описание</p>	<p>Доля в праве 1/2 (общая долевая собственность) на земельный участок с кадастровым номером 69:10:0000025:766, назначение: для сельскохозяйственного производства (согласно публичной кадастровой карте и выписке из ЕГРН, однако, согласно выписке из ЕГРН об основных характеристиках и зарегистрированных правах на объект недвижимости указано для индивидуального жилищного строительства), площадью 45524.00 кв. м., расположенный по адресу: местоположение установлено относительно ориентира, расположенного за пределами участка. Ориентир д.Куркино. Участок находится примерно в 200 м, по направлению на восток от ориентира. Почтовый адрес ориентира: Тверская область, р-н. Калининский, с/п. Бурашевское, д.Куркино. Доля в праве 1/2 (общая долевая собственность) на земельный участок с кадастровым номером 69:10:0000025:766, назначение: для сельскохозяйственного производства (согласно публичной кадастровой карте и выписке из ЕГРН, однако, согласно выписке из ЕГРН об основных характеристиках и зарегистрированных правах на объект недвижимости указано для индивидуального жилищного строительства), площадью 45524.00 кв. м., расположенный по адресу: местоположение установлено относительно ориентира, расположенного за пределами участка. Ориентир д.Куркино. Участок находится примерно в 200 м, по направлению на восток от ориентира. Почтовый адрес ориентира: Тверская область, р-н. Калининский, с/п. Бурашевское, д.Куркино. Цена лота установлена в соответствии с кадастровой стоимостью</p>
<p>Порядок ознакомления с имуществом, выставляемым на торги</p>	<p>Выписка из ЕГРН, отчеты об оценке и правоустанавливающие документы доступны по ссылке: https://drive.google.com/drive/folders/1JhpOhj4WIKtptYHFjMoJSYuQtYFnQ5zk?usp=sharing. Доступ к имуществу для ознакомления - свободный.</p>
<p>Классификатор ЕФРСБ *</p>	<p>0108001 - Земельные участки</p>
<p>Начальная цена продажи имущества, руб.</p>	<p>8 194 000,00 НДС не облагается</p>
<p>Величина повышения начальной цены</p>	<p>819 400,00 руб. (10.00%)</p>

Размер задатка	819 400,00 руб.
Количество заявок	0

Сведения по лоту №527

Статус торгов по лоту	Торги завершены
Наименование лота	<p>Доля в праве 1/2 (общая долевая собственность) на земельный участок с кадастровым номером 69:10:0000024:1313, назначение: для сельскохозяйственного производства, площадью 51573.00 кв. м., расположенный по адресу: местоположение установлено относительно ориентира, расположенного за пределами участка. Ориентир д.Опарино. Участок находится примерно в 400 м, по направлению на юго-запад от ориентира. Почтовый адрес ориентира: Тверская область, р-н. Калининский, с /п. Никулинское, д.Опарино. Доля в праве 13/100 (общая долевая собственность) на земельный участок с кадастровым номером 69:10:0000024:1313, назначение: для сельскохозяйственного производства, площадью 51573.00 кв. м., расположенный по адресу: местоположение установлено относительно ориентира, расположенного за пределами участка. Ориентир д. Опарино. Участок находится примерно в 400 м, по направлению на юго-запад от ориентира. Почтовый адрес ориентира: Тверская область, р-н. Калининский, с/п. Никулинское, д.Опарино. Стоимость установлена согласно отчету об оценке. Имеются ограничения (обременения права) в виде запрещения регистрации.</p>
Сведения об имуществе должника, выставяемом на торги, его составе, характеристиках, описание	<p>Доля в праве 1/2 (общая долевая собственность) на земельный участок с кадастровым номером 69:10:0000024:1313, назначение: для сельскохозяйственного производства, площадью 51573.00 кв. м., расположенный по адресу: местоположение установлено относительно ориентира, расположенного за пределами участка. Ориентир д.Опарино. Участок находится примерно в 400 м, по направлению на юго-запад от ориентира. Почтовый адрес ориентира: Тверская область, р-н. Калининский, с /п. Никулинское, д.Опарино. Доля в праве 13/100 (общая долевая собственность) на земельный участок с кадастровым номером 69:10:0000024:1313, назначение: для сельскохозяйственного производства, площадью 51573.00 кв. м., расположенный по адресу: местоположение установлено относительно ориентира, расположенного за пределами участка. Ориентир д. Опарино. Участок находится примерно в 400 м, по направлению на юго-запад от ориентира. Почтовый адрес ориентира: Тверская область, р-н. Калининский, с/п.</p>

	Никулинское, д.Опарино. Стоимость установлена согласно отчету об оценке. Имеются ограничения (обременения права) в виде запрещения регистрации.
Порядок ознакомления с имуществом, выставляемым на торги	Выписка из ЕГРН, отчеты об оценке и правоустанавливающие документы доступны по ссылке: https://drive.google.com/drive/folders/1JhpOhj4WIKtptYHFjMoJSYuQtYFnQ5zk?usp=sharing . Доступ к имуществу для ознакомления - свободный.
Классификатор ЕФРСБ *	0108001 - Земельные участки
Начальная цена продажи имущества, руб.	2 374 421,00 НДС не облагается
Величина повышения начальной цены	237 442,10 руб. (10.00%)
Размер задатка	237 442,10 руб.
Количество заявок	0

Сведения по лоту №528

Статус торгов по лоту

Торги завершены

Наименование лота

Доля в праве 1/2 (общая долевая собственность) на земельный участок с кадастровым номером 69:10:0000025:751, назначение: для сельскохозяйственного производства (согласно публичной кадастровой карте и выписке из ЕГРН, однако, согласно выписке из ЕГРН об основных характеристиках и зарегистрированных правах на объект недвижимости указано для индивидуального жилищного строительства), площадью 45517.00 кв. м., расположенный по адресу: местоположение установлено относительно ориентира, расположенного за пределами участка. Ориентир д.Куркино. Участок находится примерно в 150 м, по направлению на восток от ориентира. Почтовый адрес ориентира: Тверская область, р-н. Калининский, с/п. Бурашевское, д.Куркино. Доля в праве 1/2 (общая долевая собственность) на земельный участок с кадастровым номером 69:10:0000025:751, назначение: для сельскохозяйственного производства (согласно публичной кадастровой карте и выписке из ЕГРН, однако, согласно выписке из ЕГРН об основных характеристиках и зарегистрированных правах на объект недвижимости указано для индивидуального жилищного строительства), площадью 45517.00 кв. м., расположенный по адресу: местоположение установлено относительно ориентира, расположенного за пределами участка. Ориентир д.Куркино. Участок находится примерно в 150 м, по направлению на восток от ориентира. Почтовый адрес ориентира: Тверская область,

	р-н. Калининский, с/п. Бурашевское, д.Куркино. Цена лота установлена в соответствии с кадастровой стоимостью
Сведения об имуществе должника, выставляемом на торги, его составе, характеристиках, описание	Доля в праве 1/2 (общая долевая собственность) на земельный участок с кадастровым номером 69:10:0000025:751, назначение: для сельскохозяйственного производства (согласно публичной кадастровой карте и выписке из ЕГРН, однако, согласно выписке из ЕГРН об основных характеристиках и зарегистрированных правах на объект недвижимости указано для индивидуального жилищного строительства), площадью 45517.00 кв. м., расположенный по адресу: местоположение установлено относительно ориентира, расположенного за пределами участка. Ориентир д.Куркино. Участок находится примерно в 150 м, по направлению на восток от ориентира. Почтовый адрес ориентира: Тверская область, р-н. Калининский, с/п. Бурашевское, д.Куркино. Доля в праве 1/2 (общая долевая собственность) на земельный участок с кадастровым номером 69:10:0000025:751, назначение: для сельскохозяйственного производства (согласно публичной кадастровой карте и выписке из ЕГРН, однако, согласно выписке из ЕГРН об основных характеристиках и зарегистрированных правах на объект недвижимости указано для индивидуального жилищного строительства), площадью 45517.00 кв. м., расположенный по адресу: местоположение установлено относительно ориентира, расположенного за пределами участка. Ориентир д.Куркино. Участок находится примерно в 150 м, по направлению на восток от ориентира. Почтовый адрес ориентира: Тверская область, р-н. Калининский, с/п. Бурашевское, д.Куркино. Цена лота установлена в соответствии с кадастровой стоимостью
Порядок ознакомления с имуществом, выставляемым на торги	Выписка из ЕГРН, отчеты об оценке и правоустанавливающие документы доступны по ссылке: https://drive.google.com/drive/folders/1JhpOhj4WIKtptYHFjMoJSYuQtYFnQ5zk?usp=sharing . Доступ к имуществу для ознакомления - свободный.
Классификатор ЕФРСБ *	0108001 - Земельные участки
Начальная цена продажи имущества, руб.	8 193 000,00 НДС не облагается
Величина повышения начальной цены	819 300,00 руб. (10.00%)
Размер задатка	819 300,00 руб.
Количество заявок	0

Сведения по лоту №529

Наименование лота

Доля в праве 1/2 (общая долевая собственность) на земельный участок с кадастровым номером 69:10:0000025:763, назначение: для индивидуального жилищного строительства, площадью 45517.00 кв. м., расположенный по адресу: местоположение установлено относительно ориентира, расположенного за пределами участка. Ориентир д.Куркино. Участок находится примерно в 700 м, по направлению на север от ориентира. Почтовый адрес ориентира: Тверская область, р-н. Калининский, с /п. Бурашевское, д.Куркино. Доля в праве 1/2 (общая долевая собственность) на земельный участок с кадастровым номером 69:10:0000025:763, назначение: для индивидуального жилищного строительства, площадью 45517.00 кв. м., расположенный по адресу: местоположение установлено относительно ориентира, расположенного за пределами участка. Ориентир д. Куркино. Участок находится примерно в 700 м, по направлению на север от ориентира. Почтовый адрес ориентира: Тверская область, р-н. Калининский, с/п. Бурашевское, д.Куркино. Цена лота установлена в соответствии с кадастровой стоимостью

Сведения об имуществе должника, выставяемом на торги, его составе, характеристиках, описание

Доля в праве 1/2 (общая долевая собственность) на земельный участок с кадастровым номером 69:10:0000025:763, назначение: для индивидуального жилищного строительства, площадью 45517.00 кв. м., расположенный по адресу: местоположение установлено относительно ориентира, расположенного за пределами участка. Ориентир д.Куркино. Участок находится примерно в 700 м, по направлению на север от ориентира. Почтовый адрес ориентира: Тверская область, р-н. Калининский, с /п. Бурашевское, д.Куркино. Доля в праве 1/2 (общая долевая собственность) на земельный участок с кадастровым номером 69:10:0000025:763, назначение: для индивидуального жилищного строительства, площадью 45517.00 кв. м., расположенный по адресу: местоположение установлено относительно ориентира, расположенного за пределами участка. Ориентир д. Куркино. Участок находится примерно в 700 м, по направлению на север от ориентира. Почтовый адрес ориентира: Тверская область, р-н. Калининский, с/п. Бурашевское, д.Куркино. Цена лота установлена в соответствии с кадастровой стоимостью

Выписка из ЕГРН, отчеты об оценке и правоустанавливающие документы доступны по ссылке:

Порядок ознакомления с имуществом,

выставляемым на торги	https://drive.google.com/drive/folders/1JhpOhj4WIKtptYHFjMoJSYuQtYFnQ5zk?usp=sharing Доступ к имуществу для ознакомления - свободный.
Классификатор ЕФРСБ *	0108001 - Земельные участки
Начальная цена продажи имущества, руб.	8 193 000,00 НДС не облагается
Величина повышения начальной цены	819 300,00 руб. (10.00%)
Размер задатка	819 300,00 руб.
Количество заявок	0

Сведения по лоту №530

Статус торгов по лоту	Торги завершены
Наименование лота	<p>Доля в праве 1/2 (общая долевая собственность) на земельный участок с кадастровым номером 69:10:0000025:773, назначение: для индивидуального жилищного строительства, площадью 45517.00 кв. м., расположенный по адресу: местоположение установлено относительно ориентира, расположенного за пределами участка. Ориентир д.Куркино. Участок находится примерно в 200 м, по направлению на север от ориентира. Почтовый адрес ориентира: Тверская область, р-н. Калининский, с /п. Бурашевское, д.Куркино. Доля в праве 1/2 (общая долевая собственность) на земельный участок с кадастровым номером 69:10:0000025:773, назначение: для индивидуального жилищного строительства, площадью 45517.00 кв. м., расположенный по адресу: местоположение установлено относительно ориентира, расположенного за пределами участка. Ориентир д. Куркино. Участок находится примерно в 200 м, по направлению на север от ориентира. Почтовый адрес ориентира: Тверская область, р-н. Калининский, с/п. Бурашевское, д.Куркино. Цена лота установлена в соответствии с кадастровой стоимостью</p>
Сведения об имуществе должника, выставляемом на торги, его составе, характеристиках, описание	<p>Доля в праве 1/2 (общая долевая собственность) на земельный участок с кадастровым номером 69:10:0000025:773, назначение: для индивидуального жилищного строительства, площадью 45517.00 кв. м., расположенный по адресу: местоположение установлено относительно ориентира, расположенного за пределами участка. Ориентир д.Куркино. Участок находится примерно в 200 м, по направлению на север от ориентира. Почтовый адрес ориентира: Тверская область, р-н. Калининский, с /п. Бурашевское, д.Куркино. Доля в праве 1/2 (общая долевая собственность) на земельный участок с кадастровым номером 69:10:0000025:773, назначение: для индивидуального жилищного строительства, площадью</p>

	45517.00 кв. м., расположенный по адресу: местоположение установлено относительно ориентира, расположенного за пределами участка. Ориентир д. Куркино. Участок находится примерно в 200 м, по направлению на север от ориентира. Почтовый адрес ориентира: Тверская область, р-н. Калининский, с/п. Бурашевское, д.Куркино. Цена лота установлена в соответствии с кадастровой стоимостью
Порядок ознакомления с имуществом, выставляемым на торги	Выписка из ЕГРН, отчеты об оценке и правоустанавливающие документы доступны по ссылке: https://drive.google.com/drive/folders/1JhpOhj4WIKtptYHFjMoJSYuQtYFnQ5zk?usp=sharing . Доступ к имуществу для ознакомления - свободный.
Классификатор ЕФРСБ *	0108001 - Земельные участки
Начальная цена продажи имущества, руб.	8 193 000,00 НДС не облагается
Величина повышения начальной цены	819 300,00 руб. (10.00%)
Размер задатка	819 300,00 руб.
Количество заявок	0

Сведения по лоту №531

Статус торгов по лоту

Торги завершены

Наименование лота

Доля в праве 1/2 (общая долевая собственность) на земельный участок с кадастровым номером 69:10:0000025:772, назначение: для индивидуального жилищного строительства, площадью 45517.00 кв. м., расположенный по адресу: местоположение установлено относительно ориентира, расположенного за пределами участка. Ориентир д. Куркино. Участок находится примерно в 600 м, по направлению на север от ориентира. Почтовый адрес ориентира: Тверская область, р-н. Калининский, с /п. Бурашевское, д.Куркино. Доля в праве 1/2 (общая долевая собственность) на земельный участок с кадастровым номером 69:10:0000025:772, назначение: для индивидуального жилищного строительства, площадью 45517.00 кв. м., расположенный по адресу: местоположение установлено относительно ориентира, расположенного за пределами участка. Ориентир д. Куркино. Участок находится примерно в 600 м, по направлению на север от ориентира. Почтовый адрес ориентира: Тверская область, р-н. Калининский, с/п. Бурашевское, д.Куркино. Цена лота установлена в соответствии с кадастровой стоимостью

Доля в праве 1/2 (общая долевая собственность) на земельный участок с кадастровым номером 69:10:0000025:772, назначение: для индивидуального жилищного

Сведения об имуществе должника, выставляемом на торги, его составе, характеристиках, описание	<p>строительства, площадью 45517.00 кв. м., расположенный по адресу: местоположение установлено относительно ориентира, расположенного за пределами участка. Ориентир д. Куркино. Участок находится примерно в 600 м, по направлению на север от ориентира. Почтовый адрес ориентира: Тверская область, р-н. Калининский, с /п. Бурашевское, д.Куркино. Доля в праве 1/2 (общая долевая собственность) на земельный участок с кадастровым номером 69:10:0000025:772, назначение: для индивидуального жилищного строительства, площадью 45517.00 кв. м., расположенный по адресу: местоположение установлено относительно ориентира, расположенного за пределами участка. Ориентир д. Куркино. Участок находится примерно в 600 м, по направлению на север от ориентира. Почтовый адрес ориентира: Тверская область, р-н. Калининский, с/п. Бурашевское, д.Куркино. Цена лота установлена в соответствии с кадастровой стоимостью</p>
Порядок ознакомления с имуществом, выставляемым на торги	<p>Выписка из ЕГРН, отчеты об оценке и правоустанавливающие документы доступны по ссылке: https://drive.google.com/drive/folders/1JhpOhj4WIKtptYHFjMoJSYuQtYFnQ5zk?usp=sharing. Доступ к имуществу для ознакомления - свободный.</p>
Классификатор ЕФРСБ *	0108001 - Земельные участки
Начальная цена продажи имущества, руб.	8 193 000,00 НДС не облагается
Величина повышения начальной цены	819 300,00 руб. (10.00%)
Размер задатка	819 300,00 руб.
Количество заявок	0

Сведения по лоту №532

Статус торгов по лоту

Торги завершены

Доля в праве 1/2 (общая долевая собственность) на земельный участок с кадастровым номером 69:10:0000025:765, назначение: для сельскохозяйственного производства (согласно публичной кадастровой карте и выписке из ЕГРН, однако, согласно выписке из ЕГРН об основных характеристиках и зарегистрированных правах на объект недвижимости указано для индивидуального жилищного строительства), площадью 45518.00 кв. м., расположенный по адресу: местоположение установлено относительно ориентира, расположенного за пределами участка. Ориентир д. Куркино. Участок находится примерно в 300 м, по направлению на юго-восток от ориентира. Почтовый адрес ориентира: Тверская область, р-н. Калининский, с/п. Бурашевское, д.Куркино. Доля в

<p>Наименование лота</p>	<p>праве 1/2 (общая долевая собственность) на земельный участок с кадастровым номером 69:10:0000025:765, назначение: для сельскохозяйственного производства (согласно публичной кадастровой карте и выписке из ЕГРН, однако, согласно выписке из ЕГРН об основных характеристиках и зарегистрированных правах на объект недвижимости указано для индивидуального жилищного строительства), площадью 45518.00 кв. м., расположенный по адресу: местоположение установлено относительно ориентира, расположенного за пределами участка. Ориентир д. Куркино. Участок находится примерно в 300 м, по направлению на юго-восток от ориентира. Почтовый адрес ориентира: Тверская область, р-н. Калининский, с/п. Бурашевское, д.Куркино. Цена лота установлена в соответствии с кадастровой стоимостью</p>
<p>Сведения об имуществе должника, выставляемом на торги, его составе, характеристиках, описание</p>	<p>Доля в праве 1/2 (общая долевая собственность) на земельный участок с кадастровым номером 69:10:0000025:765, назначение: для сельскохозяйственного производства (согласно публичной кадастровой карте и выписке из ЕГРН, однако, согласно выписке из ЕГРН об основных характеристиках и зарегистрированных правах на объект недвижимости указано для индивидуального жилищного строительства), площадью 45518.00 кв. м., расположенный по адресу: местоположение установлено относительно ориентира, расположенного за пределами участка. Ориентир д. Куркино. Участок находится примерно в 300 м, по направлению на юго-восток от ориентира. Почтовый адрес ориентира: Тверская область, р-н. Калининский, с/п. Бурашевское, д.Куркино. Доля в праве 1/2 (общая долевая собственность) на земельный участок с кадастровым номером 69:10:0000025:765, назначение: для сельскохозяйственного производства (согласно публичной кадастровой карте и выписке из ЕГРН, однако, согласно выписке из ЕГРН об основных характеристиках и зарегистрированных правах на объект недвижимости указано для индивидуального жилищного строительства), площадью 45518.00 кв. м., расположенный по адресу: местоположение установлено относительно ориентира, расположенного за пределами участка. Ориентир д. Куркино. Участок находится примерно в 300 м, по направлению на юго-восток от ориентира. Почтовый адрес ориентира: Тверская область, р-н. Калининский, с/п. Бурашевское, д.Куркино. Цена лота установлена в соответствии с кадастровой стоимостью</p>
	<p>Выписка из ЕГРН, отчеты об оценке и</p>

Порядок ознакомления с имуществом, выставляемым на торги	правоустанавливающие документы доступны по ссылке: https://drive.google.com/drive/folders/1JhpOhj4WIKtptYHFjMoJSYuQtYFnQ5zk?usp=sharing . Доступ к имуществу для ознакомления - свободный.
Классификатор ЕФРСБ *	0108001 - Земельные участки
Начальная цена продажи имущества, руб.	8 193 000,00 НДС не облагается
Величина повышения начальной цены	819 300,00 руб. (10.00%)
Размер задатка	819 300,00 руб.
Количество заявок	0

Сведения по лоту №533

Статус торгов по лоту

Торги завершены

Наименование лота

Доля в праве 1/2 (общая долевая собственность) на земельный участок с кадастровым номером 69:10:0000025:764, назначение: для сельскохозяйственного производства (согласно публичной кадастровой карте и выписке из ЕГРН, однако, согласно выписке из ЕГРН об основных характеристиках и зарегистрированных правах на объект недвижимости указано для индивидуального жилищного строительства), площадью 45516.00 кв. м., расположенный по адресу: местоположение установлено относительно ориентира, расположенного за пределами участка. Ориентир д.Куркино. Участок находится примерно в 400 м, по направлению на юго-восток от ориентира. Почтовый адрес ориентира: Тверская область, р-н. Калининский, с/п. Бурашевское, д.Куркино. Доля в праве 1/2 (общая долевая собственность) на земельный участок с кадастровым номером 69:10:0000025:764, назначение: для сельскохозяйственного производства (согласно публичной кадастровой карте и выписке из ЕГРН, однако, согласно выписке из ЕГРН об основных характеристиках и зарегистрированных правах на объект недвижимости указано для индивидуального жилищного строительства), площадью 45516.00 кв. м., расположенный по адресу: местоположение установлено относительно ориентира, расположенного за пределами участка. Ориентир д.Куркино. Участок находится примерно в 400 м, по направлению на юго-восток от ориентира. Почтовый адрес ориентира: Тверская область, р-н. Калининский, с/п. Бурашевское, д.Куркино. Цена лота установлена в соответствии с кадастровой стоимостью

Доля в праве 1/2 (общая долевая собственность) на земельный участок с кадастровым номером 69:10:0000025:764, назначение: для сельскохозяйственного производства

Сведения об имуществе должника, выставляемом на торги, его составе, характеристиках, описание	(согласно публичной кадастровой карте и выписке из ЕГРН, однако, согласно выписке из ЕГРН об основных характеристиках и зарегистрированных правах на объект недвижимости указано для индивидуального жилищного строительства), площадью 45516.00 кв. м., расположенный по адресу: местоположение установлено относительно ориентира, расположенного за пределами участка. Ориентир д.Куркино. Участок находится примерно в 400 м, по направлению на юго-восток от ориентира. Почтовый адрес ориентира: Тверская область, р-н. Калининский, с/п. Бурашевское, д.Куркино. Доля в праве 1/2 (общая долевая собственность) на земельный участок с кадастровым номером 69:10:0000025:764, назначение: для сельскохозяйственного производства (согласно публичной кадастровой карте и выписке из ЕГРН, однако, согласно выписке из ЕГРН об основных характеристиках и зарегистрированных правах на объект недвижимости указано для индивидуального жилищного строительства), площадью 45516.00 кв. м., расположенный по адресу: местоположение установлено относительно ориентира, расположенного за пределами участка. Ориентир д.Куркино. Участок находится примерно в 400 м, по направлению на юго-восток от ориентира. Почтовый адрес ориентира: Тверская область, р-н. Калининский, с/п. Бурашевское, д.Куркино. Цена лота установлена в соответствии с кадастровой стоимостью
Порядок ознакомления с имуществом, выставляемым на торги	Выписка из ЕГРН, отчеты об оценке и правоустанавливающие документы доступны по ссылке: https://drive.google.com/drive/folders/1JhpOhj4WIKtptYHFjMoJSYuQtYFnQ5zk?usp=sharing . Доступ к имуществу для ознакомления - свободный.
Классификатор ЕФРСБ *	0108001 - Земельные участки
Начальная цена продажи имущества, руб.	8 193 000,00 НДС не облагается
Величина повышения начальной цены	819 300,00 руб. (10.00%)
Размер задатка	819 300,00 руб.
Количество заявок	0

Сведения по лоту №534

Статус торгов по лоту	Торги завершены
	Доля в праве 1/2 (общая долевая собственность) на земельный участок с кадастровым номером 69:10:0000025:757, назначение: для индивидуального жилищного строительства, площадью 45517.00 кв. м., расположенный по адресу: местоположение установлено относительно

<p>Наименование лота</p>	<p>ориентира, расположенного за пределами участка. Ориентир д.Куркино. Участок находится примерно в 300 м, по направлению на север от ориентира. Почтовый адрес ориентира: Тверская область, р-н. Калининский, с /п. Бурашевское, д.Куркино. Доля в праве 1/2 (общая долевая собственность) на земельный участок с кадастровым номером 69:10:0000025:757, назначение: для индивидуального жилищного строительства, площадью 45517.00 кв. м., расположенный по адресу: местоположение установлено относительно ориентира, расположенного за пределами участка. Ориентир д. Куркино. Участок находится примерно в 300 м, по направлению на север от ориентира. Почтовый адрес ориентира: Тверская область, р-н. Калининский, с/п. Бурашевское, д.Куркино. Цена лота установлена в соответствии с кадастровой стоимостью</p>
<p>Сведения об имуществе должника, выставляемом на торги, его составе, характеристиках, описание</p>	<p>Доля в праве 1/2 (общая долевая собственность) на земельный участок с кадастровым номером 69:10:0000025:757, назначение: для индивидуального жилищного строительства, площадью 45517.00 кв. м., расположенный по адресу: местоположение установлено относительно ориентира, расположенного за пределами участка. Ориентир д.Куркино. Участок находится примерно в 300 м, по направлению на север от ориентира. Почтовый адрес ориентира: Тверская область, р-н. Калининский, с /п. Бурашевское, д.Куркино. Доля в праве 1/2 (общая долевая собственность) на земельный участок с кадастровым номером 69:10:0000025:757, назначение: для индивидуального жилищного строительства, площадью 45517.00 кв. м., расположенный по адресу: местоположение установлено относительно ориентира, расположенного за пределами участка. Ориентир д. Куркино. Участок находится примерно в 300 м, по направлению на север от ориентира. Почтовый адрес ориентира: Тверская область, р-н. Калининский, с/п. Бурашевское, д.Куркино. Цена лота установлена в соответствии с кадастровой стоимостью</p>
<p>Порядок ознакомления с имуществом, выставляемым на торги</p>	<p>Выписка из ЕГРН, отчеты об оценке и правоустанавливающие документы доступны по ссылке: https://drive.google.com/drive/folders/1JhpOhj4WIKtptYHFjMoJSYuQtYFnQ5zk?usp=sharing. Доступ к имуществу для ознакомления - свободный.</p>
<p>Классификатор ЕФРСБ *</p>	<p>0108001 - Земельные участки</p>
<p>Начальная цена продажи имущества, руб.</p>	<p>8 193 000,00 НДС не облагается</p>
<p>Величина повышения начальной цены</p>	<p>819 300,00 руб. (10.00%)</p>

Размер задатка	819 300,00 руб.
Количество заявок	0

Сведения по лоту №535

Статус торгов по лоту	Торги завершены
Наименование лота	<p>Доля в праве 1/2 (общая долевая собственность) на земельный участок с кадастровым номером 69:10:0000025:770, назначение: для индивидуального жилищного строительства, площадью 45517.00 кв. м., расположенный по адресу: местоположение установлено относительно ориентира, расположенного за пределами участка. Ориентир д.Куркино. Участок находится примерно в 900 м, по направлению на юго-запад от ориентира. Почтовый адрес ориентира: Тверская область, р-н. Калининский, с /п. Бурашевское, д.Куркино. Доля в праве 1/2 (общая долевая собственность) на земельный участок с кадастровым номером 69:10:0000025:770, назначение: для индивидуального жилищного строительства, площадью 45517.00 кв. м., расположенный по адресу: местоположение установлено относительно ориентира, расположенного за пределами участка. Ориентир д. Куркино. Участок находится примерно в 900 м, по направлению на юго-запад от ориентира. Почтовый адрес ориентира: Тверская область, р-н. Калининский, с/п. Бурашевское, д.Куркино. Цена лота установлена в соответствии с кадастровой стоимостью</p>
Сведения об имуществе должника, выставляемом на торги, его составе, характеристиках, описание	<p>Доля в праве 1/2 (общая долевая собственность) на земельный участок с кадастровым номером 69:10:0000025:770, назначение: для индивидуального жилищного строительства, площадью 45517.00 кв. м., расположенный по адресу: местоположение установлено относительно ориентира, расположенного за пределами участка. Ориентир д.Куркино. Участок находится примерно в 900 м, по направлению на юго-запад от ориентира. Почтовый адрес ориентира: Тверская область, р-н. Калининский, с /п. Бурашевское, д.Куркино. Доля в праве 1/2 (общая долевая собственность) на земельный участок с кадастровым номером 69:10:0000025:770, назначение: для индивидуального жилищного строительства, площадью 45517.00 кв. м., расположенный по адресу: местоположение установлено относительно ориентира, расположенного за пределами участка. Ориентир д. Куркино. Участок находится примерно в 900 м, по направлению на юго-запад от ориентира. Почтовый адрес</p>

	ориентира: Тверская область, р-н. Калининский, с/п. Бурашевское, д.Куркино. Цена лота установлена в соответствии с кадастровой стоимостью
Порядок ознакомления с имуществом, выставляемым на торги	Выписка из ЕГРН, отчеты об оценке и правоустанавливающие документы доступны по ссылке: https://drive.google.com/drive/folders/1JhpOhj4WIKtptYHFjMoJSYuQtYFnQ5zk?usp=sharing . Доступ к имуществу для ознакомления - свободный.
Классификатор ЕФРСБ *	0108001 - Земельные участки
Начальная цена продажи имущества, руб.	8 193 000,00 НДС не облагается
Величина повышения начальной цены	819 300,00 руб. (10.00%)
Размер задатка	819 300,00 руб.
Количество заявок	0

Сведения по лоту №536

Статус торгов по лоту

Торги завершены

Наименование лота

Доля в праве 1/2 (общая долевая собственность) на земельный участок с кадастровым номером 69:10:0000025:767, назначение: для индивидуального жилищного строительства, площадью 45517.00 кв. м., расположенный по адресу: местоположение установлено относительно ориентира, расположенного за пределами участка. Ориентир д.Куркино. Участок находится примерно в 500 м, по направлению на север от ориентира. Почтовый адрес ориентира: Тверская область, р-н. Калининский, с /п. Бурашевское, д.Куркино. Доля в праве 1/2 (общая долевая собственность) на земельный участок с кадастровым номером 69:10:0000025:767, назначение: для индивидуального жилищного строительства, площадью 45517.00 кв. м., расположенный по адресу: местоположение установлено относительно ориентира, расположенного за пределами участка. Ориентир д. Куркино. Участок находится примерно в 500 м, по направлению на север от ориентира. Почтовый адрес ориентира: Тверская область, р-н. Калининский, с/п. Бурашевское, д.Куркино. Цена лота установлена в соответствии с кадастровой стоимостью

Доля в праве 1/2 (общая долевая собственность) на земельный участок с кадастровым номером 69:10:0000025:767, назначение: для индивидуального жилищного строительства, площадью 45517.00 кв. м., расположенный по адресу: местоположение установлено относительно ориентира, расположенного за пределами участка. Ориентир д.Куркино. Участок находится примерно в 500 м, по направлению на север от ориентира. Почтовый

Сведения об имуществе должника, выставляемом на торги, его составе, характеристиках, описание	адрес ориентира: Тверская область, р-н. Калининский, с /п. Бурашевское, д.Куркино. Доля в праве 1/2 (общая долевая собственность) на земельный участок с кадастровым номером 69:10:0000025:767, назначение: для индивидуального жилищного строительства, площадью 45517.00 кв. м., расположенный по адресу: местоположение установлено относительно ориентира, расположенного за пределами участка. Ориентир д. Куркино. Участок находится примерно в 500 м, по направлению на север от ориентира. Почтовый адрес ориентира: Тверская область, р-н. Калининский, с/п. Бурашевское, д.Куркино. Цена лота установлена в соответствии с кадастровой стоимостью
Порядок ознакомления с имуществом, выставляемым на торги	Выписка из ЕГРН, отчеты об оценке и правоустанавливающие документы доступны по ссылке: https://drive.google.com/drive/folders/1JhpOhj4WIKtptYHFjMoJSYuQtYFnQ5zk?usp=sharing . Доступ к имуществу для ознакомления - свободный.
Классификатор ЕФРСБ *	0108001 - Земельные участки
Начальная цена продажи имущества, руб.	8 193 000,00 НДС не облагается
Величина повышения начальной цены	819 300,00 руб. (10.00%)
Размер задатка	819 300,00 руб.
Количество заявок	0

Сведения по лоту №537

Статус торгов по лоту	Торги завершены
Наименование лота	Доля в праве 1/2 (общая долевая собственность) на земельный участок с кадастровым номером 69:10:0000025:752, назначение: для сельскохозяйственного производства (согласно публичной кадастровой карте и выписке из ЕГРН, однако, согласно выписке из ЕГРН об основных характеристиках и зарегистрированных правах на объект недвижимости указано для индивидуального жилищного строительства), площадью 101538.00 кв. м., расположенный по адресу: местоположение установлено относительно ориентира, расположенного за пределами участка. Ориентир д.Куркино. Участок находится примерно в 600 м, по направлению на юг от ориентира. Почтовый адрес ориентира: Тверская область, р-н. Калининский, с/п. Бурашевское, д.Куркино. Доля в праве 1/2 (общая долевая собственность) на земельный участок с кадастровым номером 69:10:0000025:752, назначение: для сельскохозяйственного производства (согласно публичной кадастровой карте и выписке из ЕГРН, однако, согласно выписке из ЕГРН об основных характеристиках

	<p>и зарегистрированных правах на объект недвижимости указано для индивидуального жилищного строительства), площадью 101538.00 кв. м., расположенный по адресу: местоположение установлено относительно ориентира, расположенного за пределами участка. Ориентир д. Куркино. Участок находится примерно в 600 м, по направлению на юг от ориентира. Почтовый адрес ориентира: Тверская область, р-н. Калининский, с/п. Бурашевское, д.Куркино. Цена лота установлена в соответствии с кадастровой стоимостью</p>
<p>Сведения об имуществе должника, выставляемом на торги, его составе, характеристиках, описание</p>	<p>Доля в праве 1/2 (общая долевая собственность) на земельный участок с кадастровым номером 69:10:0000025:752, назначение: для сельскохозяйственного производства (согласно публичной кадастровой карте и выписке из ЕГРН, однако, согласно выписке из ЕГРН об основных характеристиках и зарегистрированных правах на объект недвижимости указано для индивидуального жилищного строительства), площадью 101538.00 кв. м., расположенный по адресу: местоположение установлено относительно ориентира, расположенного за пределами участка. Ориентир д.Куркино. Участок находится примерно в 600 м, по направлению на юг от ориентира. Почтовый адрес ориентира: Тверская область, р-н. Калининский, с/п. Бурашевское, д.Куркино. Доля в праве 1/2 (общая долевая собственность) на земельный участок с кадастровым номером 69:10:0000025:752, назначение: для сельскохозяйственного производства (согласно публичной кадастровой карте и выписке из ЕГРН, однако, согласно выписке из ЕГРН об основных характеристиках и зарегистрированных правах на объект недвижимости указано для индивидуального жилищного строительства), площадью 101538.00 кв. м., расположенный по адресу: местоположение установлено относительно ориентира, расположенного за пределами участка. Ориентир д. Куркино. Участок находится примерно в 600 м, по направлению на юг от ориентира. Почтовый адрес ориентира: Тверская область, р-н. Калининский, с/п. Бурашевское, д.Куркино. Цена лота установлена в соответствии с кадастровой стоимостью</p>
<p>Порядок ознакомления с имуществом, выставляемым на торги</p>	<p>Выписка из ЕГРН, отчеты об оценке и правоустанавливающие документы доступны по ссылке: https://drive.google.com/drive/folders/1JhpOhj4WIKtptYHFjMoJSYuQtYFnQ5zk?usp=sharing. Доступ к имуществу для ознакомления - свободный.</p>
<p>Классификатор ЕФРСБ *</p>	<p>0108001 - Земельные участки</p>
<p>Начальная цена продажи имущества, руб.</p>	<p>16 855 000,00 НДС не облагается</p>

Величина повышения начальной цены 1 685 500,00 руб. (10.00%)

Размер задатка 1 685 500,00 руб.

Количество заявок 0

Сведения по лоту №538

Статус торгов по лоту

Торги завершены

Наименование лота

Доля в праве 1/2 (общая долевая собственность) на земельный участок с кадастровым номером 69:10:0000025:778, назначение: для индивидуального жилищного строительства, площадью 101539.00 кв. м., расположенный по адресу: местоположение установлено относительно ориентира, расположенного за пределами участка. Ориентир д. Куркино. Участок находится примерно в 500 м, по направлению на юг от ориентира. Почтовый адрес ориентира: Тверская область, р-н. Калининский, с/п. Бурашевское, д.Куркино. Доля в праве 1/2 (общая долевая собственность) на земельный участок с кадастровым номером 69:10:0000025:778, назначение: для индивидуального жилищного строительства, площадью 101539.00 кв. м., расположенный по адресу: местоположение установлено относительно ориентира, расположенного за пределами участка. Ориентир д. Куркино. Участок находится примерно в 500 м, по направлению на юг от ориентира. Почтовый адрес ориентира: Тверская область, р-н. Калининский, с/п. Бурашевское, д.Куркино. Цена лота установлена в соответствии с кадастровой стоимостью

Сведения об имуществе должника, выставляемом на торги, его составе, характеристиках, описание

Доля в праве 1/2 (общая долевая собственность) на земельный участок с кадастровым номером 69:10:0000025:778, назначение: для индивидуального жилищного строительства, площадью 101539.00 кв. м., расположенный по адресу: местоположение установлено относительно ориентира, расположенного за пределами участка. Ориентир д. Куркино. Участок находится примерно в 500 м, по направлению на юг от ориентира. Почтовый адрес ориентира: Тверская область, р-н. Калининский, с/п. Бурашевское, д.Куркино. Доля в праве 1/2 (общая долевая собственность) на земельный участок с кадастровым номером 69:10:0000025:778, назначение: для индивидуального жилищного строительства, площадью 101539.00 кв. м., расположенный по адресу: местоположение установлено относительно ориентира, расположенного за пределами участка. Ориентир д. Куркино. Участок находится примерно в 500 м, по направлению на юг от ориентира. Почтовый адрес ориентира: Тверская область, р-н. Калининский, с/п.

	Бурашевское, д.Куркино. Цена лота установлена в соответствии с кадастровой стоимостью
Порядок ознакомления с имуществом, выставляемым на торги	Выписка из ЕГРН, отчеты об оценке и правоустанавливающие документы доступны по ссылке: https://drive.google.com/drive/folders/1JhpOhj4WIKtptYHFjMoJSYuQtYFnQ5zk?usp=sharing . Доступ к имуществу для ознакомления - свободный.
Классификатор ЕФРСБ *	0108001 - Земельные участки
Начальная цена продажи имущества, руб.	16 855 000,00 НДС не облагается
Величина повышения начальной цены	1 685 500,00 руб. (10.00%)
Размер задатка	1 685 500,00 руб.
Количество заявок	0

Сведения по лоту №539

Статус торгов по лоту

Торги завершены

Наименование лота

Доля в праве 1/2 (общая долевая собственность) на земельный участок с кадастровым номером 69:10:0000025:749, назначение: для сельскохозяйственного производства (согласно публичной кадастровой карте и выписке из ЕГРН, однако, согласно выписке из ЕГРН об основных характеристиках и зарегистрированных правах на объект недвижимости указано для индивидуального жилищного строительства), площадью 16535.00 кв. м., расположенный по адресу: местоположение установлено относительно ориентира, расположенного за пределами участка. Ориентир д. Куркино. Участок находится примерно в 300 м, по направлению на запад от ориентира. Почтовый адрес ориентира: Тверская область, р-н. Калининский, с/п. Бурашевское, д.Куркино. Доля в праве 1/2 (общая долевая собственность) на земельный участок с кадастровым номером 69:10:0000025:749, назначение: для сельскохозяйственного производства (согласно публичной кадастровой карте и выписке из ЕГРН, однако, согласно выписке из ЕГРН об основных характеристиках и зарегистрированных правах на объект недвижимости указано для индивидуального жилищного строительства), площадью 16535.00 кв. м., расположенный по адресу: местоположение установлено относительно ориентира, расположенного за пределами участка. Ориентир д. Куркино. Участок находится примерно в 300 м, по направлению на запад от ориентира. Почтовый адрес ориентира: Тверская область, р-н. Калининский, с/п. Бурашевское, д.Куркино. Цена лота установлена в соответствии с кадастровой стоимостью

Доля в праве 1/2 (общая долевая собственность) на

Сведения об имуществе должника, выставленном на торги, его составе, характеристиках, описание	<p>земельный участок с кадастровым номером 69:10:0000025:749, назначение: для сельскохозяйственного производства (согласно публичной кадастровой карте и выписке из ЕГРН, однако, согласно выписке из ЕГРН об основных характеристиках и зарегистрированных правах на объект недвижимости указано для индивидуального жилищного строительства), площадью 16535.00 кв. м., расположенный по адресу: местоположение установлено относительно ориентира, расположенного за пределами участка. Ориентир д. Куркино. Участок находится примерно в 300 м, по направлению на запад от ориентира. Почтовый адрес ориентира: Тверская область, р-н. Калининский, с/п. Бурашевское, д.Куркино. Доля в праве 1/2 (общая долевая собственность) на земельный участок с кадастровым номером 69:10:0000025:749, назначение: для сельскохозяйственного производства (согласно публичной кадастровой карте и выписке из ЕГРН, однако, согласно выписке из ЕГРН об основных характеристиках и зарегистрированных правах на объект недвижимости указано для индивидуального жилищного строительства), площадью 16535.00 кв. м., расположенный по адресу: местоположение установлено относительно ориентира, расположенного за пределами участка. Ориентир д. Куркино. Участок находится примерно в 300 м, по направлению на запад от ориентира. Почтовый адрес ориентира: Тверская область, р-н. Калининский, с/п. Бурашевское, д.Куркино. Цена лота установлена в соответствии с кадастровой стоимостью</p>
Порядок ознакомления с имуществом, выставленным на торги	<p>Выписка из ЕГРН, отчеты об оценке и правоустанавливающие документы доступны по ссылке: https://drive.google.com/drive/folders/1JhpOhj4WIKtptYHFjMoJSYuQtYFnQ5zk?usp=sharing. Доступ к имуществу для ознакомления - свободный.</p>
Классификатор ЕФРСБ *	0108001 - Земельные участки
Начальная цена продажи имущества, руб.	3 042 000,00 НДС не облагается
Величина повышения начальной цены	304 200,00 руб. (10.00%)
Размер задатка	304 200,00 руб.
Количество заявок	0

Сведения по лоту №540

Статус торгов по лоту	Торги завершены
	Доля в праве 1/2 (общая долевая собственность) на земельный участок с кадастровым номером 69:10:0000025:785, назначение: для индивидуального жилищного строительства, площадью 28982.00 кв. м., расположенный

<p>Наименование лота</p>	<p>по адресу: местоположение установлено относительно ориентира, расположенного за пределами участка. Ориентир д. Куркино. Участок находится примерно в 300 м, по направлению на юго-запад от ориентира. Почтовый адрес ориентира: Тверская область, р-н. Калининский, с /п. Бурашевское, д.Куркино. Доля в праве 1/2 (общая долевая собственность) на земельный участок с кадастровым номером 69:10:0000025:785, назначение: для индивидуального жилищного строительства, площадью 28982.00 кв. м., расположенный по адресу: местоположение установлено относительно ориентира, расположенного за пределами участка. Ориентир д. Куркино. Участок находится примерно в 300 м, по направлению на юго-запад от ориентира. Почтовый адрес ориентира: Тверская область, р-н. Калининский, с/п. Бурашевское, д.Куркино. Цена лота установлена в соответствии с кадастровой стоимостью</p>
<p>Сведения об имуществе должника, выставяемом на торги, его составе, характеристиках, описание</p>	<p>Доля в праве 1/2 (общая долевая собственность) на земельный участок с кадастровым номером 69:10:0000025:785, назначение: для индивидуального жилищного строительства, площадью 28982.00 кв. м., расположенный по адресу: местоположение установлено относительно ориентира, расположенного за пределами участка. Ориентир д. Куркино. Участок находится примерно в 300 м, по направлению на юго-запад от ориентира. Почтовый адрес ориентира: Тверская область, р-н. Калининский, с /п. Бурашевское, д.Куркино. Доля в праве 1/2 (общая долевая собственность) на земельный участок с кадастровым номером 69:10:0000025:785, назначение: для индивидуального жилищного строительства, площадью 28982.00 кв. м., расположенный по адресу: местоположение установлено относительно ориентира, расположенного за пределами участка. Ориентир д. Куркино. Участок находится примерно в 300 м, по направлению на юго-запад от ориентира. Почтовый адрес ориентира: Тверская область, р-н. Калининский, с/п. Бурашевское, д.Куркино. Цена лота установлена в соответствии с кадастровой стоимостью</p>
<p>Порядок ознакомления с имуществом, выставяемым на торги</p>	<p>Выписка из ЕГРН, отчеты об оценке и правоустанавливающие документы доступны по ссылке: https://drive.google.com/drive/folders/1JhpOhj4WIKtptYHFjMoJSYuQtYFnQ5zk?usp=sharing. Доступ к имуществу для ознакомления - свободный.</p>
<p>Классификатор ЕФРСБ *</p>	<p>0108001 - Земельные участки</p>
<p>Начальная цена продажи имущества, руб.</p>	<p>5 420 000,00 НДС не облагается</p>

Величина повышения начальной цены	542 000,00 руб. (10.00%)
Размер задатка	542 000,00 руб.
Количество заявок	0

Сведения по лоту №541

Статус торгов по лоту	Торги завершены
Наименование лота	<p>Доля в праве 1/2 (общая долевая собственность) на земельный участок с кадастровым номером 69:10:0000025:768, назначение: для индивидуального жилищного строительства, площадью 45517.00 кв. м., расположенный по адресу: местоположение установлено относительно ориентира, расположенного за пределами участка. Ориентир д. Куркино. Участок находится примерно в 600 м, по направлению на юго-запад от ориентира. Почтовый адрес ориентира: Тверская область, р-н. Калининский, с /п. Бурашевское, д.Куркино. Доля в праве 1/2 (общая долевая собственность) на земельный участок с кадастровым номером 69:10:0000025:768, назначение: для индивидуального жилищного строительства, площадью 45517.00 кв. м., расположенный по адресу: местоположение установлено относительно ориентира, расположенного за пределами участка. Ориентир д. Куркино. Участок находится примерно в 600 м, по направлению на юго-запад от ориентира. Почтовый адрес ориентира: Тверская область, р-н. Калининский, с/п. Бурашевское, д.Куркино. Цена лота установлена в соответствии с кадастровой стоимостью</p>
Сведения об имуществе должника, выставляемом на торги, его составе, характеристиках, описание	<p>Доля в праве 1/2 (общая долевая собственность) на земельный участок с кадастровым номером 69:10:0000025:768, назначение: для индивидуального жилищного строительства, площадью 45517.00 кв. м., расположенный по адресу: местоположение установлено относительно ориентира, расположенного за пределами участка. Ориентир д. Куркино. Участок находится примерно в 600 м, по направлению на юго-запад от ориентира. Почтовый адрес ориентира: Тверская область, р-н. Калининский, с /п. Бурашевское, д.Куркино. Доля в праве 1/2 (общая долевая собственность) на земельный участок с кадастровым номером 69:10:0000025:768, назначение: для индивидуального жилищного строительства, площадью 45517.00 кв. м., расположенный по адресу: местоположение установлено относительно ориентира, расположенного за пределами участка. Ориентир д. Куркино. Участок находится примерно в 600 м, по направлению на юго-запад от ориентира. Почтовый адрес ориентира: Тверская область, р-н. Калининский, с/п.</p>

	Бурашевское, д.Куркино. Цена лота установлена в соответствии с кадастровой стоимостью
Порядок ознакомления с имуществом, выставляемым на торги	Выписка из ЕГРН, отчеты об оценке и правоустанавливающие документы доступны по ссылке: https://drive.google.com/drive/folders/1JhpOhj4WIKtptYHFjMoJSYuQtYFnQ5zk?usp=sharing . Доступ к имуществу для ознакомления - свободный.
Классификатор ЕФРСБ *	0108001 - Земельные участки
Начальная цена продажи имущества, руб.	8 193 000,00 НДС не облагается
Величина повышения начальной цены	819 300,00 руб. (10.00%)
Размер задатка	819 300,00 руб.
Количество заявок	0

Сведения по лоту №542

Статус торгов по лоту

Торги завершены

Наименование лота

Доля в праве 1/2 (общая долевая собственность) на земельный участок с кадастровым номером 69:10:0000025:761, назначение: для сельскохозяйственного производства (согласно публичной кадастровой карте и выписке из ЕГРН, однако, согласно выписке из ЕГРН об основных характеристиках и зарегистрированных правах на объект недвижимости указано для индивидуального жилищного строительства), площадью 101538.00 кв. м., расположенный по адресу: местоположение установлено относительно ориентира, расположенного за пределами участка. Ориентир д. Куркино. Участок находится примерно в 600 м, по направлению на юг от ориентира. Почтовый адрес ориентира: Тверская область, р-н. Калининский, с/п. Бурашевское, д.Куркино. Доля в праве 1/2 (общая долевая собственность) на земельный участок с кадастровым номером 69:10:0000025:761, назначение: для сельскохозяйственного производства (согласно публичной кадастровой карте и выписке из ЕГРН, однако, согласно выписке из ЕГРН об основных характеристиках и зарегистрированных правах на объект недвижимости указано для индивидуального жилищного строительства), площадью 101538.00 кв. м., расположенный по адресу: местоположение установлено относительно ориентира, расположенного за пределами участка. Ориентир д. Куркино. Участок находится примерно в 600 м, по направлению на юг от ориентира. Почтовый адрес ориентира: Тверская область, р-н. Калининский, с/п. Бурашевское, д.Куркино. Цена лота установлена в

	соответствии с кадастровой стоимостью. Имеются ограничения (обременения права) в виде запрещения регистрации.
Сведения об имуществе должника, выставляемом на торги, его составе, характеристиках, описание	<p>Доля в праве 1/2 (общая долевая собственность) на земельный участок с кадастровым номером 69:10:0000025:761, назначение: для сельскохозяйственного производства (согласно публичной кадастровой карте и выписке из ЕГРН, однако, согласно выписке из ЕГРН об основных характеристиках и зарегистрированных правах на объект недвижимости указано для индивидуального жилищного строительства), площадью 101538.00 кв. м., расположенный по адресу: местоположение установлено относительно ориентира, расположенного за пределами участка. Ориентир д. Куркино. Участок находится примерно в 600 м, по направлению на юг от ориентира. Почтовый адрес ориентира: Тверская область, р-н. Калининский, с/п. Бурашевское, д.Куркино. Доля в праве 1/2 (общая долевая собственность) на земельный участок с кадастровым номером 69:10:0000025:761, назначение: для сельскохозяйственного производства (согласно публичной кадастровой карте и выписке из ЕГРН, однако, согласно выписке из ЕГРН об основных характеристиках и зарегистрированных правах на объект недвижимости указано для индивидуального жилищного строительства), площадью 101538.00 кв. м., расположенный по адресу: местоположение установлено относительно ориентира, расположенного за пределами участка. Ориентир д. Куркино. Участок находится примерно в 600 м, по направлению на юг от ориентира. Почтовый адрес ориентира: Тверская область, р-н. Калининский, с/п. Бурашевское, д.Куркино. Цена лота установлена в соответствии с кадастровой стоимостью. Имеются ограничения (обременения права) в виде запрещения регистрации.</p>
Порядок ознакомления с имуществом, выставляемым на торги	<p>Выписка из ЕГРН, отчеты об оценке и правоустанавливающие документы доступны по ссылке: https://drive.google.com/drive/folders/1JhpOhj4WIKtptYHFjMoJSYuQtYFnQ5zk?usp=sharing. Доступ к имуществу для ознакомления - свободный.</p>
Классификатор ЕФРСБ *	0108001 - Земельные участки
Начальная цена продажи имущества, руб.	16 855 000,00 НДС не облагается
Величина повышения начальной цены	1 685 500,00 руб. (10.00%)
Размер задатка	1 685 500,00 руб.
Количество заявок	0

Сведения по лоту №543

Статус торгов по лоту

Торги завершены

Наименование лота

Доля в праве 1/2 (общая долевая собственность) на земельный участок с кадастровым номером 69:10:0000025:762, назначение: для сельскохозяйственного производства, площадью 45517.00 кв. м., расположенный по адресу: местоположение установлено относительно ориентира, расположенного за пределами участка. Ориентир д. Куркино. Участок находится примерно в 400 м, по направлению на запад от ориентира. Почтовый адрес ориентира: Тверская область, р-н. Калининский, с /п. Бурашевское, д.Куркино. Доля в праве 1/2 (общая долевая собственность) на земельный участок с кадастровым номером 69:10:0000025:762, назначение: для сельскохозяйственного производства, площадью 45517.00 кв. м., расположенный по адресу: местоположение установлено относительно ориентира, расположенного за пределами участка. Ориентир д. Куркино. Участок находится примерно в 400 м, по направлению на запад от ориентира. Почтовый адрес ориентира: Тверская область, р-н. Калининский, с/п. Бурашевское, д.Куркино. Цена лота установлена в соответствии с кадастровой стоимостью.

Сведения об имуществе должника, выставляемом на торги, его составе, характеристиках, описание

Доля в праве 1/2 (общая долевая собственность) на земельный участок с кадастровым номером 69:10:0000025:762, назначение: для сельскохозяйственного производства, площадью 45517.00 кв. м., расположенный по адресу: местоположение установлено относительно ориентира, расположенного за пределами участка. Ориентир д. Куркино. Участок находится примерно в 400 м, по направлению на запад от ориентира. Почтовый адрес ориентира: Тверская область, р-н. Калининский, с /п. Бурашевское, д.Куркино. Доля в праве 1/2 (общая долевая собственность) на земельный участок с кадастровым номером 69:10:0000025:762, назначение: для сельскохозяйственного производства, площадью 45517.00 кв. м., расположенный по адресу: местоположение установлено относительно ориентира, расположенного за пределами участка. Ориентир д. Куркино. Участок находится примерно в 400 м, по направлению на запад от ориентира. Почтовый адрес ориентира: Тверская область, р-н. Калининский, с/п. Бурашевское, д.Куркино. Цена лота установлена в соответствии с кадастровой стоимостью.

Порядок ознакомления с имуществом,

Выписка из ЕГРН, отчеты об оценке и правоустанавливающие документы доступны по ссылке: <https://drive.google.com/drive/folders>

выставляемым на торги	/1JhpOhj4WIKtptYHFjMoJSYuQtYFnQ5zk?usp=sharing. Доступ к имуществу для ознакомления - свободный.
Классификатор ЕФРСБ *	0108001 - Земельные участки
Начальная цена продажи имущества, руб.	8 193 000,00 НДС не облагается
Величина повышения начальной цены	819 300,00 руб. (10.00%)
Размер задатка	819 300,00 руб.
Количество заявок	0

Сведения по лоту №544

Статус торгов по лоту	Торги завершены
Наименование лота	<p>Доля в праве 1/2 (общая долевая собственность) на земельный участок с кадастровым номером 69:10:0000025:777, назначение: для индивидуального жилищного строительства, площадью 45517.00 кв. м., расположенный по адресу: местоположение установлено относительно ориентира, расположенного за пределами участка. Ориентир д. Куркино. Участок находится примерно в 350 м, по направлению на запад от ориентира. Почтовый адрес ориентира: Тверская область, р-н. Калининский, с /п. Бурашевское, д.Куркино. Доля в праве 1/2 (общая долевая собственность) на земельный участок с кадастровым номером 69:10:0000025:777, назначение: для индивидуального жилищного строительства, площадью 45517.00 кв. м., расположенный по адресу: местоположение установлено относительно ориентира, расположенного за пределами участка. Ориентир д. Куркино. Участок находится примерно в 350 м, по направлению на запад от ориентира. Почтовый адрес ориентира: Тверская область, р-н. Калининский, с/п. Бурашевское, д.Куркино. Цена лота установлена в соответствии с кадастровой стоимостью.</p>
Сведения об имуществе должника, выставленном на торги, его составе, характеристиках, описание	<p>Доля в праве 1/2 (общая долевая собственность) на земельный участок с кадастровым номером 69:10:0000025:777, назначение: для индивидуального жилищного строительства, площадью 45517.00 кв. м., расположенный по адресу: местоположение установлено относительно ориентира, расположенного за пределами участка. Ориентир д. Куркино. Участок находится примерно в 350 м, по направлению на запад от ориентира. Почтовый адрес ориентира: Тверская область, р-н. Калининский, с /п. Бурашевское, д.Куркино. Доля в праве 1/2 (общая долевая собственность) на земельный участок с кадастровым номером 69:10:0000025:777, назначение: для индивидуального жилищного строительства, площадью 45517.00 кв. м., расположенный по адресу:</p>

	местоположение установлено относительно ориентира, расположенного за пределами участка. Ориентир д. Куркино. Участок находится примерно в 350 м, по направлению на запад от ориентира. Почтовый адрес ориентира: Тверская область, р-н. Калининский, с/п. Бурашевское, д.Куркино. Цена лота установлена в соответствии с кадастровой стоимостью.
Порядок ознакомления с имуществом, выставляемым на торги	Выписка из ЕГРН, отчеты об оценке и правоустанавливающие документы доступны по ссылке: https://drive.google.com/drive/folders/1JhpOhj4WIKtptYHFjMoJSYuQtYFnQ5zk?usp=sharing . Доступ к имуществу для ознакомления - свободный.
Классификатор ЕФРСБ *	0108001 - Земельные участки
Начальная цена продажи имущества, руб.	8 193 000,00 НДС не облагается
Величина повышения начальной цены	819 300,00 руб. (10.00%)
Размер задатка	819 300,00 руб.
Количество заявок	0

Сведения по лоту №545

Статус торгов по лоту

Торги завершены

Наименование лота

Доля в праве 1/2 (общая долевая собственность) на земельный участок с кадастровым номером 69:10:0000025:788, назначение: для индивидуального жилищного строительства, площадью 30345.00 кв. м., расположенный по адресу: местоположение установлено относительно ориентира, расположенного за пределами участка. Ориентир д. Куркино. Участок находится примерно в 100 м, по направлению на северо-запад от ориентира. Почтовый адрес ориентира: Тверская область, р-н. Калининский, с/п. Бурашевское, д.Куркино. Доля в праве 1/2 (общая долевая собственность) на земельный участок с кадастровым номером 69:10:0000025:788, назначение: для индивидуального жилищного строительства, площадью 30345.00 кв. м., расположенный по адресу: местоположение установлено относительно ориентира, расположенного за пределами участка. Ориентир д. Куркино. Участок находится примерно в 100 м, по направлению на северо-запад от ориентира. Почтовый адрес ориентира: Тверская область, р-н. Калининский, с/п. Бурашевское, д.Куркино. Цена лота установлена в соответствии с кадастровой стоимостью.

Доля в праве 1/2 (общая долевая собственность) на земельный участок с кадастровым номером 69:10:0000025:788, назначение: для индивидуального жилищного строительства, площадью 30345.00 кв. м., расположенный

Сведения об имуществе должника, выставляемом на торги, его составе, характеристиках, описание	по адресу: местоположение установлено относительно ориентира, расположенного за пределами участка. Ориентир д. Куркино. Участок находится примерно в 100 м, по направлению на северо-запад от ориентира. Почтовый адрес ориентира: Тверская область, р-н. Калининский, с/п. Бурашевское, д.Куркино. Доля в праве 1/2 (общая долевая собственность) на земельный участок с кадастровым номером 69:10:0000025:788, назначение: для индивидуального жилищного строительства, площадью 30345.00 кв. м., расположенный по адресу: местоположение установлено относительно ориентира, расположенного за пределами участка. Ориентир д. Куркино. Участок находится примерно в 100 м, по направлению на северо-запад от ориентира. Почтовый адрес ориентира: Тверская область, р-н. Калининский, с /п. Бурашевское, д.Куркино. Цена лота установлена в соответствии с кадастровой стоимостью.
Порядок ознакомления с имуществом, выставляемым на торги	Выписка из ЕГРН, отчеты об оценке и правоустанавливающие документы доступны по ссылке: https://drive.google.com/drive/folders/1JhpOhj4WIKtptYHFjMoJSYuQtYFnQ5zk?usp=sharing . Доступ к имуществу для ознакомления - свободный.
Классификатор ЕФРСБ *	0108001 - Земельные участки
Начальная цена продажи имущества, руб.	5 675 000,00 НДС не облагается
Величина повышения начальной цены	567 500,00 руб. (10.00%)
Размер задатка	567 500,00 руб.
Количество заявок	0

Сведения по лоту №546

Статус торгов по лоту

Торги завершены

Наименование лота

Доля в праве 1/2 (общая долевая собственность) на земельный участок с кадастровым номером 69:10:0000025:789, назначение: для индивидуального жилищного строительства, площадью 30345.00 кв. м., расположенный по адресу: местоположение установлено относительно ориентира, расположенного за пределами участка. Ориентир д. Куркино. Участок находится примерно в 50 м, по направлению на северо-запад от ориентира. Почтовый адрес ориентира: Тверская область, р-н. Калининский, с/п. Бурашевское, д.Куркино. Доля в праве 1/2 (общая долевая собственность) на земельный участок с кадастровым номером 69:10:0000025:789, назначение: для индивидуального жилищного строительства, площадью 30345.00 кв. м., расположенный по адресу: местоположение установлено относительно ориентира,

	<p>расположенного за пределами участка. Ориентир д. Куркино. Участок находится примерно в 50 м, по направлению на северо-запад от ориентира. Почтовый адрес ориентира: Тверская область, р-н. Калининский, с /п. Бурашевское, д.Куркино. Цена лота установлена в соответствии с кадастровой стоимостью.</p>
Сведения об имуществе должника, выставляемом на торги, его составе, характеристиках, описание	<p>Доля в праве 1/2 (общая долевая собственность) на земельный участок с кадастровым номером 69:10:0000025:789, назначение: для индивидуального жилищного строительства, площадью 30345.00 кв. м., расположенный по адресу: местоположение установлено относительно ориентира, расположенного за пределами участка. Ориентир д. Куркино. Участок находится примерно в 50 м, по направлению на северо-запад от ориентира. Почтовый адрес ориентира: Тверская область, р-н. Калининский, с/п. Бурашевское, д.Куркино. Доля в праве 1/2 (общая долевая собственность) на земельный участок с кадастровым номером 69:10:0000025:789, назначение: для индивидуального жилищного строительства, площадью 30345.00 кв. м., расположенный по адресу: местоположение установлено относительно ориентира, расположенного за пределами участка. Ориентир д. Куркино. Участок находится примерно в 50 м, по направлению на северо-запад от ориентира. Почтовый адрес ориентира: Тверская область, р-н. Калининский, с /п. Бурашевское, д.Куркино. Цена лота установлена в соответствии с кадастровой стоимостью.</p>
Порядок ознакомления с имуществом, выставляемым на торги	<p>Выписка из ЕГРН, отчеты об оценке и правоустанавливающие документы доступны по ссылке: https://drive.google.com/drive/folders/1JhpOhj4WIKtptYHFjMoJSYuQtYFnQ5zk?usp=sharing. Доступ к имуществу для ознакомления - свободный.</p>
Классификатор ЕФРСБ *	0108001 - Земельные участки
Начальная цена продажи имущества, руб.	5 675 000,00 НДС не облагается
Величина повышения начальной цены	567 500,00 руб. (10.00%)
Размер задатка	567 500,00 руб.
Количество заявок	0

Сведения по лоту №547

Статус торгов по лоту

Торги завершены

Доля в праве 1/2 (общая долевая собственность) на земельный участок с кадастровым номером 69:26:0000013:305, назначение: для сельскохозяйственного производства, площадью 15000.00 кв. м., расположенный по адресу: местоположение установлено относительно

Наименование лота	<p>ориентира, расположенного за пределами участка. Ориентир д. Ильино. Участок находится примерно в 390 м, по направлению на запад от ориентира. Почтовый адрес ориентира: Тверская область, р-н. Рамешковский, с /п. Некрасово, д.Ильино. Доля в праве 1/2 (общая долевая собственность) на земельный участок с кадастровым номером 69:26:0000013:305, назначение: для сельскохозяйственного производства, площадью 15000.00 кв. м., расположенный по адресу: местоположение установлено относительно ориентира, расположенного за пределами участка. Ориентир д. Ильино. Участок находится примерно в 390 м, по направлению на запад от ориентира. Почтовый адрес ориентира: Тверская область, р-н. Рамешковский, с/п. Некрасово, д.Ильино. Стоимость установлена согласно отчету об оценке.</p>
Сведения об имуществе должника, выставляемом на торги, его составе, характеристиках, описание	<p>Доля в праве 1/2 (общая долевая собственность) на земельный участок с кадастровым номером 69:26:0000013:305, назначение: для сельскохозяйственного производства, площадью 15000.00 кв. м., расположенный по адресу: местоположение установлено относительно ориентира, расположенного за пределами участка. Ориентир д. Ильино. Участок находится примерно в 390 м, по направлению на запад от ориентира. Почтовый адрес ориентира: Тверская область, р-н. Рамешковский, с /п. Некрасово, д.Ильино. Доля в праве 1/2 (общая долевая собственность) на земельный участок с кадастровым номером 69:26:0000013:305, назначение: для сельскохозяйственного производства, площадью 15000.00 кв. м., расположенный по адресу: местоположение установлено относительно ориентира, расположенного за пределами участка. Ориентир д. Ильино. Участок находится примерно в 390 м, по направлению на запад от ориентира. Почтовый адрес ориентира: Тверская область, р-н. Рамешковский, с/п. Некрасово, д.Ильино. Стоимость установлена согласно отчету об оценке.</p>
Порядок ознакомления с имуществом, выставляемым на торги	<p>Выписка из ЕГРН, отчеты об оценке и правоустанавливающие документы доступны по ссылке: https://drive.google.com/drive/folders/1JhpOhj4WIKtptYHFjMoJSYuQtYFnQ5zk?usp=sharing. Доступ к имуществу для ознакомления - свободный.</p>
Классификатор ЕФРСБ *	0108001 - Земельные участки
Начальная цена продажи имущества, руб.	54 600,00 НДС не облагается
Величина повышения начальной цены	5 460,00 руб. (10.00%)
Размер задатка	5 460,00 руб.
Количество заявок	0

Сведения по лоту №548

Статус торгов по лоту

Торги завершены

Наименование лота

Доля в праве 1/2 (общая долевая собственность) на земельный участок с кадастровым номером 69:26:0000013:306, назначение: для сельскохозяйственного производства, площадью 36200.00 кв. м., расположенный по адресу: местоположение установлено относительно ориентира, расположенного за пределами участка. Ориентир д. Селище. Участок находится примерно в 240 м, по направлению на северо-запад от ориентира. Почтовый адрес ориентира: Тверская область, р-н. Рамешковский, с/п. Некрасово, д.Селище. Доля в праве 1/2 (общая долевая собственность) на земельный участок с кадастровым номером 69:26:0000013:306, назначение: для сельскохозяйственного производства, площадью 36200.00 кв. м., расположенный по адресу: местоположение установлено относительно ориентира, расположенного за пределами участка. Ориентир д. Селище. Участок находится примерно в 240 м, по направлению на северо-запад от ориентира. Почтовый адрес ориентира: Тверская область, р-н. Рамешковский, с/п. Некрасово, д. Селище. Стоимость установлена согласно отчету об оценке.

Сведения об имуществе должника, выставленном на торги, его составе, характеристиках, описание

Доля в праве 1/2 (общая долевая собственность) на земельный участок с кадастровым номером 69:26:0000013:306, назначение: для сельскохозяйственного производства, площадью 36200.00 кв. м., расположенный по адресу: местоположение установлено относительно ориентира, расположенного за пределами участка. Ориентир д. Селище. Участок находится примерно в 240 м, по направлению на северо-запад от ориентира. Почтовый адрес ориентира: Тверская область, р-н. Рамешковский, с/п. Некрасово, д.Селище. Доля в праве 1/2 (общая долевая собственность) на земельный участок с кадастровым номером 69:26:0000013:306, назначение: для сельскохозяйственного производства, площадью 36200.00 кв. м., расположенный по адресу: местоположение установлено относительно ориентира, расположенного за пределами участка. Ориентир д. Селище. Участок находится примерно в 240 м, по направлению на северо-запад от ориентира. Почтовый адрес ориентира: Тверская область, р-н. Рамешковский, с/п. Некрасово, д. Селище. Стоимость установлена согласно отчету об оценке.

Выписка из ЕГРН, отчеты об оценке и

Порядок ознакомления с имуществом, выставляемым на торги	правоустанавливающие документы доступны по ссылке: https://drive.google.com/drive/folders/1JhpOhj4WIKtptYHFjMoJSYuQtYFnQ5zk?usp=sharing . Доступ к имуществу для ознакомления - свободный.
Классификатор ЕФРСБ *	0108001 - Земельные участки
Начальная цена продажи имущества, руб.	131 800,00 НДС не облагается
Величина повышения начальной цены	13 180,00 руб. (10.00%)
Размер задатка	13 180,00 руб.
Количество заявок	0

Сведения по лоту №549

Статус торгов по лоту

Торги завершены

Наименование лота

Доля в праве 1/2 (общая долевая собственность) на земельный участок с кадастровым номером 69:26:0000013:317, назначение: для сельскохозяйственного производства, площадью 19400.00 кв. м., расположенный по адресу: местоположение установлено относительно ориентира, расположенного за пределами участка. Ориентир д. Ильино. Участок находится примерно в 100 м, по направлению на запад от ориентира. Почтовый адрес ориентира: Тверская область, р-н. Рамешковский, с /п. Некрасово, д.Ильино. Доля в праве 1/2 (общая долевая собственность) на земельный участок с кадастровым номером 69:26:0000013:317, назначение: для сельскохозяйственного производства, площадью 19400.00 кв. м., расположенный по адресу: местоположение установлено относительно ориентира, расположенного за пределами участка. Ориентир д. Ильино. Участок находится примерно в 100 м, по направлению на запад от ориентира. Почтовый адрес ориентира: Тверская область, р-н. Рамешковский, с/п. Некрасово, д.Ильино. Стоимость установлена согласно отчету об оценке.

Сведения об имуществе должника, выставляемом на торги, его составе, характеристиках, описание

Доля в праве 1/2 (общая долевая собственность) на земельный участок с кадастровым номером 69:26:0000013:317, назначение: для сельскохозяйственного производства, площадью 19400.00 кв. м., расположенный по адресу: местоположение установлено относительно ориентира, расположенного за пределами участка. Ориентир д. Ильино. Участок находится примерно в 100 м, по направлению на запад от ориентира. Почтовый адрес ориентира: Тверская область, р-н. Рамешковский, с /п. Некрасово, д.Ильино. Доля в праве 1/2 (общая долевая собственность) на земельный участок с кадастровым номером 69:26:0000013:317, назначение: для сельскохозяйственного производства, площадью 19400.00

	<p>кв. м., расположенный по адресу: местоположение установлено относительно ориентира, расположенного за пределами участка. Ориентир д. Ильино. Участок находится примерно в 100 м, по направлению на запад от ориентира. Почтовый адрес ориентира: Тверская область, р-н. Рамешковский, с/п. Некрасово, д.Ильино. Стоимость установлена согласно отчету об оценке.</p>
Порядок ознакомления с имуществом, выставляемым на торги	<p>Выписка из ЕГРН, отчеты об оценке и правоустанавливающие документы доступны по ссылке: https://drive.google.com/drive/folders/1JhpOhj4WIKtptYHFjMoJSYuQtYFnQ5zk?usp=sharing. Доступ к имуществу для ознакомления - свободный.</p>
Классификатор ЕФРСБ *	0108001 - Земельные участки
Начальная цена продажи имущества, руб.	70 600,00 НДС не облагается
Величина повышения начальной цены	7 060,00 руб. (10.00%)
Размер задатка	7 060,00 руб.
Количество заявок	0

Сведения по лоту №550

Статус торгов по лоту

Торги завершены

Наименование лота

Доля в праве 1/2 (общая долевая собственность) на земельный участок с кадастровым номером 69:26:0000013:310, назначение: для сельскохозяйственного производства, площадью 90500.00 кв. м., расположенный по адресу: местоположение установлено относительно ориентира, расположенного за пределами участка. Ориентир д. Селище. Участок находится примерно в 358 м, по направлению на юго-запад от ориентира. Почтовый адрес ориентира: Тверская область, р-н. Рамешковский, с /п. Некрасово, д.Селище. Доля в праве 1/2 (общая долевая собственность) на земельный участок с кадастровым номером 69:26:0000013:310, назначение: для сельскохозяйственного производства, площадью 90500.00 кв. м., расположенный по адресу: местоположение установлено относительно ориентира, расположенного за пределами участка. Ориентир д. Селище. Участок находится примерно в 358 м, по направлению на юго-запад от ориентира. Почтовый адрес ориентира: Тверская область, р-н. Рамешковский, с/п. Некрасово, д. Селище. Стоимость установлена согласно отчету об оценке.

Доля в праве 1/2 (общая долевая собственность) на земельный участок с кадастровым номером 69:26:0000013:310, назначение: для сельскохозяйственного производства, площадью 90500.00 кв. м., расположенный

Сведения об имуществе должника, выставляемом на торги, его составе, характеристиках, описание	по адресу: местоположение установлено относительно ориентира, расположенного за пределами участка. Ориентир д. Селище. Участок находится примерно в 358 м, по направлению на юго-запад от ориентира. Почтовый адрес ориентира: Тверская область, р-н. Рамешковский, с /п. Некрасово, д.Селище. Доля в праве 1/2 (общая долевая собственность) на земельный участок с кадастровым номером 69:26:0000013:310, назначение: для сельскохозяйственного производства, площадью 90500.00 кв. м., расположенный по адресу: местоположение установлено относительно ориентира, расположенного за пределами участка. Ориентир д. Селище. Участок находится примерно в 358 м, по направлению на юго-запад от ориентира. Почтовый адрес ориентира: Тверская область, р-н. Рамешковский, с/п. Некрасово, д. Селище. Стоимость установлена согласно отчету об оценке.
Порядок ознакомления с имуществом, выставляемым на торги	Выписка из ЕГРН, отчеты об оценке и правоустанавливающие документы доступны по ссылке: https://drive.google.com/drive/folders/1JhpOhj4WIKtptYHFjMoJSYuQtYFnQ5zk?usp=sharing . Доступ к имуществу для ознакомления - свободный.
Классификатор ЕФРСБ *	0108001 - Земельные участки
Начальная цена продажи имущества, руб.	329 400,00 НДС не облагается
Величина повышения начальной цены	32 940,00 руб. (10.00%)
Размер задатка	32 940,00 руб.
Количество заявок	0

Сведения по лоту №551

Статус торгов по лоту

Торги завершены

Наименование лота

Доля в праве 1/2 (общая долевая собственность) на земельный участок с кадастровым номером 69:26:0000013:318, назначение: для сельскохозяйственного производства, площадью 61800.00 кв. м., расположенный по адресу: местоположение установлено относительно ориентира, расположенного за пределами участка. Ориентир д. Селище. Участок находится примерно в 610 м, по направлению на юго-запад от ориентира. Почтовый адрес ориентира: Тверская область, р-н. Рамешковский, с /п. Некрасово, д.Селище. Доля в праве 1/2 (общая долевая собственность) на земельный участок с кадастровым номером 69:26:0000013:318, назначение: для сельскохозяйственного производства, площадью 61800.00 кв. м., расположенный по адресу: местоположение установлено относительно ориентира, расположенного за

	<p>пределами участка. Ориентир д. Селище. Участок находится примерно в 610 м, по направлению на юго-запад от ориентира. Почтовый адрес ориентира: Тверская область, р-н. Рамешковский, с/п. Некрасово, д. Селище. Стоимость установлена согласно отчету об оценке.</p>
Сведения об имуществе должника, выставляемом на торги, его составе, характеристиках, описание	<p>Доля в праве 1/2 (общая долевая собственность) на земельный участок с кадастровым номером 69:26:0000013:318, назначение: для сельскохозяйственного производства, площадью 61800.00 кв. м., расположенный по адресу: местоположение установлено относительно ориентира, расположенного за пределами участка. Ориентир д. Селище. Участок находится примерно в 610 м, по направлению на юго-запад от ориентира. Почтовый адрес ориентира: Тверская область, р-н. Рамешковский, с /п. Некрасово, д.Селище. Доля в праве 1/2 (общая долевая собственность) на земельный участок с кадастровым номером 69:26:0000013:318, назначение: для сельскохозяйственного производства, площадью 61800.00 кв. м., расположенный по адресу: местоположение установлено относительно ориентира, расположенного за пределами участка. Ориентир д. Селище. Участок находится примерно в 610 м, по направлению на юго-запад от ориентира. Почтовый адрес ориентира: Тверская область, р-н. Рамешковский, с/п. Некрасово, д. Селище. Стоимость установлена согласно отчету об оценке.</p>
Порядок ознакомления с имуществом, выставляемым на торги	<p>Выписка из ЕГРН, отчеты об оценке и правоустанавливающие документы доступны по ссылке: https://drive.google.com/drive/folders/1JhpOhj4WIKtptYHFjMoJSYuQtYFnQ5zk?usp=sharing. Доступ к имуществу для ознакомления - свободный.</p>
Классификатор ЕФРСБ *	0108001 - Земельные участки
Начальная цена продажи имущества, руб.	225 000,00 НДС не облагается
Величина повышения начальной цены	22 500,00 руб. (10.00%)
Размер задатка	22 500,00 руб.
Количество заявок	0

Сведения по лоту №552

Статус торгов по лоту

Торги завершены

Доля в праве 1/2 (общая долевая собственность) на земельный участок с кадастровым номером 69:26:0000013:307, назначение: для сельскохозяйственного производства, площадью 90500.00 кв. м., расположенный по адресу: Местоположение установлено относительно

Наименование лота	<p>ориентира, расположенного за пределами участка. Ориентир д. Селище. Участок находится примерно в 4 м, по направлению на юго-запад от ориентира. Почтовый адрес ориентира: Тверская область, р-н. Рамешковский, с /п. Некрасово, д.Селище. Доля в праве 1/2 (общая долевая собственность) на земельный участок с кадастровым номером 69:26:0000013:307, назначение: для сельскохозяйственного производства, площадью 90500.00 кв. м., расположенный по адресу: Местоположение установлено относительно ориентира, расположенного за пределами участка. Ориентир д. Селище. Участок находится примерно в 4 м, по направлению на юго-запад от ориентира. Почтовый адрес ориентира: Тверская область, р-н. Рамешковский, с/п. Некрасово, д. Селище. Стоимость установлена согласно отчету об оценке.</p>
Сведения об имуществе должника, выставляемом на торги, его составе, характеристиках, описание	<p>Доля в праве 1/2 (общая долевая собственность) на земельный участок с кадастровым номером 69:26:0000013:307, назначение: для сельскохозяйственного производства, площадью 90500.00 кв. м., расположенный по адресу: Местоположение установлено относительно ориентира, расположенного за пределами участка. Ориентир д. Селище. Участок находится примерно в 4 м, по направлению на юго-запад от ориентира. Почтовый адрес ориентира: Тверская область, р-н. Рамешковский, с /п. Некрасово, д.Селище. Доля в праве 1/2 (общая долевая собственность) на земельный участок с кадастровым номером 69:26:0000013:307, назначение: для сельскохозяйственного производства, площадью 90500.00 кв. м., расположенный по адресу: Местоположение установлено относительно ориентира, расположенного за пределами участка. Ориентир д. Селище. Участок находится примерно в 4 м, по направлению на юго-запад от ориентира. Почтовый адрес ориентира: Тверская область, р-н. Рамешковский, с/п. Некрасово, д. Селище. Стоимость установлена согласно отчету об оценке.</p>
Порядок ознакомления с имуществом, выставляемым на торги	<p>Выписка из ЕГРН, отчеты об оценке и правоустанавливающие документы доступны по ссылке: https://drive.google.com/drive/folders/1JhpOhj4WIKtptYHFjMoJSYuQtYFnQ5zk?usp=sharing. Доступ к имуществу для ознакомления - свободный.</p>
Классификатор ЕФРСБ *	0108001 - Земельные участки
Начальная цена продажи имущества, руб.	329 400,00 НДС не облагается
Величина повышения начальной цены	32 940,00 руб. (10.00%)

Размер задатка	32 940,00 руб.
Количество заявок	0

Сведения по лоту №553

Статус торгов по лоту	Торги завершены
Наименование лота	<p>Доля в праве 1/2 (общая долевая собственность) на земельный участок с кадастровым номером 69:26:0000013:308, назначение: для сельскохозяйственного производства, площадью 90500.00 кв. м., расположенный по адресу: местоположение установлено относительно ориентира, расположенного за пределами участка. Ориентир д. Селище. Участок находится примерно в 4 м, по направлению на юго-запад от ориентира. Почтовый адрес ориентира: Тверская область, р-н. Рамешковский, с /п. Некрасово, д.Селище. Доля в праве 1/2 (общая долевая собственность) на земельный участок с кадастровым номером 69:26:0000013:308, назначение: для сельскохозяйственного производства, площадью 90500.00 кв. м., расположенный по адресу: местоположение установлено относительно ориентира, расположенного за пределами участка. Ориентир д. Селище. Участок находится примерно в 4 м, по направлению на юго-запад от ориентира. Почтовый адрес ориентира: Тверская область, р-н. Рамешковский, с/п. Некрасово, д. Селище. Стоимость установлена согласно отчету об оценке.</p>
Сведения об имуществе должника, выставляемом на торги, его составе, характеристиках, описание	<p>Доля в праве 1/2 (общая долевая собственность) на земельный участок с кадастровым номером 69:26:0000013:308, назначение: для сельскохозяйственного производства, площадью 90500.00 кв. м., расположенный по адресу: местоположение установлено относительно ориентира, расположенного за пределами участка. Ориентир д. Селище. Участок находится примерно в 4 м, по направлению на юго-запад от ориентира. Почтовый адрес ориентира: Тверская область, р-н. Рамешковский, с /п. Некрасово, д.Селище. Доля в праве 1/2 (общая долевая собственность) на земельный участок с кадастровым номером 69:26:0000013:308, назначение: для сельскохозяйственного производства, площадью 90500.00 кв. м., расположенный по адресу: местоположение установлено относительно ориентира, расположенного за пределами участка. Ориентир д. Селище. Участок находится примерно в 4 м, по направлению на юго-запад от ориентира. Почтовый адрес ориентира: Тверская</p>

	область, р-н. Рамешковский, с/п. Некрасово, д. Селище. Стоимость установлена согласно отчету об оценке.
Порядок ознакомления с имуществом, выставляемым на торги	Выписка из ЕГРН, отчеты об оценке и правоустанавливающие документы доступны по ссылке: https://drive.google.com/drive/folders/1JhpOhj4WIKtptYHFjMoJSYuQtYFnQ5zk?usp=sharing . Доступ к имуществу для ознакомления - свободный.
Классификатор ЕФРСБ *	0108001 - Земельные участки
Начальная цена продажи имущества, руб.	329 400,00 НДС не облагается
Величина повышения начальной цены	32 940,00 руб. (10.00%)
Размер задатка	32 940,00 руб.
Количество заявок	0

Сведения по лоту №554

Статус торгов по лоту

Торги завершены

Наименование лота

Доля в праве 1/2 (общая долевая собственность) на земельный участок с кадастровым номером 69:26:0000013:326, назначение: для сельскохозяйственного производства, площадью 72403.00 кв. м., расположенный по адресу: местоположение установлено относительно ориентира, расположенного за пределами участка. Ориентир д. Селище. Участок находится примерно в примыкает, по направлению на север от ориентира. Почтовый адрес ориентира: Тверская область, р-н. Рамешковский, с/п. Некрасово, д.Селище. Доля в праве 1/2 (общая долевая собственность) на земельный участок с кадастровым номером 69:26:0000013:326, назначение: для сельскохозяйственного производства, площадью 72403.00 кв. м., расположенный по адресу: местоположение установлено относительно ориентира, расположенного за пределами участка. Ориентир д. Селище. Участок находится примерно в примыкает, по направлению на север от ориентира. Почтовый адрес ориентира: Тверская область, р-н. Рамешковский, с/п. Некрасово, д. Селище. Стоимость установлена согласно отчету об оценке.

Доля в праве 1/2 (общая долевая собственность) на земельный участок с кадастровым номером 69:26:0000013:326, назначение: для сельскохозяйственного производства, площадью 72403.00 кв. м., расположенный по адресу: местоположение установлено относительно ориентира, расположенного за пределами участка. Ориентир д. Селище. Участок находится примерно в примыкает, по направлению на север от ориентира.

Сведения об имуществе должника, выставляемом на торги, его составе, характеристиках, описание	Почтовый адрес ориентира: Тверская область, р-н. Рамешковский, с/п. Некрасово, д.Селище. Доля в праве 1/2 (общая долевая собственность) на земельный участок с кадастровым номером 69:26:0000013:326, назначение: для сельскохозяйственного производства, площадью 72403.00 кв. м., расположенный по адресу: местоположение установлено относительно ориентира, расположенного за пределами участка. Ориентир д. Селище. Участок находится примерно в примыкает, по направлению на север от ориентира. Почтовый адрес ориентира: Тверская область, р-н. Рамешковский, с/п. Некрасово, д. Селище. Стоимость установлена согласно отчету об оценке.
Порядок ознакомления с имуществом, выставляемым на торги	Выписка из ЕГРН, отчеты об оценке и правоустанавливающие документы доступны по ссылке: https://drive.google.com/drive/folders/1JhpOhj4WIKtptYHFjMoJSYuQtYFnQ5zk?usp=sharing . Доступ к имуществу для ознакомления - свободный.
Классификатор ЕФРСБ *	0108001 - Земельные участки
Начальная цена продажи имущества, руб.	263 500,00 НДС не облагается
Величина повышения начальной цены	26 350,00 руб. (10.00%)
Размер задатка	26 350,00 руб.
Количество заявок	0

Сведения по лоту №555

Статус торгов по лоту

Торги завершены

Наименование лота

Доля в праве 1/2 (общая долевая собственность) на земельный участок с кадастровым номером 69:26:0000013:325, назначение: для сельскохозяйственного производства, площадью 36200.00 кв. м., расположенный по адресу: местоположение установлено относительно ориентира, расположенного за пределами участка. Ориентир д. Селище. Участок находится примерно в 130 м, по направлению на северо-запад от ориентира. Почтовый адрес ориентира: Тверская область, р-н. Рамешковский, с/п. Некрасово, д.Селище. Доля в праве 1/2 (общая долевая собственность) на земельный участок с кадастровым номером 69:26:0000013:325, назначение: для сельскохозяйственного производства, площадью 36200.00 кв. м., расположенный по адресу: местоположение установлено относительно ориентира, расположенного за пределами участка. Ориентир д. Селище. Участок находится примерно в 130 м, по направлению на северо-запад от ориентира. Почтовый адрес ориентира: Тверская область, р-н. Рамешковский, с/п. Некрасово, д.

	Селище. Стоимость установлена согласно отчету об оценке.
Сведения об имуществе должника, выставляемом на торги, его составе, характеристиках, описание	Доля в праве 1/2 (общая долевая собственность) на земельный участок с кадастровым номером 69:26:0000013:325, назначение: для сельскохозяйственного производства, площадью 36200.00 кв. м., расположенный по адресу: местоположение установлено относительно ориентира, расположенного за пределами участка. Ориентир д. Селище. Участок находится примерно в 130 м, по направлению на северо-запад от ориентира. Почтовый адрес ориентира: Тверская область, р-н. Рамешковский, с/п. Некрасово, д.Селище. Доля в праве 1/2 (общая долевая собственность) на земельный участок с кадастровым номером 69:26:0000013:325, назначение: для сельскохозяйственного производства, площадью 36200.00 кв. м., расположенный по адресу: местоположение установлено относительно ориентира, расположенного за пределами участка. Ориентир д. Селище. Участок находится примерно в 130 м, по направлению на северо-запад от ориентира. Почтовый адрес ориентира: Тверская область, р-н. Рамешковский, с/п. Некрасово, д. Селище. Стоимость установлена согласно отчету об оценке.
Порядок ознакомления с имуществом, выставляемым на торги	Выписка из ЕГРН, отчеты об оценке и правоустанавливающие документы доступны по ссылке: https://drive.google.com/drive/folders/1JhpOhj4WIKtptYHFjMoJSYuQtYFnQ5zk?usp=sharing . Доступ к имуществу для ознакомления - свободный.
Классификатор ЕФРСБ *	0108001 - Земельные участки
Начальная цена продажи имущества, руб.	131 800,00 НДС не облагается
Величина повышения начальной цены	13 180,00 руб. (10.00%)
Размер задатка	13 180,00 руб.
Количество заявок	0

Сведения по лоту №556

Статус торгов по лоту

Торги завершены

Доля в праве 1/2 (общая долевая собственность) на земельный участок с кадастровым номером 69:26:0000013:320, назначение: для сельскохозяйственного производства, площадью 78700.00 кв. м., расположенный по адресу: местоположение установлено относительно ориентира, расположенного за пределами участка. Ориентир д. Селище. Участок находится примерно в 50 м, по направлению на юго-запад от ориентира. Почтовый адрес ориентира: Тверская область, р-н. Рамешковский, с

Наименование лота	/п. Некрасово, д.Селище. Доля в праве 1/2 (общая долевая собственность) на земельный участок с кадастровым номером 69:26:0000013:320, назначение: для сельскохозяйственного производства, площадью 78700.00 кв. м., расположенный по адресу: местоположение установлено относительно ориентира, расположенного за пределами участка. Ориентир д. Селище. Участок находится примерно в 50 м, по направлению на юго-запад от ориентира. Почтовый адрес ориентира: Тверская область, р-н. Рамешковский, с/п. Некрасово, д. Селище. Стоимость установлена согласно отчету об оценке.
Сведения об имуществе должника, выставляемом на торги, его составе, характеристиках, описание	Доля в праве 1/2 (общая долевая собственность) на земельный участок с кадастровым номером 69:26:0000013:320, назначение: для сельскохозяйственного производства, площадью 78700.00 кв. м., расположенный по адресу: местоположение установлено относительно ориентира, расположенного за пределами участка. Ориентир д. Селище. Участок находится примерно в 50 м, по направлению на юго-запад от ориентира. Почтовый адрес ориентира: Тверская область, р-н. Рамешковский, с /п. Некрасово, д.Селище. Доля в праве 1/2 (общая долевая собственность) на земельный участок с кадастровым номером 69:26:0000013:320, назначение: для сельскохозяйственного производства, площадью 78700.00 кв. м., расположенный по адресу: местоположение установлено относительно ориентира, расположенного за пределами участка. Ориентир д. Селище. Участок находится примерно в 50 м, по направлению на юго-запад от ориентира. Почтовый адрес ориентира: Тверская область, р-н. Рамешковский, с/п. Некрасово, д. Селище. Стоимость установлена согласно отчету об оценке.
Порядок ознакомления с имуществом, выставляемым на торги	Выписка из ЕГРН, отчеты об оценке и правоустанавливающие документы доступны по ссылке: https://drive.google.com/drive/folders/1JhpOhj4WIKtptYHFjMoJSYuQtYFnQ5zk?usp=sharing . Доступ к имуществу для ознакомления - свободный.
Классификатор ЕФРСБ *	0108001 - Земельные участки
Начальная цена продажи имущества, руб.	286 500,00 НДС не облагается
Величина повышения начальной цены	28 650,00 руб. (10.00%)
Размер задатка	28 650,00 руб.
Количество заявок	0

Сведения по лоту №557

Статус торгов по лоту

Торги завершены

Наименование лота

Доля в праве 1/2 (общая долевая собственность) на земельный участок с кадастровым номером 69:26:0000013:321, назначение: для сельскохозяйственного производства, площадью 78700.00 кв. м., расположенный по адресу: местоположение установлено относительно ориентира, расположенного за пределами участка. Ориентир д. Селище. Участок находится примерно в 4 м, по направлению на запад от ориентира. Почтовый адрес ориентира: Тверская область, р-н. Рамешковский, с/п. Некрасово, д.Селище. Доля в праве 1/2 (общая долевая собственность) на земельный участок с кадастровым номером 69:26:0000013:321, назначение: для сельскохозяйственного производства, площадью 78700.00 кв. м., расположенный по адресу: местоположение установлено относительно ориентира, расположенного за пределами участка. Ориентир д. Селище. Участок находится примерно в 4 м, по направлению на запад от ориентира. Почтовый адрес ориентира: Тверская область, р-н. Рамешковский, с/п. Некрасово, д.Селище. Стоимость установлена согласно отчету об оценке.

Сведения об имуществе должника, выставляемом на торги, его составе, характеристиках, описание

Доля в праве 1/2 (общая долевая собственность) на земельный участок с кадастровым номером 69:26:0000013:321, назначение: для сельскохозяйственного производства, площадью 78700.00 кв. м., расположенный по адресу: местоположение установлено относительно ориентира, расположенного за пределами участка. Ориентир д. Селище. Участок находится примерно в 4 м, по направлению на запад от ориентира. Почтовый адрес ориентира: Тверская область, р-н. Рамешковский, с/п. Некрасово, д.Селище. Доля в праве 1/2 (общая долевая собственность) на земельный участок с кадастровым номером 69:26:0000013:321, назначение: для сельскохозяйственного производства, площадью 78700.00 кв. м., расположенный по адресу: местоположение установлено относительно ориентира, расположенного за пределами участка. Ориентир д. Селище. Участок находится примерно в 4 м, по направлению на запад от ориентира. Почтовый адрес ориентира: Тверская область, р-н. Рамешковский, с/п. Некрасово, д.Селище. Стоимость установлена согласно отчету об оценке.

Порядок ознакомления с имуществом, выставляемым на торги

Выписка из ЕГРН, отчеты об оценке и правоустанавливающие документы доступны по ссылке: <https://drive.google.com/drive/folders/1JhpOhj4WIKtptYHFjMoJSYuQtYFnQ5zk?usp=sharing>. Доступ к имуществу для ознакомления - свободный.

Классификатор ЕФРСБ *

0108001 - Земельные участки

Начальная цена продажи имущества, руб.	286 500,00 НДС не облагается
Величина повышения начальной цены	28 650,00 руб. (10.00%)
Размер задатка	28 650,00 руб.
Количество заявок	0

Сведения по лоту №558

Статус торгов по лоту

Торги завершены

Наименование лота

Доля в праве 1/2 (общая долевая собственность) на земельный участок с кадастровым номером 69:26:0000013:327, назначение: для сельскохозяйственного производства, площадью 72400.00 кв. м., расположенный по адресу: местоположение установлено относительно ориентира, расположенного за пределами участка. Ориентир д. Селище. Участок находится примерно в 5 м, по направлению на север от ориентира. Почтовый адрес ориентира: Тверская область, р-н. Рамешковский, с/п. Некрасово, д.Селище. Доля в праве 1/2 (общая долевая собственность) на земельный участок с кадастровым номером 69:26:0000013:327, назначение: для сельскохозяйственного производства, площадью 72400.00 кв. м., расположенный по адресу: местоположение установлено относительно ориентира, расположенного за пределами участка. Ориентир д. Селище. Участок находится примерно в 5 м, по направлению на север от ориентира. Почтовый адрес ориентира: Тверская область, р-н. Рамешковский, с/п. Некрасово, д.Селище. Стоимость установлена согласно отчету об оценке.

Сведения об имуществе должника, выставляемом на торги, его составе, характеристиках, описание

Доля в праве 1/2 (общая долевая собственность) на земельный участок с кадастровым номером 69:26:0000013:327, назначение: для сельскохозяйственного производства, площадью 72400.00 кв. м., расположенный по адресу: местоположение установлено относительно ориентира, расположенного за пределами участка. Ориентир д. Селище. Участок находится примерно в 5 м, по направлению на север от ориентира. Почтовый адрес ориентира: Тверская область, р-н. Рамешковский, с/п. Некрасово, д.Селище. Доля в праве 1/2 (общая долевая собственность) на земельный участок с кадастровым номером 69:26:0000013:327, назначение: для сельскохозяйственного производства, площадью 72400.00 кв. м., расположенный по адресу: местоположение установлено относительно ориентира, расположенного за пределами участка. Ориентир д. Селище. Участок находится примерно в 5 м, по направлению на север от ориентира. Почтовый адрес ориентира: Тверская область,

	р-н. Рамешковский, с/п. Некрасово, д.Селище. Стоимость установлена согласно отчету об оценке.
Порядок ознакомления с имуществом, выставляемым на торги	Выписка из ЕГРН, отчеты об оценке и правоустанавливающие документы доступны по ссылке: https://drive.google.com/drive/folders/1JhpOhj4WIKtptYHFjMoJSYuQtYFnQ5zk?usp=sharing . Доступ к имуществу для ознакомления - свободный.
Классификатор ЕФРСБ *	0108001 - Земельные участки
Начальная цена продажи имущества, руб.	263 500,00 НДС не облагается
Величина повышения начальной цены	26 350,00 руб. (10.00%)
Размер задатка	26 350,00 руб.
Количество заявок	0

Сведения по лоту №559

Статус торгов по лоту

Торги завершены

Наименование лота

Доля в праве 1/2 (общая долевая собственность) на земельный участок с кадастровым номером 69:26:0000013:322, назначение: для сельскохозяйственного производства, площадью 78700.00 кв. м., расположенный по адресу: местоположение установлено относительно ориентира, расположенного за пределами участка. Ориентир д. Селище. Участок находится примерно в 4 м, по направлению на запад от ориентира. Почтовый адрес ориентира: Тверская область, р-н. Рамешковский, с/п. Некрасово, д.Селище. Доля в праве 1/2 (общая долевая собственность) на земельный участок с кадастровым номером 69:26:0000013:322, назначение: для сельскохозяйственного производства, площадью 78700.00 кв. м., расположенный по адресу: местоположение установлено относительно ориентира, расположенного за пределами участка. Ориентир д. Селище. Участок находится примерно в 4 м, по направлению на запад от ориентира. Почтовый адрес ориентира: Тверская область, р-н. Рамешковский, с/п. Некрасово, д.Селище. Стоимость установлена согласно отчету об оценке.

Сведения об имуществе должника,

Доля в праве 1/2 (общая долевая собственность) на земельный участок с кадастровым номером 69:26:0000013:322, назначение: для сельскохозяйственного производства, площадью 78700.00 кв. м., расположенный по адресу: местоположение установлено относительно ориентира, расположенного за пределами участка. Ориентир д. Селище. Участок находится примерно в 4 м, по направлению на запад от ориентира. Почтовый адрес ориентира: Тверская область, р-н. Рамешковский, с/п. Некрасово, д.Селище. Доля в праве 1/2 (общая долевая

выставляемом на торги, его составе, характеристиках, описание	собственность) на земельный участок с кадастровым номером 69:26:0000013:322, назначение: для сельскохозяйственного производства, площадью 78700.00 кв. м., расположенный по адресу: местоположение установлено относительно ориентира, расположенного за пределами участка. Ориентир д. Селище. Участок находится примерно в 4 м, по направлению на запад от ориентира. Почтовый адрес ориентира: Тверская область, р-н. Рамешковский, с/п. Некрасово, д.Селище. Стоимость установлена согласно отчету об оценке.
Порядок ознакомления с имуществом, выставленным на торги	Выписка из ЕГРН, отчеты об оценке и правоустанавливающие документы доступны по ссылке: https://drive.google.com/drive/folders/1JhpOhj4WIKtptYHFjMoJSYuQtYFnQ5zk?usp=sharing . Доступ к имуществу для ознакомления - свободный.
Классификатор ЕФРСБ *	0108001 - Земельные участки
Начальная цена продажи имущества, руб.	286 500,00 НДС не облагается
Величина повышения начальной цены	28 650,00 руб. (10.00%)
Размер задатка	28 650,00 руб.
Количество заявок	0

Сведения по лоту №560

Статус торгов по лоту

Торги завершены

Наименование лота

Доля в праве 1/2 (общая долевая собственность) на земельный участок с кадастровым номером 69:26:0000013:328, назначение: для сельскохозяйственного производства, площадью 40880.00 кв. м., расположенный по адресу: местоположение установлено относительно ориентира, расположенного за пределами участка. Ориентир д. Селище. Участок находится примерно в 183 м, по направлению на север от ориентира. Почтовый адрес ориентира: Тверская область, р-н. Рамешковский, с /п. Некрасово, д.Селище. Доля в праве 1/2 (общая долевая собственность) на земельный участок с кадастровым номером 69:26:0000013:328, назначение: для сельскохозяйственного производства, площадью 40880.00 кв. м., расположенный по адресу: местоположение установлено относительно ориентира, расположенного за пределами участка. Ориентир д. Селище. Участок находится примерно в 183 м, по направлению на север от ориентира. Почтовый адрес ориентира: Тверская область, р-н. Рамешковский, с/п. Некрасово, д.Селище. Стоимость установлена согласно отчету об оценке.

Доля в праве 1/2 (общая долевая собственность) на земельный участок с кадастровым номером 69:26:0000013:

Сведения об имуществе должника, выставляемом на торги, его составе, характеристиках, описание	328, назначение: для сельскохозяйственного производства, площадью 40880.00 кв. м., расположенный по адресу: местоположение установлено относительно ориентира, расположенного за пределами участка. Ориентир д. Селище. Участок находится примерно в 183 м, по направлению на север от ориентира. Почтовый адрес ориентира: Тверская область, р-н. Рамешковский, с /п. Некрасово, д.Селище. Доля в праве 1/2 (общая долевая собственность) на земельный участок с кадастровым номером 69:26:0000013:328, назначение: для сельскохозяйственного производства, площадью 40880.00 кв. м., расположенный по адресу: местоположение установлено относительно ориентира, расположенного за пределами участка. Ориентир д. Селище. Участок находится примерно в 183 м, по направлению на север от ориентира. Почтовый адрес ориентира: Тверская область, р-н. Рамешковский, с/п. Некрасово, д.Селище. Стоимость установлена согласно отчету об оценке.
Порядок ознакомления с имуществом, выставляемым на торги	Выписка из ЕГРН, отчеты об оценке и правоустанавливающие документы доступны по ссылке: https://drive.google.com/drive/folders/1JhpOhj4WIKtptYHFjMoJSYuQtYFnQ5zk?usp=sharing . Доступ к имуществу для ознакомления - свободный.
Классификатор ЕФРСБ *	0108001 - Земельные участки
Начальная цена продажи имущества, руб.	148 800,00 НДС не облагается
Величина повышения начальной цены	14 880,00 руб. (10.00%)
Размер задатка	14 880,00 руб.
Количество заявок	0

Сведения по лоту №561

Статус торгов по лоту	Торги завершены
Наименование лота	Доля в праве 1/2 (общая долевая собственность) на земельный участок с кадастровым номером 69:26:0000013:332, назначение: для сельскохозяйственного производства, площадью 72400.00 кв. м., расположенный по адресу: местоположение установлено относительно ориентира, расположенного за пределами участка. Ориентир д. Косково. Участок находится примерно в примыкает, по направлению на запад от ориентира. Почтовый адрес ориентира: Тверская область, р-н. Рамешковский, с/п. Некрасово, д.Косково. Доля в праве 1 /2 (общая долевая собственность) на земельный участок с кадастровым номером 69:26:0000013:332, назначение: для сельскохозяйственного производства, площадью 72400.00 кв. м., расположенный по адресу: местоположение

	<p>установлено относительно ориентира, расположенного за пределами участка. Ориентир д. Косково. Участок находится примерно в примыкает, по направлению на запад от ориентира. Почтовый адрес ориентира: Тверская область, р-н. Рамешковский, с/п. Некрасово, д. Косково. Стоимость установлена согласно отчету об оценке.</p>
Сведения об имуществе должника, выставляемом на торги, его составе, характеристиках, описание	<p>Доля в праве 1/2 (общая долевая собственность) на земельный участок с кадастровым номером 69:26:0000013:332, назначение: для сельскохозяйственного производства, площадью 72400.00 кв. м., расположенный по адресу: местоположение установлено относительно ориентира, расположенного за пределами участка. Ориентир д. Косково. Участок находится примерно в примыкает, по направлению на запад от ориентира. Почтовый адрес ориентира: Тверская область, р-н. Рамешковский, с/п. Некрасово, д.Косково. Доля в праве 1/2 (общая долевая собственность) на земельный участок с кадастровым номером 69:26:0000013:332, назначение: для сельскохозяйственного производства, площадью 72400.00 кв. м., расположенный по адресу: местоположение установлено относительно ориентира, расположенного за пределами участка. Ориентир д. Косково. Участок находится примерно в примыкает, по направлению на запад от ориентира. Почтовый адрес ориентира: Тверская область, р-н. Рамешковский, с/п. Некрасово, д. Косково. Стоимость установлена согласно отчету об оценке.</p>
Порядок ознакомления с имуществом, выставляемым на торги	<p>Выписка из ЕГРН, отчеты об оценке и правоустанавливающие документы доступны по ссылке: https://drive.google.com/drive/folders/1JhpOhj4WIKtptYHFjMoJSYuQtYFnQ5zk?usp=sharing. Доступ к имуществу для ознакомления - свободный.</p>
Классификатор ЕФРСБ *	0108001 - Земельные участки
Начальная цена продажи имущества, руб.	263 500,00 НДС не облагается
Величина повышения начальной цены	26 350,00 руб. (10.00%)
Размер задатка	26 350,00 руб.
Количество заявок	0

Сведения по лоту №562

Статус торгов по лоту	Торги завершены
	<p>Доля в праве 1/2 (общая долевая собственность) на земельный участок с кадастровым номером 69:26:0000013:330, назначение: для сельскохозяйственного производства, площадью 72385.00 кв. м., расположенный</p>

<p>Наименование лота</p>	<p>по адресу: местоположение установлено относительно ориентира, расположенного за пределами участка. Ориентир д. Косково. Участок находится примерно в примыкает, по направлению на запад от ориентира. Почтовый адрес ориентира: Тверская область, р-н. Рамешковский, с/п. Некрасово, д.Косково. Доля в праве 1 /2 (общая долевая собственность) на земельный участок с кадастровым номером 69:26:0000013:330, назначение: для сельскохозяйственного производства, площадью 72385.00 кв. м., расположенный по адресу: местоположение установлено относительно ориентира, расположенного за пределами участка. Ориентир д. Косково. Участок находится примерно в примыкает, по направлению на запад от ориентира. Почтовый адрес ориентира: Тверская область, р-н. Рамешковский, с/п. Некрасово, д. Косково. Стоимость установлена согласно отчету об оценке.</p>
<p>Сведения об имуществе должника, выставленном на торги, его составе, характеристиках, описание</p>	<p>Доля в праве 1/2 (общая долевая собственность) на земельный участок с кадастровым номером 69:26:0000013:330, назначение: для сельскохозяйственного производства, площадью 72385.00 кв. м., расположенный по адресу: местоположение установлено относительно ориентира, расположенного за пределами участка. Ориентир д. Косково. Участок находится примерно в примыкает, по направлению на запад от ориентира. Почтовый адрес ориентира: Тверская область, р-н. Рамешковский, с/п. Некрасово, д.Косково. Доля в праве 1 /2 (общая долевая собственность) на земельный участок с кадастровым номером 69:26:0000013:330, назначение: для сельскохозяйственного производства, площадью 72385.00 кв. м., расположенный по адресу: местоположение установлено относительно ориентира, расположенного за пределами участка. Ориентир д. Косково. Участок находится примерно в примыкает, по направлению на запад от ориентира. Почтовый адрес ориентира: Тверская область, р-н. Рамешковский, с/п. Некрасово, д. Косково. Стоимость установлена согласно отчету об оценке.</p>
<p>Порядок ознакомления с имуществом, выставленным на торги</p>	<p>Выписка из ЕГРН, отчеты об оценке и правоустанавливающие документы доступны по ссылке: https://drive.google.com/drive/folders/1JhpOhj4WIKtptYHFjMoJSYuQtYFnQ5zk?usp=sharing. Доступ к имуществу для ознакомления - свободный.</p>
<p>Классификатор ЕФРСБ *</p>	<p>0108001 - Земельные участки</p>
<p>Начальная цена продажи имущества, руб.</p>	<p>263 500,00 НДС не облагается</p>

Величина повышения начальной цены	26 350,00 руб. (10.00%)
Размер задатка	26 350,00 руб.
Количество заявок	0

Сведения по лоту №563

Статус торгов по лоту	Торги завершены
Наименование лота	<p>Доля в праве 1/2 (общая долевая собственность) на земельный участок с кадастровым номером 69:26:0000013:331, назначение: для сельскохозяйственного производства, площадью 72400.00 кв. м., расположенный по адресу: местоположение установлено относительно ориентира, расположенного за пределами участка. Ориентир д. Косково. Участок находится примерно в примыкает, по направлению на запад от ориентира. Почтовый адрес ориентира: Тверская область, р-н. Рамешковский, с/п. Некрасово, д.Косково. Доля в праве 1/2 (общая долевая собственность) на земельный участок с кадастровым номером 69:26:0000013:331, назначение: для сельскохозяйственного производства, площадью 72400.00 кв. м., расположенный по адресу: местоположение установлено относительно ориентира, расположенного за пределами участка. Ориентир д. Косково. Участок находится примерно в примыкает, по направлению на запад от ориентира. Почтовый адрес ориентира: Тверская область, р-н. Рамешковский, с/п. Некрасово, д. Косково. Стоимость установлена согласно отчету об оценке.</p>
Сведения об имуществе должника, выставляемом на торги, его составе, характеристиках, описание	<p>Доля в праве 1/2 (общая долевая собственность) на земельный участок с кадастровым номером 69:26:0000013:331, назначение: для сельскохозяйственного производства, площадью 72400.00 кв. м., расположенный по адресу: местоположение установлено относительно ориентира, расположенного за пределами участка. Ориентир д. Косково. Участок находится примерно в примыкает, по направлению на запад от ориентира. Почтовый адрес ориентира: Тверская область, р-н. Рамешковский, с/п. Некрасово, д.Косково. Доля в праве 1/2 (общая долевая собственность) на земельный участок с кадастровым номером 69:26:0000013:331, назначение: для сельскохозяйственного производства, площадью 72400.00 кв. м., расположенный по адресу: местоположение установлено относительно ориентира, расположенного за пределами участка. Ориентир д. Косково. Участок находится примерно в примыкает, по направлению на запад от ориентира. Почтовый адрес ориентира: Тверская область, р-н. Рамешковский, с/п. Некрасово, д.</p>

	Косково. Стоимость установлена согласно отчету об оценке.
Порядок ознакомления с имуществом, выставляемым на торги	Выписка из ЕГРН, отчеты об оценке и правоустанавливающие документы доступны по ссылке: https://drive.google.com/drive/folders/1JhpOhj4WIKtptYHFjMoJSYuQtYFnQ5zk?usp=sharing . Доступ к имуществу для ознакомления - свободный.
Классификатор ЕФРСБ *	0108001 - Земельные участки
Начальная цена продажи имущества, руб.	263 500,00 НДС не облагается
Величина повышения начальной цены	26 350,00 руб. (10.00%)
Размер задатка	26 350,00 руб.
Количество заявок	0

Сведения по лоту №564

Статус торгов по лоту

Торги завершены

Наименование лота

Доля в праве 1/2 (общая долевая собственность) на земельный участок с кадастровым номером 69:26:0000013:333, назначение: для сельскохозяйственного производства, площадью 72400.00 кв. м., расположенный по адресу: местоположение установлено относительно ориентира, расположенного за пределами участка. Ориентир д. Селище. Участок находится примерно в 4 м, по направлению на юг от ориентира. Почтовый адрес ориентира: Тверская область, р-н.Рамешковский, с/п. Некрасово, д. Селище. Доля в праве 1/2 (общая долевая собственность) на земельный участок с кадастровым номером 69:26:0000013:333, назначение: для сельскохозяйственного производства, площадью 72400.00 кв. м., расположенный по адресу: местоположение установлено относительно ориентира, расположенного за пределами участка. Ориентир д. Селище. Участок находится примерно в 4 м, по направлению на юг от ориентира. Почтовый адрес ориентира: Тверская область, р-н.Рамешковский, с/п. Некрасово, д. Селище. Стоимость установлена согласно отчету об оценке.

Сведения об имуществе должника,

Доля в праве 1/2 (общая долевая собственность) на земельный участок с кадастровым номером 69:26:0000013:333, назначение: для сельскохозяйственного производства, площадью 72400.00 кв. м., расположенный по адресу: местоположение установлено относительно ориентира, расположенного за пределами участка. Ориентир д. Селище. Участок находится примерно в 4 м, по направлению на юг от ориентира. Почтовый адрес ориентира: Тверская область, р-н.Рамешковский, с/п. Некрасово, д. Селище. Доля в праве 1/2 (общая долевая

выставляемом на торги, его составе, характеристиках, описание	собственность) на земельный участок с кадастровым номером 69:26:0000013:333, назначение: для сельскохозяйственного производства, площадью 72400.00 кв. м., расположенный по адресу: местоположение установлено относительно ориентира, расположенного за пределами участка. Ориентир д. Селище. Участок находится примерно в 4 м, по направлению на юг от ориентира. Почтовый адрес ориентира: Тверская область, р-н.Рамешковский, с/п. Некрасово, д. Селище. Стоимость установлена согласно отчету об оценке.
Порядок ознакомления с имуществом, выставляемым на торги	Выписка из ЕГРН, отчеты об оценке и правоустанавливающие документы доступны по ссылке: https://drive.google.com/drive/folders/1JhpOhj4WIKtptYHFjMoJSYuQtYFnQ5zk?usp=sharing . Доступ к имуществу для ознакомления - свободный.
Классификатор ЕФРСБ *	0108001 - Земельные участки
Начальная цена продажи имущества, руб.	263 500,00 НДС не облагается
Величина повышения начальной цены	26 350,00 руб. (10.00%)
Размер задатка	26 350,00 руб.
Количество заявок	0

Сведения по лоту №565

Статус торгов по лоту

Торги завершены

Наименование лота

Доля в праве 1/2 (общая долевая собственность) на земельный участок с кадастровым номером 69:26:0000013:329, назначение: для сельскохозяйственного производства, площадью 17377.00 кв. м., расположенный по адресу: местоположение установлено относительно ориентира, расположенного за пределами участка. Ориентир д. Селище. Участок находится примерно в 490 м, по направлению на северо-запад от ориентира. Почтовый адрес ориентира: Тверская область, р-н. Рамешковский, с/п. Некрасово, д.Селище. Доля в праве 1/2 (общая долевая собственность) на земельный участок с кадастровым номером 69:26:0000013:329, назначение: для сельскохозяйственного производства, площадью 17377.00 кв. м., расположенный по адресу: местоположение установлено относительно ориентира, расположенного за пределами участка. Ориентир д. Селище. Участок находится примерно в 490 м, по направлению на северо-запад от ориентира. Почтовый адрес ориентира: Тверская область, р-н. Рамешковский, с/п. Некрасово, д. Селище. Стоимость установлена согласно отчету об оценке.

Доля в праве 1/2 (общая долевая собственность) на

Сведения об имуществе должника, выставляемом на торги, его составе, характеристиках, описание	<p>земельный участок с кадастровым номером 69:26:0000013:329, назначение: для сельскохозяйственного производства, площадью 17377.00 кв. м., расположенный по адресу: местоположение установлено относительно ориентира, расположенного за пределами участка. Ориентир д. Селище. Участок находится примерно в 490 м, по направлению на северо-запад от ориентира. Почтовый адрес ориентира: Тверская область, р-н. Рамешковский, с/п. Некрасово, д.Селище. Доля в праве 1/2 (общая долевая собственность) на земельный участок с кадастровым номером 69:26:0000013:329, назначение: для сельскохозяйственного производства, площадью 17377.00 кв. м., расположенный по адресу: местоположение установлено относительно ориентира, расположенного за пределами участка. Ориентир д. Селище. Участок находится примерно в 490 м, по направлению на северо-запад от ориентира. Почтовый адрес ориентира: Тверская область, р-н. Рамешковский, с/п. Некрасово, д. Селище. Стоимость установлена согласно отчету об оценке.</p>
Порядок ознакомления с имуществом, выставляемым на торги	<p>Выписка из ЕГРН, отчеты об оценке и правоустанавливающие документы доступны по ссылке: https://drive.google.com/drive/folders/1JhpOhj4WIKtptYHFjMoJSYuQtYFnQ5zk?usp=sharing. Доступ к имуществу для ознакомления - свободный.</p>
Классификатор ЕФРСБ *	0108001 - Земельные участки
Начальная цена продажи имущества, руб.	63 300,00 НДС не облагается
Величина повышения начальной цены	6 330,00 руб. (10.00%)
Размер задатка	6 330,00 руб.
Количество заявок	0

Сведения по лоту №566

Статус торгов по лоту

Торги завершены

Наименование лота

Доля в праве 1/2 (общая долевая собственность) на земельный участок с кадастровым номером 69:26:0000013:345, назначение: для сельскохозяйственного производства, площадью 29200.00 кв. м., расположенный по адресу: местоположение установлено относительно ориентира, расположенного за пределами участка. Ориентир д. Селище. Участок находится примерно в примыкает, по направлению на юг от ориентира. Почтовый адрес ориентира: Тверская область, р-н. Рамешковский, с/п. Некрасово, д.Селище. Доля в праве 1/2 (общая долевая собственность) на земельный участок с кадастровым номером 69:26:0000013:345, назначение: для

	<p>сельскохозяйственного производства, площадью 29200.00 кв. м., расположенный по адресу: местоположение установлено относительно ориентира, расположенного за пределами участка. Ориентир д. Селище. Участок находится примерно в примыкает, по направлению на юг от ориентира. Почтовый адрес ориентира: Тверская область, р-н. Рамешковский, с/п. Некрасово, д. Селище. Стоимость установлена согласно отчету об оценке.</p>
Сведения об имуществе должника, выставляемом на торги, его составе, характеристиках, описание	<p>Доля в праве 1/2 (общая долевая собственность) на земельный участок с кадастровым номером 69:26:0000013:345, назначение: для сельскохозяйственного производства, площадью 29200.00 кв. м., расположенный по адресу: местоположение установлено относительно ориентира, расположенного за пределами участка. Ориентир д. Селище. Участок находится примерно в примыкает, по направлению на юг от ориентира. Почтовый адрес ориентира: Тверская область, р-н. Рамешковский, с/п. Некрасово, д. Селище. Доля в праве 1/2 (общая долевая собственность) на земельный участок с кадастровым номером 69:26:0000013:345, назначение: для сельскохозяйственного производства, площадью 29200.00 кв. м., расположенный по адресу: местоположение установлено относительно ориентира, расположенного за пределами участка. Ориентир д. Селище. Участок находится примерно в примыкает, по направлению на юг от ориентира. Почтовый адрес ориентира: Тверская область, р-н. Рамешковский, с/п. Некрасово, д. Селище. Стоимость установлена согласно отчету об оценке.</p>
Порядок ознакомления с имуществом, выставляемым на торги	<p>Выписка из ЕГРН, отчеты об оценке и правоустанавливающие документы доступны по ссылке: https://drive.google.com/drive/folders/1JhpOhj4WIKtptYHFjMoJSYuQtYFnQ5zk?usp=sharing. Доступ к имуществу для ознакомления - свободный.</p>
Классификатор ЕФРСБ *	0108001 - Земельные участки
Начальная цена продажи имущества, руб.	106 300,00 НДС не облагается
Величина повышения начальной цены	10 630,00 руб. (10.00%)
Размер задатка	10 630,00 руб.
Количество заявок	0

Сведения по лоту №567

Статус торгов по лоту

Торги завершены

Доля в праве 1/2 (общая долевая собственность) на земельный участок с кадастровым номером 69:26:0000013:

<p>Наименование лота</p>	<p>351, назначение: для сельскохозяйственного производства, площадью 62400.00 кв. м., расположенный по адресу: местоположение установлено относительно ориентира, расположенного за пределами участка. Ориентир д. Косково. Участок находится примерно в примыкает, по направлению на восток от ориентира. Почтовый адрес ориентира: Тверская область, р-н. Рамешковский, с/п. Некрасово, д.Косково. Доля в праве 1/2 (общая долевая собственность) на земельный участок с кадастровым номером 69:26:0000013:351, назначение: для сельскохозяйственного производства, площадью 62400.00 кв. м., расположенный по адресу: местоположение установлено относительно ориентира, расположенного за пределами участка. Ориентир д. Косково. Участок находится примерно в примыкает, по направлению на восток от ориентира. Почтовый адрес ориентира: Тверская область, р-н. Рамешковский, с/п. Некрасово, д. Косково. Стоимость установлена согласно отчету об оценке.</p>
<p>Сведения об имуществе должника, выставляемом на торги, его составе, характеристиках, описание</p>	<p>Доля в праве 1/2 (общая долевая собственность) на земельный участок с кадастровым номером 69:26:0000013:351, назначение: для сельскохозяйственного производства, площадью 62400.00 кв. м., расположенный по адресу: местоположение установлено относительно ориентира, расположенного за пределами участка. Ориентир д. Косково. Участок находится примерно в примыкает, по направлению на восток от ориентира. Почтовый адрес ориентира: Тверская область, р-н. Рамешковский, с/п. Некрасово, д.Косково. Доля в праве 1/2 (общая долевая собственность) на земельный участок с кадастровым номером 69:26:0000013:351, назначение: для сельскохозяйственного производства, площадью 62400.00 кв. м., расположенный по адресу: местоположение установлено относительно ориентира, расположенного за пределами участка. Ориентир д. Косково. Участок находится примерно в примыкает, по направлению на восток от ориентира. Почтовый адрес ориентира: Тверская область, р-н. Рамешковский, с/п. Некрасово, д. Косково. Стоимость установлена согласно отчету об оценке.</p>
<p>Порядок ознакомления с имуществом, выставляемым на торги</p>	<p>Выписка из ЕГРН, отчеты об оценке и правоустанавливающие документы доступны по ссылке: https://drive.google.com/drive/folders/1JhpOhj4WIKtptYHFjMoJSYuQtYFnQ5zk?usp=sharing. Доступ к имуществу для ознакомления - свободный.</p>
<p>Классификатор ЕФРСБ *</p>	<p>0108001 - Земельные участки</p>
<p>Начальная цена продажи имущества,</p>	

руб.	227 100,00 НДС не облагается
Величина повышения начальной цены	22 710,00 руб. (10.00%)
Размер задатка	22 710,00 руб.
Количество заявок	0

Сведения по лоту №568

Статус торгов по лоту	Торги завершены
Наименование лота	<p>Доля в праве 1/2 (общая долевая собственность) на земельный участок с кадастровым номером 69:26:0000013:350, назначение: для сельскохозяйственного производства, площадью 62393.00 кв. м., расположенный по адресу: местоположение установлено относительно ориентира, расположенного за пределами участка. Ориентир д. Косково. Участок находится примерно в примыкает, по направлению на восток от ориентира. Почтовый адрес ориентира: Тверская область, р-н. Рамешковский, с/п. Некрасово, д.Косково. Доля в праве 1/2 (общая долевая собственность) на земельный участок с кадастровым номером 69:26:0000013:350, назначение: для сельскохозяйственного производства, площадью 62393.00 кв. м., расположенный по адресу: местоположение установлено относительно ориентира, расположенного за пределами участка. Ориентир д. Косково. Участок находится примерно в примыкает, по направлению на восток от ориентира. Почтовый адрес ориентира: Тверская область, р-н. Рамешковский, с/п. Некрасово, д. Косково. Стоимость установлена согласно отчету об оценке.</p>
Сведения об имуществе должника, выставляемом на торги, его составе, характеристиках, описание	<p>Доля в праве 1/2 (общая долевая собственность) на земельный участок с кадастровым номером 69:26:0000013:350, назначение: для сельскохозяйственного производства, площадью 62393.00 кв. м., расположенный по адресу: местоположение установлено относительно ориентира, расположенного за пределами участка. Ориентир д. Косково. Участок находится примерно в примыкает, по направлению на восток от ориентира. Почтовый адрес ориентира: Тверская область, р-н. Рамешковский, с/п. Некрасово, д.Косково. Доля в праве 1/2 (общая долевая собственность) на земельный участок с кадастровым номером 69:26:0000013:350, назначение: для сельскохозяйственного производства, площадью 62393.00 кв. м., расположенный по адресу: местоположение установлено относительно ориентира, расположенного за пределами участка. Ориентир д. Косково. Участок находится примерно в примыкает, по направлению на восток от ориентира. Почтовый адрес ориентира:</p>

	Тверская область, р-н. Рамешковский, с/п. Некрасово, д. Косково. Стоимость установлена согласно отчету об оценке.
Порядок ознакомления с имуществом, выставляемым на торги	Выписка из ЕГРН, отчеты об оценке и правоустанавливающие документы доступны по ссылке: https://drive.google.com/drive/folders/1JhpOhj4WIKtptYHFjMoJSYuQtYFnQ5zk?usp=sharing . Доступ к имуществу для ознакомления - свободный.
Классификатор ЕФРСБ *	0108001 - Земельные участки
Начальная цена продажи имущества, руб.	227 100,00 НДС не облагается
Величина повышения начальной цены	22 710,00 руб. (10.00%)
Размер задатка	22 710,00 руб.
Количество заявок	0

Сведения по лоту №569

Статус торгов по лоту

Торги завершены

Наименование лота

Доля в праве 1/2 (общая долевая собственность) на земельный участок с кадастровым номером 69:26:0000013:349, назначение: для сельскохозяйственного производства, площадью 62400.00 кв. м., расположенный по адресу: местоположение установлено относительно ориентира, расположенного за пределами участка. Ориентир д. Косково. Участок находится примерно в примыкает, по направлению на юг от ориентира. Почтовый адрес ориентира: Тверская область, р-н. Рамешковский, с/п. Некрасово, д.Косково. Доля в праве 1/2 (общая долевая собственность) на земельный участок с кадастровым номером 69:26:0000013:349, назначение: для сельскохозяйственного производства, площадью 62400.00 кв. м., расположенный по адресу: местоположение установлено относительно ориентира, расположенного за пределами участка. Ориентир д. Косково. Участок находится примерно в примыкает, по направлению на юг от ориентира. Почтовый адрес ориентира: Тверская область, р-н. Рамешковский, с/п. Некрасово, д. Косково. Стоимость установлена согласно отчету об оценке.

Доля в праве 1/2 (общая долевая собственность) на земельный участок с кадастровым номером 69:26:0000013:349, назначение: для сельскохозяйственного производства, площадью 62400.00 кв. м., расположенный по адресу: местоположение установлено относительно ориентира, расположенного за пределами участка. Ориентир д. Косково. Участок находится примерно в примыкает, по направлению на юг от ориентира.

Сведения об имуществе должника, выставляемом на торги, его составе, характеристиках, описание	Почтовый адрес ориентира: Тверская область, р-н. Рамешковский, с/п. Некрасово, д.Косково. Доля в праве 1/2 (общая долевая собственность) на земельный участок с кадастровым номером 69:26:0000013:349, назначение: для сельскохозяйственного производства, площадью 62400.00 кв. м., расположенный по адресу: местоположение установлено относительно ориентира, расположенного за пределами участка. Ориентир д. Косково. Участок находится примерно в примыкает, по направлению на юг от ориентира. Почтовый адрес ориентира: Тверская область, р-н. Рамешковский, с/п. Некрасово, д. Косково. Стоимость установлена согласно отчету об оценке.
Порядок ознакомления с имуществом, выставляемым на торги	Выписка из ЕГРН, отчеты об оценке и правоустанавливающие документы доступны по ссылке: https://drive.google.com/drive/folders/1JhpOhj4WIKtptYHFjMoJSYuQtYFnQ5zk?usp=sharing . Доступ к имуществу для ознакомления - свободный.
Классификатор ЕФРСБ *	0108001 - Земельные участки
Начальная цена продажи имущества, руб.	227 100,00 НДС не облагается
Величина повышения начальной цены	22 710,00 руб. (10.00%)
Размер задатка	22 710,00 руб.
Количество заявок	0

Сведения по лоту №570

Статус торгов по лоту

Торги завершены

Наименование лота

Доля в праве 1/2 (общая долевая собственность) на земельный участок с кадастровым номером 69:26:0000013:341, назначение: для сельскохозяйственного производства, площадью 60300.00 кв. м., расположенный по адресу: местоположение установлено относительно ориентира, расположенного за пределами участка. Ориентир д. Селище. Участок находится примерно в примыкает, по направлению на юг от ориентира. Почтовый адрес ориентира: Тверская область, р-н. Рамешковский, с/п. Некрасово, д.Селище. Доля в праве 1/2 (общая долевая собственность) на земельный участок с кадастровым номером 69:26:0000013:341, назначение: для сельскохозяйственного производства, площадью 60300.00 кв. м., расположенный по адресу: местоположение установлено относительно ориентира, расположенного за пределами участка. Ориентир д. Селище. Участок находится примерно в примыкает, по направлению на юг от ориентира. Почтовый адрес ориентира: Тверская область, р-н. Рамешковский, с/п. Некрасово, д.

	Селище. Стоимость установлена согласно отчету об оценке.
Сведения об имуществе должника, выставляемом на торги, его составе, характеристиках, описание	Доля в праве 1/2 (общая долевая собственность) на земельный участок с кадастровым номером 69:26:0000013:341, назначение: для сельскохозяйственного производства, площадью 60300.00 кв. м., расположенный по адресу: местоположение установлено относительно ориентира, расположенного за пределами участка. Ориентир д. Селище. Участок находится примерно в примыкает, по направлению на юг от ориентира. Почтовый адрес ориентира: Тверская область, р-н. Рамешковский, с/п. Некрасово, д.Селище. Доля в праве 1 /2 (общая долевая собственность) на земельный участок с кадастровым номером 69:26:0000013:341, назначение: для сельскохозяйственного производства, площадью 60300.00 кв. м., расположенный по адресу: местоположение установлено относительно ориентира, расположенного за пределами участка. Ориентир д. Селище. Участок находится примерно в примыкает, по направлению на юг от ориентира. Почтовый адрес ориентира: Тверская область, р-н. Рамешковский, с/п. Некрасово, д. Селище. Стоимость установлена согласно отчету об оценке.
Порядок ознакомления с имуществом, выставляемым на торги	Выписка из ЕГРН, отчеты об оценке и правоустанавливающие документы доступны по ссылке: https://drive.google.com/drive/folders/1JhpOhj4WIKtptYHFjMoJSYuQtYFnQ5zk?usp=sharing . Доступ к имуществу для ознакомления - свободный.
Классификатор ЕФРСБ *	0108001 - Земельные участки
Начальная цена продажи имущества, руб.	219 500,00 НДС не облагается
Величина повышения начальной цены	21 950,00 руб. (10.00%)
Размер задатка	21 950,00 руб.
Количество заявок	0

Сведения по лоту №571

Статус торгов по лоту

Торги завершены

Доля в праве 1/2 (общая долевая собственность) на земельный участок с кадастровым номером 69:26:0000013:338, назначение: для сельскохозяйственного производства, площадью 14100.00 кв. м., расположенный по адресу: местоположение установлено относительно ориентира, расположенного за пределами участка. Ориентир д. Селище. Участок находится примерно в примыкает, по направлению на юг от ориентира. Почтовый адрес ориентира: Тверская область, р-н.

Наименование лота	Рамешковский, с/п. Некрасово, д.Селище. Доля в праве 1/2 (общая долевая собственность) на земельный участок с кадастровым номером 69:26:0000013:338, назначение: для сельскохозяйственного производства, площадью 14100.00 кв. м., расположенный по адресу: местоположение установлено относительно ориентира, расположенного за пределами участка. Ориентир д. Селище. Участок находится примерно в примыкает, по направлению на юг от ориентира. Почтовый адрес ориентира: Тверская область, р-н. Рамешковский, с/п. Некрасово, д. Селище. Стоимость установлена согласно отчету об оценке.
Сведения об имуществе должника, выставляемом на торги, его составе, характеристиках, описание	Доля в праве 1/2 (общая долевая собственность) на земельный участок с кадастровым номером 69:26:0000013:338, назначение: для сельскохозяйственного производства, площадью 14100.00 кв. м., расположенный по адресу: местоположение установлено относительно ориентира, расположенного за пределами участка. Ориентир д. Селище. Участок находится примерно в примыкает, по направлению на юг от ориентира. Почтовый адрес ориентира: Тверская область, р-н. Рамешковский, с/п. Некрасово, д.Селище. Доля в праве 1/2 (общая долевая собственность) на земельный участок с кадастровым номером 69:26:0000013:338, назначение: для сельскохозяйственного производства, площадью 14100.00 кв. м., расположенный по адресу: местоположение установлено относительно ориентира, расположенного за пределами участка. Ориентир д. Селище. Участок находится примерно в примыкает, по направлению на юг от ориентира. Почтовый адрес ориентира: Тверская область, р-н. Рамешковский, с/п. Некрасово, д. Селище. Стоимость установлена согласно отчету об оценке.
Порядок ознакомления с имуществом, выставляемым на торги	Выписка из ЕГРН, отчеты об оценке и правоустанавливающие документы доступны по ссылке: https://drive.google.com/drive/folders/1JhpOhj4WIKtptYHFjMoJSYuQtYFnQ5zk?usp=sharing . Доступ к имуществу для ознакомления - свободный.
Классификатор ЕФРСБ *	0108001 - Земельные участки
Начальная цена продажи имущества, руб.	51 300,00 НДС не облагается
Величина повышения начальной цены	5 130,00 руб. (10.00%)
Размер задатка	5 130,00 руб.
Количество заявок	0

Сведения по лоту №572

Статус торгов по лоту

Торги завершены

Наименование лота

Доля в праве 1/2 (общая долевая собственность) на земельный участок с кадастровым номером 69:26:0000013:359, назначение: для сельскохозяйственного производства, площадью 58000.00 кв. м., расположенный по адресу: местоположение установлено относительно ориентира, расположенного за пределами участка. Ориентир д. Ильино. Участок находится примерно в примыкает, по направлению на восток от ориентира. Почтовый адрес ориентира: Тверская область, р-н. Рамешковский, с/п. Некрасово, д.Ильино. Доля в праве 1/2 (общая долевая собственность) на земельный участок с кадастровым номером 69:26:0000013:359, назначение: для сельскохозяйственного производства, площадью 58000.00 кв. м., расположенный по адресу: местоположение установлено относительно ориентира, расположенного за пределами участка. Ориентир д. Ильино. Участок находится примерно в примыкает, по направлению на восток от ориентира. Почтовый адрес ориентира: Тверская область, р-н. Рамешковский, с/п. Некрасово, д. Ильино. Стоимость установлена согласно отчету об оценке.

Сведения об имуществе должника, выставяемом на торги, его составе, характеристиках, описание

Доля в праве 1/2 (общая долевая собственность) на земельный участок с кадастровым номером 69:26:0000013:359, назначение: для сельскохозяйственного производства, площадью 58000.00 кв. м., расположенный по адресу: местоположение установлено относительно ориентира, расположенного за пределами участка. Ориентир д. Ильино. Участок находится примерно в примыкает, по направлению на восток от ориентира. Почтовый адрес ориентира: Тверская область, р-н. Рамешковский, с/п. Некрасово, д.Ильино. Доля в праве 1/2 (общая долевая собственность) на земельный участок с кадастровым номером 69:26:0000013:359, назначение: для сельскохозяйственного производства, площадью 58000.00 кв. м., расположенный по адресу: местоположение установлено относительно ориентира, расположенного за пределами участка. Ориентир д. Ильино. Участок находится примерно в примыкает, по направлению на восток от ориентира. Почтовый адрес ориентира: Тверская область, р-н. Рамешковский, с/п. Некрасово, д. Ильино. Стоимость установлена согласно отчету об оценке.

Выписка из ЕГРН, отчеты об оценке и правоустанавливающие документы доступны по ссылке:

Порядок ознакомления с имуществом,

выставляемым на торги	https://drive.google.com/drive/folders/1JhpOhj4WIKtptYHFjMoJSYuQtYFnQ5zk?usp=sharing Доступ к имуществу для ознакомления - свободный.
Классификатор ЕФРСБ *	0108001 - Земельные участки
Начальная цена продажи имущества, руб.	211 100,00 НДС не облагается
Величина повышения начальной цены	21 110,00 руб. (10.00%)
Размер задатка	21 110,00 руб.
Количество заявок	0

Сведения по лоту №573

Статус торгов по лоту

Торги завершены

Наименование лота

Доля в праве 1/2 (общая долевая собственность) на земельный участок с кадастровым номером 69:26:0000013:361, назначение: для сельскохозяйственного производства, площадью 12011.00 кв. м., расположенный по адресу: местоположение установлено относительно ориентира, расположенного за пределами участка. Ориентир д. Ильино. Участок находится примерно в 340 м, по направлению на восток от ориентира. Почтовый адрес ориентира: Тверская область, р-н. Рамешковский, с /п. Некрасово, д.Ильино. Доля в праве 1/2 (общая долевая собственность) на земельный участок с кадастровым номером 69:26:0000013:361, назначение: для сельскохозяйственного производства, площадью 12011.00 кв. м., расположенный по адресу: местоположение установлено относительно ориентира, расположенного за пределами участка. Ориентир д. Ильино. Участок находится примерно в 340 м, по направлению на восток от ориентира. Почтовый адрес ориентира: Тверская область, р-н. Рамешковский, с/п. Некрасово, д. Ильино. Стоимость установлена согласно отчету об оценке.

Сведения об имуществе должника, выставляемом на торги, его составе, характеристиках, описание

Доля в праве 1/2 (общая долевая собственность) на земельный участок с кадастровым номером 69:26:0000013:361, назначение: для сельскохозяйственного производства, площадью 12011.00 кв. м., расположенный по адресу: местоположение установлено относительно ориентира, расположенного за пределами участка. Ориентир д. Ильино. Участок находится примерно в 340 м, по направлению на восток от ориентира. Почтовый адрес ориентира: Тверская область, р-н. Рамешковский, с /п. Некрасово, д.Ильино. Доля в праве 1/2 (общая долевая собственность) на земельный участок с кадастровым номером 69:26:0000013:361, назначение: для сельскохозяйственного производства, площадью 12011.00

	<p>кв. м., расположенный по адресу: местоположение установлено относительно ориентира, расположенного за пределами участка. Ориентир д. Ильино. Участок находится примерно в 340 м, по направлению на восток от ориентира. Почтовый адрес ориентира: Тверская область, р-н. Рамешковский, с/п. Некрасово, д. Ильино. Стоимость установлена согласно отчету об оценке.</p>
Порядок ознакомления с имуществом, выставляемым на торги	<p>Выписка из ЕГРН, отчеты об оценке и правоустанавливающие документы доступны по ссылке: https://drive.google.com/drive/folders/1JhpOhj4WIKtptYHFjMoJSYuQtYFnQ5zk?usp=sharing. Доступ к имуществу для ознакомления - свободный.</p>
Классификатор ЕФРСБ *	0108001 - Земельные участки
Начальная цена продажи имущества, руб.	43 700,00 НДС не облагается
Величина повышения начальной цены	4 370,00 руб. (10.00%)
Размер задатка	4 370,00 руб.
Количество заявок	0

Сведения по лоту №574

Статус торгов по лоту

Торги завершены

Наименование лота

Доля в праве 1/2 (общая долевая собственность) на земельный участок с кадастровым номером 69:20:0000022:1650, назначение: для сельскохозяйственного производства, площадью 276000.00 кв. м., расположенный по адресу: местоположение установлено относительно ориентира, расположенного за пределами участка. Ориентир д.Трусово. Участок находится примерно в примыкает, по направлению на запад от ориентира. Почтовый адрес ориентира: Тверская область, р-н. Максатихинский, с/п. Зареченское, д.Трусово. Доля в праве 1/2 (общая долевая собственность) на земельный участок с кадастровым номером 69:20:0000022:1650, назначение: для сельскохозяйственного производства, площадью 276000.00 кв. м., расположенный по адресу: местоположение установлено относительно ориентира, расположенного за пределами участка. Ориентир д. Трусово. Участок находится примерно в примыкает, по направлению на запад от ориентира. Почтовый адрес ориентира: Тверская область, р-н. Максатихинский, с/п. Зареченское, д.Трусово. Стоимость установлена согласно отчету об оценке.

Доля в праве 1/2 (общая долевая собственность) на земельный участок с кадастровым номером 69:20:0000022:1650, назначение: для сельскохозяйственного

Сведения об имуществе должника, выставленном на торги, его составе, характеристиках, описание	<p>производства, площадью 276000.00 кв. м., расположенный по адресу: местоположение установлено относительно ориентира, расположенного за пределами участка. Ориентир д.Трусово. Участок находится примерно в примыкает, по направлению на запад от ориентира. Почтовый адрес ориентира: Тверская область, р-н. Максатихинский, с/п. Зареченское, д.Трусово. Доля в праве 1/2 (общая долевая собственность) на земельный участок с кадастровым номером 69:20:0000022:1650, назначение: для сельскохозяйственного производства, площадью 276000.00 кв. м., расположенный по адресу: местоположение установлено относительно ориентира, расположенного за пределами участка. Ориентир д. Трусово. Участок находится примерно в примыкает, по направлению на запад от ориентира. Почтовый адрес ориентира: Тверская область, р-н. Максатихинский, с/п. Зареченское, д.Трусово. Стоимость установлена согласно отчету об оценке.</p>
Порядок ознакомления с имуществом, выставленным на торги	<p>Выписка из ЕГРН, отчеты об оценке и правоустанавливающие документы доступны по ссылке: https://drive.google.com/drive/folders/1JhpOhj4WIKtptYHFjMoJSYuQtYFnQ5zk?usp=sharing. Доступ к имуществу для ознакомления - свободный.</p>
Классификатор ЕФРСБ *	0108001 - Земельные участки
Начальная цена продажи имущества, руб.	927 360,00 НДС не облагается
Величина повышения начальной цены	92 736,00 руб. (10.00%)
Размер задатка	92 736,00 руб.
Количество заявок	0

Сведения по лоту №575	
Статус торгов по лоту	Торги завершены
Наименование лота	<p>Доля в праве 1/2 (общая долевая собственность) на земельный участок с кадастровым номером 69:20:0000022:1651, назначение: для сельскохозяйственного производства, площадью 31000.00 кв. м., расположенный по адресу: местоположение установлено относительно ориентира, расположенного за пределами участка. Ориентир д.Трусово. Участок находится примерно в примыкает, по направлению на восток от ориентира. Почтовый адрес ориентира: Тверская область, р-н. Максатихинский, с/п. Зареченское, д.Трусово. Доля в праве 1/2 (общая долевая собственность) на земельный участок с кадастровым номером 69:20:0000022:1651, назначение: для сельскохозяйственного производства, площадью 31000.00 кв. м., расположенный по адресу:</p>

	<p>местоположение установлено относительно ориентира, расположенного за пределами участка. Ориентир д. Трусово. Участок находится примерно в примыкает, по направлению на восток от ориентира. Почтовый адрес ориентира: Тверская область, р-н. Максатихинский, с/п. Зареченское, д.Трусово. Стоимость установлена согласно отчету об оценке.</p>
Сведения об имуществе должника, выставляемом на торги, его составе, характеристиках, описание	<p>Доля в праве 1/2 (общая долевая собственность) на земельный участок с кадастровым номером 69:20:0000022:1651, назначение: для сельскохозяйственного производства, площадью 31000.00 кв. м., расположенный по адресу: местоположение установлено относительно ориентира, расположенного за пределами участка. Ориентир д.Трусово. Участок находится примерно в примыкает, по направлению на восток от ориентира. Почтовый адрес ориентира: Тверская область, р-н. Максатихинский, с/п. Зареченское, д.Трусово. Доля в праве 1/2 (общая долевая собственность) на земельный участок с кадастровым номером 69:20:0000022:1651, назначение: для сельскохозяйственного производства, площадью 31000.00 кв. м., расположенный по адресу: местоположение установлено относительно ориентира, расположенного за пределами участка. Ориентир д. Трусово. Участок находится примерно в примыкает, по направлению на восток от ориентира. Почтовый адрес ориентира: Тверская область, р-н. Максатихинский, с/п. Зареченское, д.Трусово. Стоимость установлена согласно отчету об оценке.</p>
Порядок ознакомления с имуществом, выставляемым на торги	<p>Выписка из ЕГРН, отчеты об оценке и правоустанавливающие документы доступны по ссылке: https://drive.google.com/drive/folders/1JhpOhj4WIKtptYHFjMoJSYuQtYFnQ5zk?usp=sharing. Доступ к имуществу для ознакомления - свободный.</p>
Классификатор ЕФРСБ *	0108001 - Земельные участки
Начальная цена продажи имущества, руб.	102 920,00 НДС не облагается
Величина повышения начальной цены	10 292,00 руб. (10.00%)
Размер задатка	10 292,00 руб.
Количество заявок	0

Сведения по лоту №576

Статус торгов по лоту	Торги завершены
	<p>Доля в праве 1/2 (общая долевая собственность) на земельный участок с кадастровым номером 69:20:0000022:1649, назначение: для сельскохозяйственного производства, площадью 170000.00 кв. м.,</p>

<p>Наименование лота</p>	<p>расположенный по адресу: местоположение установлено относительно ориентира, расположенного за пределами участка. Ориентир д.Трусово. Участок находится примерно в 970 м, по направлению на запад от ориентира. Почтовый адрес ориентира: Тверская область, р-н. Максатихинский, с/п. Зареченское, д.Трусово. Доля в праве 1/2 (общая долевая собственность) на земельный участок с кадастровым номером 69:20:0000022:1649, назначение: для сельскохозяйственного производства, площадью 170000.00 кв. м., расположенный по адресу: местоположение установлено относительно ориентира, расположенного за пределами участка. Ориентир д. Трусово. Участок находится примерно в 970 м, по направлению на запад от ориентира. Почтовый адрес ориентира: Тверская область, р-н. Максатихинский, с/п. Зареченское, д.Трусово. Стоимость установлена согласно отчету об оценке.</p>
<p>Сведения об имуществе должника, выставляемом на торги, его составе, характеристиках, описание</p>	<p>Доля в праве 1/2 (общая долевая собственность) на земельный участок с кадастровым номером 69:20:0000022:1649, назначение: для сельскохозяйственного производства, площадью 170000.00 кв. м., расположенный по адресу: местоположение установлено относительно ориентира, расположенного за пределами участка. Ориентир д.Трусово. Участок находится примерно в 970 м, по направлению на запад от ориентира. Почтовый адрес ориентира: Тверская область, р-н. Максатихинский, с/п. Зареченское, д.Трусово. Доля в праве 1/2 (общая долевая собственность) на земельный участок с кадастровым номером 69:20:0000022:1649, назначение: для сельскохозяйственного производства, площадью 170000.00 кв. м., расположенный по адресу: местоположение установлено относительно ориентира, расположенного за пределами участка. Ориентир д. Трусово. Участок находится примерно в 970 м, по направлению на запад от ориентира. Почтовый адрес ориентира: Тверская область, р-н. Максатихинский, с/п. Зареченское, д.Трусово. Стоимость установлена согласно отчету об оценке.</p>
<p>Порядок ознакомления с имуществом, выставляемым на торги</p>	<p>Выписка из ЕГРН, отчеты об оценке и правоустанавливающие документы доступны по ссылке: https://drive.google.com/drive/folders/1JhpOhj4WIKtptYHFjMoJSYuQtYFnQ5zk?usp=sharing. Доступ к имуществу для ознакомления - свободный.</p>
<p>Классификатор ЕФРСБ *</p>	<p>0108001 - Земельные участки</p>
<p>Начальная цена продажи имущества, руб.</p>	<p>571 200,00 НДС не облагается</p>

Величина повышения начальной цены 57 120,00 руб. (10.00%)

Размер задатка 57 120,00 руб.

Количество заявок 0

Сведения по лоту №577

Статус торгов по лоту

Торги завершены

Наименование лота

Доля в праве 1/2 (общая долевая собственность) на земельный участок с кадастровым номером 69:20:0000022:1653, назначение: для сельскохозяйственного производства, площадью 42000.00 кв. м., расположенный по адресу: местоположение установлено относительно ориентира, расположенного за пределами участка. Ориентир д.Трусово. Участок находится примерно в 2600 м, по направлению на запад от ориентира. Почтовый адрес ориентира: Тверская область, р-н. Максатихинский, с/п. Зареченское, д.Трусово. Доля в праве 1/2 (общая долевая собственность) на земельный участок с кадастровым номером 69:20:0000022:1653, назначение: для сельскохозяйственного производства, площадью 42000.00 кв. м., расположенный по адресу: местоположение установлено относительно ориентира, расположенного за пределами участка. Ориентир д. Трусово. Участок находится примерно в 2600 м, по направлению на запад от ориентира. Почтовый адрес ориентира: Тверская область, р-н. Максатихинский, с/п. Зареченское, д.Трусово. Стоимость установлена согласно отчету об оценке.

Сведения об имуществе должника, выставяемом на торги, его составе, характеристиках, описание

Доля в праве 1/2 (общая долевая собственность) на земельный участок с кадастровым номером 69:20:0000022:1653, назначение: для сельскохозяйственного производства, площадью 42000.00 кв. м., расположенный по адресу: местоположение установлено относительно ориентира, расположенного за пределами участка. Ориентир д.Трусово. Участок находится примерно в 2600 м, по направлению на запад от ориентира. Почтовый адрес ориентира: Тверская область, р-н. Максатихинский, с/п. Зареченское, д.Трусово. Доля в праве 1/2 (общая долевая собственность) на земельный участок с кадастровым номером 69:20:0000022:1653, назначение: для сельскохозяйственного производства, площадью 42000.00 кв. м., расположенный по адресу: местоположение установлено относительно ориентира, расположенного за пределами участка. Ориентир д. Трусово. Участок находится примерно в 2600 м, по направлению на запад от ориентира. Почтовый адрес ориентира: Тверская область, р-н. Максатихинский, с/п.

	Зареченское, д.Трусово. Стоимость установлена согласно отчету об оценке.
Порядок ознакомления с имуществом, выставляемым на торги	Выписка из ЕГРН, отчеты об оценке и правоустанавливающие документы доступны по ссылке: https://drive.google.com/drive/folders/1JhpOhj4WIKtptYHFjMoJSYuQtYFnQ5zk?usp=sharing . Доступ к имуществу для ознакомления - свободный.
Классификатор ЕФРСБ *	0108001 - Земельные участки
Начальная цена продажи имущества, руб.	139 440,00 НДС не облагается
Величина повышения начальной цены	13 944,00 руб. (10.00%)
Размер задатка	13 944,00 руб.
Количество заявок	0

Сведения по лоту №578

Статус торгов по лоту

Торги завершены

Наименование лота

Доля в праве 1/2 (общая долевая собственность) на земельный участок с кадастровым номером 69:20:0000022:1654, назначение: для сельскохозяйственного производства, площадью 180000.00 кв. м., расположенный по адресу: местоположение установлено относительно ориентира, расположенного за пределами участка. Ориентир д.Трусово. Участок находится примерно в 2140 м, по направлению на запад от ориентира. Почтовый адрес ориентира: Тверская область, р-н. Максатихинский, с/п. Зареченское, д.Трусово. Доля в праве 1/2 (общая долевая собственность) на земельный участок с кадастровым номером 69:20:0000022:1654, назначение: для сельскохозяйственного производства, площадью 180000.00 кв. м., расположенный по адресу: местоположение установлено относительно ориентира, расположенного за пределами участка. Ориентир д. Трусово. Участок находится примерно в 2140 м, по направлению на запад от ориентира. Почтовый адрес ориентира: Тверская область, р-н. Максатихинский, с/п. Зареченское, д.Трусово. Стоимость установлена согласно отчету об оценке.

Доля в праве 1/2 (общая долевая собственность) на земельный участок с кадастровым номером 69:20:0000022:1654, назначение: для сельскохозяйственного производства, площадью 180000.00 кв. м., расположенный по адресу: местоположение установлено относительно ориентира, расположенного за пределами участка. Ориентир д.Трусово. Участок находится примерно в 2140 м, по направлению на запад от ориентира. Почтовый адрес ориентира: Тверская область,

Сведения об имуществе должника, выставленном на торги, его составе, характеристиках, описание	р-н. Максатихинский, с/п. Зареченское, д.Трусово. Доля в праве 1/2 (общая долевая собственность) на земельный участок с кадастровым номером 69:20:0000022:1654, назначение: для сельскохозяйственного производства, площадью 180000.00 кв. м., расположенный по адресу: местоположение установлено относительно ориентира, расположенного за пределами участка.Ориентир д. Трусово. Участок находится примерно в 2140 м, по направлению на запад от ориентира. Почтовый адрес ориентира: Тверская область, р-н. Максатихинский, с/п. Зареченское, д.Трусово. Стоимость установлена согласно отчету об оценке.
Порядок ознакомления с имуществом, выставленным на торги	Выписка из ЕГРН, отчеты об оценке и правоустанавливающие документы доступны по ссылке: https://drive.google.com/drive/folders/1JhpOhj4WIKtptYHFjMoJSYuQtYFnQ5zk?usp=sharing . Доступ к имуществу для ознакомления - свободный.
Классификатор ЕФРСБ *	0108001 - Земельные участки
Начальная цена продажи имущества, руб.	604 800,00 НДС не облагается
Величина повышения начальной цены	60 480,00 руб. (10.00%)
Размер задатка	60 480,00 руб.
Количество заявок	0

Сведения по лоту №579

Статус торгов по лоту

Торги завершены

Наименование лота

Доля в праве 1/2 (общая долевая собственность) на земельный участок с кадастровым номером 69:20:0000022:1652, назначение: для сельскохозяйственного производства, площадью 268000.00 кв. м., расположенный по адресу: местоположение установлено относительно ориентира, расположенного за пределами участка. Ориентир д.Трусово. Участок находится примерно в 140 м, по направлению на восток от ориентира. Почтовый адрес ориентира: Тверская область, р-н. Максатихинский, с/п. Зареченское, д.Трусово. Доля в праве 1/2 (общая долевая собственность) на земельный участок с кадастровым номером 69:20:0000022:1652, назначение: для сельскохозяйственного производства, площадью 268000.00 кв. м., расположенный по адресу: местоположение установлено относительно ориентира, расположенного за пределами участка. Ориентир д. Трусово. Участок находится примерно в 140 м, по направлению на восток от ориентира. Почтовый адрес

	<p>ориентира: Тверская область, р-н. Максатихинский, с/п. Зареченское, д.Трусово. Стоимость установлена согласно отчету об оценке.</p>
Сведения об имуществе должника, выставляемом на торги, его составе, характеристиках, описание	<p>Доля в праве 1/2 (общая долевая собственность) на земельный участок с кадастровым номером 69:20:0000022:1652, назначение: для сельскохозяйственного производства, площадью 268000.00 кв. м., расположенный по адресу: местоположение установлено относительно ориентира, расположенного за пределами участка. Ориентир д.Трусово. Участок находится примерно в 140 м, по направлению на восток от ориентира. Почтовый адрес ориентира: Тверская область, р-н. Максатихинский, с/п. Зареченское, д.Трусово. Доля в праве 1/2 (общая долевая собственность) на земельный участок с кадастровым номером 69:20:0000022:1652, назначение: для сельскохозяйственного производства, площадью 268000.00 кв. м., расположенный по адресу: местоположение установлено относительно ориентира, расположенного за пределами участка. Ориентир д. Трусово. Участок находится примерно в 140 м, по направлению на восток от ориентира. Почтовый адрес ориентира: Тверская область, р-н. Максатихинский, с/п. Зареченское, д.Трусово. Стоимость установлена согласно отчету об оценке.</p>
Порядок ознакомления с имуществом, выставляемым на торги	<p>Выписка из ЕГРН, отчеты об оценке и правоустанавливающие документы доступны по ссылке: https://drive.google.com/drive/folders/1JhpOhj4WIKtptYHFjMoJSYuQtYFnQ5zk?usp=sharing. Доступ к имуществу для ознакомления - свободный.</p>
Классификатор ЕФРСБ *	0108001 - Земельные участки
Начальная цена продажи имущества, руб.	900 480,00 НДС не облагается
Величина повышения начальной цены	90 048,00 руб. (10.00%)
Размер задатка	90 048,00 руб.
Количество заявок	0

Сведения по лоту №580

Статус торгов по лоту

Торги завершены

Доля в праве 1/2 (общая долевая собственность) на земельный участок с кадастровым номером 69:20:0000022:1648, назначение: для сельскохозяйственного производства, площадью 69000.00 кв. м., расположенный по адресу: местоположение установлено относительно ориентира, расположенного за пределами участка. Ориентир д.Трусово. Участок находится примерно в 680 м, по направлению на восток от ориентира. Почтовый

Наименование лота	<p>адрес ориентира: Тверская область, р-н. Максатихинский, с/п. Зареченское, д.Трусово. Доля в праве 1/2 (общая долевая собственность) на земельный участок с кадастровым номером 69:20:0000022:1648, назначение: для сельскохозяйственного производства, площадью 69000.00 кв. м., расположенный по адресу: местоположение установлено относительно ориентира, расположенного за пределами участка. Ориентир д. Трусово. Участок находится примерно в 680 м, по направлению на восток от ориентира. Почтовый адрес ориентира: Тверская область, р-н. Максатихинский, с/п. Зареченское, д.Трусово. Стоимость установлена согласно отчету об оценке.</p>
Сведения об имуществе должника, выставляемом на торги, его составе, характеристиках, описание	<p>Доля в праве 1/2 (общая долевая собственность) на земельный участок с кадастровым номером 69:20:0000022:1648, назначение: для сельскохозяйственного производства, площадью 69000.00 кв. м., расположенный по адресу: местоположение установлено относительно ориентира, расположенного за пределами участка. Ориентир д.Трусово. Участок находится примерно в 680 м, по направлению на восток от ориентира. Почтовый адрес ориентира: Тверская область, р-н. Максатихинский, с/п. Зареченское, д.Трусово. Доля в праве 1/2 (общая долевая собственность) на земельный участок с кадастровым номером 69:20:0000022:1648, назначение: для сельскохозяйственного производства, площадью 69000.00 кв. м., расположенный по адресу: местоположение установлено относительно ориентира, расположенного за пределами участка. Ориентир д. Трусово. Участок находится примерно в 680 м, по направлению на восток от ориентира. Почтовый адрес ориентира: Тверская область, р-н. Максатихинский, с/п. Зареченское, д.Трусово. Стоимость установлена согласно отчету об оценке.</p>
Порядок ознакомления с имуществом, выставляемым на торги	<p>Выписка из ЕГРН, отчеты об оценке и правоустанавливающие документы доступны по ссылке: https://drive.google.com/drive/folders/1JhpOhj4WIKtptYHFjMoJSYuQtYFnQ5zk?usp=sharing. Доступ к имуществу для ознакомления - свободный.</p>
Классификатор ЕФРСБ *	0108001 - Земельные участки
Начальная цена продажи имущества, руб.	229 080,00 НДС не облагается
Величина повышения начальной цены	22 908,00 руб. (10.00%)
Размер задатка	22 908,00 руб.
Количество заявок	0

Сведения по лоту №581

Статус торгов по лоту

Торги завершены

Наименование лота

Доля в праве 1/2 (общая долевая собственность) на земельный участок с кадастровым номером 69:20:0000022:1647, назначение: для сельскохозяйственного производства, площадью 55000.00 кв. м., расположенный по адресу: местоположение установлено относительно ориентира, расположенного за пределами участка. Ориентир д.Трусово. Участок находится примерно в 670 м, по направлению на северо-восток от ориентира. Почтовый адрес ориентира: Тверская область, р-н. Максатихинский, с/п. Зареченское, д.Трусово. Доля в праве 1/2 (общая долевая собственность) на земельный участок с кадастровым номером 69:20:0000022:1647, назначение: для сельскохозяйственного производства, площадью 55000.00 кв. м., расположенный по адресу: местоположение установлено относительно ориентира, расположенного за пределами участка. Ориентир д. Трусово. Участок находится примерно в 670 м, по направлению на северо-восток от ориентира. Почтовый адрес ориентира: Тверская область, р-н. Максатихинский, с/п. Зареченское, д.Трусово. Стоимость установлена согласно отчету об оценке.

Сведения об имуществе должника, выставляемом на торги, его составе, характеристиках, описание

Доля в праве 1/2 (общая долевая собственность) на земельный участок с кадастровым номером 69:20:0000022:1647, назначение: для сельскохозяйственного производства, площадью 55000.00 кв. м., расположенный по адресу: местоположение установлено относительно ориентира, расположенного за пределами участка. Ориентир д.Трусово. Участок находится примерно в 670 м, по направлению на северо-восток от ориентира. Почтовый адрес ориентира: Тверская область, р-н. Максатихинский, с/п. Зареченское, д.Трусово. Доля в праве 1/2 (общая долевая собственность) на земельный участок с кадастровым номером 69:20:0000022:1647, назначение: для сельскохозяйственного производства, площадью 55000.00 кв. м., расположенный по адресу: местоположение установлено относительно ориентира, расположенного за пределами участка. Ориентир д. Трусово. Участок находится примерно в 670 м, по направлению на северо-восток от ориентира. Почтовый адрес ориентира: Тверская область, р-н. Максатихинский, с/п. Зареченское, д.Трусово. Стоимость установлена согласно отчету об оценке.

Порядок ознакомления с имуществом,

Выписка из ЕГРН, отчеты об оценке и правоустанавливающие документы доступны по ссылке: <https://drive.google.com/drive/folders>

выставляемым на торги	/1JhpOhj4WIKtptYHFjMoJSYuQtYFnQ5zk?usp=sharing. Доступ к имуществу для ознакомления - свободный.
Классификатор ЕФРСБ *	0108001 - Земельные участки
Начальная цена продажи имущества, руб.	182 600,00 НДС не облагается
Величина повышения начальной цены	18 260,00 руб. (10.00%)
Размер задатка	18 260,00 руб.
Количество заявок	0

Сведения по лоту №582

Статус торгов по лоту

Торги завершены

Наименование лота

Доля в праве 1/2 (общая долевая собственность) на земельный участок с кадастровым номером 69:20:0000022:1655, назначение: для сельскохозяйственного производства, площадью 118000.00 кв. м., расположенный по адресу: местоположение установлено относительно ориентира, расположенного за пределами участка. Ориентир д.Трусово. Участок находится примерно в 1710 м, по направлению на запад от ориентира. Почтовый адрес ориентира: Тверская область, р-н. Максатихинский, с/п. Зареченское, д.Трусово. Доля в праве 1/2 (общая долевая собственность) на земельный участок с кадастровым номером 69:20:0000022:1655, назначение: для сельскохозяйственного производства, площадью 118000.00 кв. м., расположенный по адресу: местоположение установлено относительно ориентира, расположенного за пределами участка. Ориентир д. Трусово. Участок находится примерно в 1710 м, по направлению на запад от ориентира. Почтовый адрес ориентира: Тверская область, р-н. Максатихинский, с/п. Зареченское, д.Трусово. Стоимость установлена согласно отчету об оценке.

Сведения об имуществе должника, выставленном на торги, его составе, характеристиках, описание

Доля в праве 1/2 (общая долевая собственность) на земельный участок с кадастровым номером 69:20:0000022:1655, назначение: для сельскохозяйственного производства, площадью 118000.00 кв. м., расположенный по адресу: местоположение установлено относительно ориентира, расположенного за пределами участка. Ориентир д.Трусово. Участок находится примерно в 1710 м, по направлению на запад от ориентира. Почтовый адрес ориентира: Тверская область, р-н. Максатихинский, с/п. Зареченское, д.Трусово. Доля в праве 1/2 (общая долевая собственность) на земельный участок с кадастровым номером 69:20:0000022:1655, назначение: для сельскохозяйственного производства, площадью 118000.00 кв. м., расположенный по адресу:

	местоположение установлено относительно ориентира, расположенного за пределами участка. Ориентир д. Трусово. Участок находится примерно в 1710 м, по направлению на запад от ориентира. Почтовый адрес ориентира: Тверская область, р-н. Максатихинский, с/п. Зареченское, д.Трусово. Стоимость установлена согласно отчету об оценке.
Порядок ознакомления с имуществом, выставляемым на торги	Выписка из ЕГРН, отчеты об оценке и правоустанавливающие документы доступны по ссылке: https://drive.google.com/drive/folders/1JhpOhj4WIKtptYHFjMoJSYuQtYFnQ5zk?usp=sharing . Доступ к имуществу для ознакомления - свободный.
Классификатор ЕФРСБ *	0108001 - Земельные участки
Начальная цена продажи имущества, руб.	396 480,00 НДС не облагается
Величина повышения начальной цены	39 648,00 руб. (10.00%)
Размер задатка	39 648,00 руб.
Количество заявок	0

Сведения по лоту №583

Статус торгов по лоту

Торги завершены

Наименование лота

Доля в праве 1/2 (общая долевая собственность) на земельный участок с кадастровым номером 69:20:0000022:1670, назначение: для сельскохозяйственного производства, площадью 85000.00 кв. м., расположенный по адресу: местоположение установлено относительно ориентира, расположенного за пределами участка. Ориентир д.Ольховка. Участок находится примерно в 100 м, по направлению на северо-запад от ориентира. Почтовый адрес ориентира: Тверская область, р-н. Максатихинский, с/п. Зареченское, д.Ольховка. Доля в праве 1/2 (общая долевая собственность) на земельный участок с кадастровым номером 69:20:0000022:1670, назначение: для сельскохозяйственного производства, площадью 85000.00 кв. м., расположенный по адресу: местоположение установлено относительно ориентира, расположенного за пределами участка. Ориентир д. Ольховка. Участок находится примерно в 100 м, по направлению на северо-запад от ориентира. Почтовый адрес ориентира: Тверская область, р-н. Максатихинский, с/п. Зареченское, д.Ольховка. Стоимость установлена согласно отчету об оценке.

Доля в праве 1/2 (общая долевая собственность) на земельный участок с кадастровым номером 69:20:0000022:1670, назначение: для сельскохозяйственного производства, площадью 85000.00 кв. м., расположенный

Сведения об имуществе должника, выставляемом на торги, его составе, характеристиках, описание	по адресу: местоположение установлено относительно ориентира, расположенного за пределами участка. Ориентир д.Ольховка. Участок находится примерно в 100 м, по направлению на северо-запад от ориентира. Почтовый адрес ориентира: Тверская область, р-н. Максатихинский, с/п. Зареченское, д.Ольховка. Доля в праве 1/2 (общая долевая собственность) на земельный участок с кадастровым номером 69:20:0000022:1670, назначение: для сельскохозяйственного производства, площадью 85000.00 кв. м., расположенный по адресу: местоположение установлено относительно ориентира, расположенного за пределами участка. Ориентир д. Ольховка. Участок находится примерно в 100 м, по направлению на северо-запад от ориентира. Почтовый адрес ориентира: Тверская область, р-н. Максатихинский, с/п. Зареченское, д.Ольховка. Стоимость установлена согласно отчету об оценке.
Порядок ознакомления с имуществом, выставляемым на торги	Выписка из ЕГРН, отчеты об оценке и правоустанавливающие документы доступны по ссылке: https://drive.google.com/drive/folders/1JhpOhj4WIKtptYHFjMoJSYuQtYFnQ5zk?usp=sharing . Доступ к имуществу для ознакомления - свободный.
Классификатор ЕФРСБ *	0108001 - Земельные участки
Начальная цена продажи имущества, руб.	396 480,00 НДС не облагается
Величина повышения начальной цены	39 648,00 руб. (10.00%)
Размер задатка	39 648,00 руб.
Количество заявок	0

Сведения по лоту №584

Статус торгов по лоту

Торги завершены

Наименование лота

Доля в праве 1/2 (общая долевая собственность) на земельный участок с кадастровым номером 69:20:0000022:1673, назначение: для сельскохозяйственного производства, площадью 130000.00 кв. м., расположенный по адресу: местоположение установлено относительно ориентира, расположенного за пределами участка. Ориентир д.Ольховка. Участок находится примерно в 190 м, по направлению на запад от ориентира. Почтовый адрес ориентира: Тверская область, р-н. Максатихинский, с/п. Зареченское, д.Ольховка. Доля в праве 1/2 (общая долевая собственность) на земельный участок с кадастровым номером 69:20:0000022:1673, назначение: для сельскохозяйственного производства, площадью 130000.00 кв. м., расположенный по адресу: местоположение установлено относительно ориентира,

	<p>расположенного за пределами участка. Ориентир д. Ольховка. Участок находится примерно в 190 м, по направлению на запад от ориентира. Почтовый адрес ориентира: Тверская область, р-н. Максатихинский, с/п. Зареченское, д.Ольховка. Стоимость установлена согласно отчету об оценке.</p>
Сведения об имуществе должника, выставляемом на торги, его составе, характеристиках, описание	<p>Доля в праве 1/2 (общая долевая собственность) на земельный участок с кадастровым номером 69:20:0000022:1673, назначение: для сельскохозяйственного производства, площадью 130000.00 кв. м., расположенный по адресу: местоположение установлено относительно ориентира, расположенного за пределами участка. Ориентир д.Ольховка. Участок находится примерно в 190 м, по направлению на запад от ориентира. Почтовый адрес ориентира: Тверская область, р-н. Максатихинский, с/п. Зареченское, д.Ольховка. Доля в праве 1/2 (общая долевая собственность) на земельный участок с кадастровым номером 69:20:0000022:1673, назначение: для сельскохозяйственного производства, площадью 130000.00 кв. м., расположенный по адресу: местоположение установлено относительно ориентира, расположенного за пределами участка. Ориентир д. Ольховка. Участок находится примерно в 190 м, по направлению на запад от ориентира. Почтовый адрес ориентира: Тверская область, р-н. Максатихинский, с/п. Зареченское, д.Ольховка. Стоимость установлена согласно отчету об оценке.</p>
Порядок ознакомления с имуществом, выставляемым на торги	<p>Выписка из ЕГРН, отчеты об оценке и правоустанавливающие документы доступны по ссылке: https://drive.google.com/drive/folders/1JhpOhj4WIKtptYHFjMoJSYuQtYFnQ5zk?usp=sharing. Доступ к имуществу для ознакомления - свободный.</p>
Классификатор ЕФРСБ *	0108001 - Земельные участки
Начальная цена продажи имущества, руб.	436 800,00 НДС не облагается
Величина повышения начальной цены	43 680,00 руб. (10.00%)
Размер задатка	43 680,00 руб.
Количество заявок	0

Сведения по лоту №585

Статус торгов по лоту

Торги завершены

Доля в праве 1/2 (общая долевая собственность) на земельный участок с кадастровым номером 69:20:0000022:1672, назначение: для сельскохозяйственного производства, площадью 169000.00 кв. м., расположенный по адресу: местоположение установлено

Наименование лота	относительно ориентира, расположенного за пределами участка. Ориентир д.Ольховка. Участок находится примерно в примыкает, по направлению на запад от ориентира. Почтовый адрес ориентира: Тверская область, р-н. Максатихинский, с/п. Зареченское, д.Ольховка. Доля в праве 1/2 (общая долевая собственность) на земельный участок с кадастровым номером 69:20:0000022:1672, назначение: для сельскохозяйственного производства, площадью 169000.00 кв. м., расположенный по адресу: местоположение установлено относительно ориентира, расположенного за пределами участка. Ориентир д. Ольховка. Участок находится примерно в примыкает, по направлению на запад от ориентира. Почтовый адрес ориентира: Тверская область, р-н. Максатихинский, с/п. Зареченское, д.Ольховка. Стоимость установлена согласно отчету об оценке.
Сведения об имуществе должника, выставляемом на торги, его составе, характеристиках, описание	Доля в праве 1/2 (общая долевая собственность) на земельный участок с кадастровым номером 69:20:0000022:1672, назначение: для сельскохозяйственного производства, площадью 169000.00 кв. м., расположенный по адресу: местоположение установлено относительно ориентира, расположенного за пределами участка. Ориентир д.Ольховка. Участок находится примерно в примыкает, по направлению на запад от ориентира. Почтовый адрес ориентира: Тверская область, р-н. Максатихинский, с/п. Зареченское, д.Ольховка. Доля в праве 1/2 (общая долевая собственность) на земельный участок с кадастровым номером 69:20:0000022:1672, назначение: для сельскохозяйственного производства, площадью 169000.00 кв. м., расположенный по адресу: местоположение установлено относительно ориентира, расположенного за пределами участка. Ориентир д. Ольховка. Участок находится примерно в примыкает, по направлению на запад от ориентира. Почтовый адрес ориентира: Тверская область, р-н. Максатихинский, с/п. Зареченское, д.Ольховка. Стоимость установлена согласно отчету об оценке.
Порядок ознакомления с имуществом, выставляемым на торги	Выписка из ЕГРН, отчеты об оценке и правоустанавливающие документы доступны по ссылке: https://drive.google.com/drive/folders/1JhpOhj4WIKtptYHFjMoJSYuQtYFnQ5zk?usp=sharing . Доступ к имуществу для ознакомления - свободный.
Классификатор ЕФРСБ *	0108001 - Земельные участки
Начальная цена продажи имущества, руб.	567 840,00 НДС не облагается
Величина повышения начальной цены	56 784,00 руб. (10.00%)

Размер задатка	56 784,00 руб.
Количество заявок	0

Сведения по лоту №586

Статус торгов по лоту	Торги завершены
Наименование лота	<p>Доля в праве 1/2 (общая долевая собственность) на земельный участок с кадастровым номером 69:20:0000022:1674, назначение: для сельскохозяйственного производства, площадью 221000.00 кв. м., расположенный по адресу: местоположение установлено относительно ориентира, расположенного за пределами участка. Ориентир д.Ольховка. Участок находится примерно в 130 м, по направлению на восток от ориентира. Почтовый адрес ориентира: Тверская область, р-н. Максатихинский, с/п. Зареченское, д.Ольховка. Доля в праве 1/2 (общая долевая собственность) на земельный участок с кадастровым номером 69:20:0000022:1674, назначение: для сельскохозяйственного производства, площадью 221000.00 кв. м., расположенный по адресу: местоположение установлено относительно ориентира, расположенного за пределами участка. Ориентир д. Ольховка. Участок находится примерно в 130 м, по направлению на восток от ориентира. Почтовый адрес ориентира: Тверская область, р-н. Максатихинский, с/п. Зареченское, д.Ольховка. Стоимость установлена согласно отчету об оценке.</p>
Сведения об имуществе должника, выставляемом на торги, его составе, характеристиках, описание	<p>Доля в праве 1/2 (общая долевая собственность) на земельный участок с кадастровым номером 69:20:0000022:1674, назначение: для сельскохозяйственного производства, площадью 221000.00 кв. м., расположенный по адресу: местоположение установлено относительно ориентира, расположенного за пределами участка. Ориентир д.Ольховка. Участок находится примерно в 130 м, по направлению на восток от ориентира. Почтовый адрес ориентира: Тверская область, р-н. Максатихинский, с/п. Зареченское, д.Ольховка. Доля в праве 1/2 (общая долевая собственность) на земельный участок с кадастровым номером 69:20:0000022:1674, назначение: для сельскохозяйственного производства, площадью 221000.00 кв. м., расположенный по адресу: местоположение установлено относительно ориентира, расположенного за пределами участка. Ориентир д. Ольховка. Участок находится примерно в 130 м, по направлению на восток от ориентира. Почтовый адрес</p>

	ориентира: Тверская область, р-н. Максатихинский, с/п. Зареченское, д.Ольховка. Стоимость установлена согласно отчету об оценке.
Порядок ознакомления с имуществом, выставляемым на торги	Выписка из ЕГРН, отчеты об оценке и правоустанавливающие документы доступны по ссылке: https://drive.google.com/drive/folders/1JhpOhj4WIKtptYHFjMoJSYuQtYFnQ5zk?usp=sharing . Доступ к имуществу для ознакомления - свободный.
Классификатор ЕФРСБ *	0108001 - Земельные участки
Начальная цена продажи имущества, руб.	742 560,00 НДС не облагается
Величина повышения начальной цены	74 256,00 руб. (10.00%)
Размер задатка	74 256,00 руб.
Количество заявок	0

Сведения по лоту №587

Статус торгов по лоту

Торги завершены

Наименование лота

Доля в праве 1/2 (общая долевая собственность) на земельный участок с кадастровым номером 69:20:0000022:1669, назначение: для сельскохозяйственного производства, площадью 164000.00 кв. м., расположенный по адресу: Местоположение установлено относительно ориентира, расположенного за пределами участка. Ориентир д.Ольховка. Участок находится примерно в примыкает, по направлению на север от ориентира. Почтовый адрес ориентира: Тверская область, р-н. Максатихинский, с/п. Зареченское, д.Ольховка. Доля в праве 1/2 (общая долевая собственность) на земельный участок с кадастровым номером 69:20:0000022:1669, назначение: для сельскохозяйственного производства, площадью 164000.00 кв. м., расположенный по адресу: Местоположение установлено относительно ориентира, расположенного за пределами участка. Ориентир д. Ольховка. Участок находится примерно в примыкает, по направлению на север от ориентира. Почтовый адрес ориентира: Тверская область, р-н. Максатихинский, с/п. Зареченское, д.Ольховка. Стоимость установлена согласно отчету об оценке.

Доля в праве 1/2 (общая долевая собственность) на земельный участок с кадастровым номером 69:20:0000022:1669, назначение: для сельскохозяйственного производства, площадью 164000.00 кв. м., расположенный по адресу: Местоположение установлено относительно ориентира, расположенного за пределами участка. Ориентир д.Ольховка. Участок находится примерно в примыкает, по направлению на север от

Сведения об имуществе должника, выставляемом на торги, его составе, характеристиках, описание	<p>ориентира. Почтовый адрес ориентира: Тверская область, р-н. Максатихинский, с/п. Зареченское, д.Ольховка. Доля в праве 1/2 (общая долевая собственность) на земельный участок с кадастровым номером 69:20:0000022:1669, назначение: для сельскохозяйственного производства, площадью 164000.00 кв. м., расположенный по адресу: Местоположение установлено относительно ориентира, расположенного за пределами участка. Ориентир д. Ольховка. Участок находится примерно в примыкает, по направлению на север от ориентира. Почтовый адрес ориентира: Тверская область, р-н. Максатихинский, с/п. Зареченское, д.Ольховка. Стоимость установлена согласно отчету об оценке.</p>
Порядок ознакомления с имуществом, выставляемым на торги	<p>Выписка из ЕГРН, отчеты об оценке и правоустанавливающие документы доступны по ссылке: https://drive.google.com/drive/folders/1JhpOhj4WIKtptYHFjMoJSYuQtYFnQ5zk?usp=sharing. Доступ к имуществу для ознакомления - свободный.</p>
Классификатор ЕФРСБ *	0108001 - Земельные участки
Начальная цена продажи имущества, руб.	551 040,00 НДС не облагается
Величина повышения начальной цены	55 104,00 руб. (10.00%)
Размер задатка	55 104,00 руб.
Количество заявок	0

Сведения по лоту №588

Статус торгов по лоту	Торги завершены
Наименование лота	<p>Доля в праве 1/2 (общая долевая собственность) на земельный участок с кадастровым номером 69:20:0000022:1676, назначение: для сельскохозяйственного производства, площадью 25000.00 кв. м., расположенный по адресу: местоположение установлено относительно ориентира, расположенного за пределами участка. Ориентир д.Сосновка. Участок находится примерно в 520 м, по направлению на восток от ориентира. Почтовый адрес ориентира: Тверская область, р-н. Максатихинский, с/п. Зареченское, д.Сосновка. Доля в праве 1/2 (общая долевая собственность) на земельный участок с кадастровым номером 69:20:0000022:1676, назначение: для сельскохозяйственного производства, площадью 25000.00 кв. м., расположенный по адресу: местоположение установлено относительно ориентира, расположенного за пределами участка. Ориентир д. Сосновка. Участок находится примерно в 520 м, по направлению на восток от ориентира. Почтовый адрес ориентира: Тверская область, р-н. Максатихинский, с/п.</p>

	Зареченское, д.Сосновка. Стоимость установлена согласно отчету об оценке.
Сведения об имуществе должника, выставляемом на торги, его составе, характеристиках, описание	Доля в праве 1/2 (общая долевая собственность) на земельный участок с кадастровым номером 69:20:0000022:1676, назначение: для сельскохозяйственного производства, площадью 25000.00 кв. м., расположенный по адресу: местоположение установлено относительно ориентира, расположенного за пределами участка. Ориентир д.Сосновка. Участок находится примерно в 520 м, по направлению на восток от ориентира. Почтовый адрес ориентира: Тверская область, р-н. Максатихинский, с/п. Зареченское, д.Сосновка. Доля в праве 1/2 (общая долевая собственность) на земельный участок с кадастровым номером 69:20:0000022:1676, назначение: для сельскохозяйственного производства, площадью 25000.00 кв. м., расположенный по адресу: местоположение установлено относительно ориентира, расположенного за пределами участка. Ориентир д.Сосновка. Участок находится примерно в 520 м, по направлению на восток от ориентира. Почтовый адрес ориентира: Тверская область, р-н. Максатихинский, с/п. Зареченское, д.Сосновка. Стоимость установлена согласно отчету об оценке.
Порядок ознакомления с имуществом, выставляемым на торги	Выписка из ЕГРН, отчеты об оценке и правоустанавливающие документы доступны по ссылке: https://drive.google.com/drive/folders/1JhpOhj4WIKtptYHFjMoJSYuQtYFnQ5zk?usp=sharing . Доступ к имуществу для ознакомления - свободный.
Классификатор ЕФРСБ *	0108001 - Земельные участки
Начальная цена продажи имущества, руб.	83 000,00 НДС не облагается
Величина повышения начальной цены	8 300,00 руб. (10.00%)
Размер задатка	8 300,00 руб.
Количество заявок	0

Сведения по лоту №589

Статус торгов по лоту

Торги завершены

Доля в праве 1/2 (общая долевая собственность) на земельный участок с кадастровым номером 69:20:0000022:1668, назначение: для сельскохозяйственного производства, площадью 223000.00 кв. м., расположенный по адресу: местоположение установлено относительно ориентира, расположенного за пределами участка. Ориентир д.Ольховка. Участок находится примерно в 490 м, по направлению на север от ориентира. Почтовый адрес ориентира: Тверская область, р-н.

Наименование лота	Максатихинский, с/п. Зареченское, д.Ольховка. Доля в праве 1/2 (общая долевая собственность) на земельный участок с кадастровым номером 69:20:0000022:1668, назначение: для сельскохозяйственного производства, площадью 223000.00 кв. м., расположенный по адресу: местоположение установлено относительно ориентира, расположенного за пределами участка. Ориентир д. Ольховка. Участок находится примерно в 490 м, по направлению на север от ориентира. Почтовый адрес ориентира: Тверская область, р-н. Максатихинский, с/п. Зареченское, д.Ольховка. Стоимость установлена согласно отчету об оценке.
Сведения об имуществе должника, выставляемом на торги, его составе, характеристиках, описание	Доля в праве 1/2 (общая долевая собственность) на земельный участок с кадастровым номером 69:20:0000022:1668, назначение: для сельскохозяйственного производства, площадью 223000.00 кв. м., расположенный по адресу: местоположение установлено относительно ориентира, расположенного за пределами участка. Ориентир д.Ольховка. Участок находится примерно в 490 м, по направлению на север от ориентира. Почтовый адрес ориентира: Тверская область, р-н. Максатихинский, с/п. Зареченское, д.Ольховка. Доля в праве 1/2 (общая долевая собственность) на земельный участок с кадастровым номером 69:20:0000022:1668, назначение: для сельскохозяйственного производства, площадью 223000.00 кв. м., расположенный по адресу: местоположение установлено относительно ориентира, расположенного за пределами участка. Ориентир д. Ольховка. Участок находится примерно в 490 м, по направлению на север от ориентира. Почтовый адрес ориентира: Тверская область, р-н. Максатихинский, с/п. Зареченское, д.Ольховка. Стоимость установлена согласно отчету об оценке.
Порядок ознакомления с имуществом, выставляемым на торги	Выписка из ЕГРН, отчеты об оценке и правоустанавливающие документы доступны по ссылке: https://drive.google.com/drive/folders/1JhpOhj4WIKtptYHFjMoJSYuQtYFnQ5zk?usp=sharing . Доступ к имуществу для ознакомления - свободный.
Классификатор ЕФРСБ *	0108001 - Земельные участки
Начальная цена продажи имущества, руб.	749 280,00 НДС не облагается
Величина повышения начальной цены	74 928,00 руб. (10.00%)
Размер задатка	74 928,00 руб.
Количество заявок	0

Статус торгов по лоту

Торги завершены

Наименование лота

Доля в праве 1/2 (общая долевая собственность) на земельный участок с кадастровым номером 69:20:0000022:1667, назначение: для сельскохозяйственного производства, площадью 525000.00 кв. м., расположенный по адресу: местоположение установлено относительно ориентира, расположенного за пределами участка. Ориентир д.Трусово. Участок находится примерно в 1150 м, по направлению на юго-восток от ориентира. Почтовый адрес ориентира: Тверская область, р-н. Максатихинский, с/п. Зареченское, д.Трусово. Доля в праве 1/2 (общая долевая собственность) на земельный участок с кадастровым номером 69:20:0000022:1667, назначение: для сельскохозяйственного производства, площадью 525000.00 кв. м., расположенный по адресу: местоположение установлено относительно ориентира, расположенного за пределами участка. Ориентир д. Трусово. Участок находится примерно в 1150 м, по направлению на юго-восток от ориентира. Почтовый адрес ориентира: Тверская область, р-н. Максатихинский, с/п. Зареченское, д.Трусово. Стоимость установлена согласно отчету об оценке.

Сведения об имуществе должника, выставляемом на торги, его составе, характеристиках, описание

Доля в праве 1/2 (общая долевая собственность) на земельный участок с кадастровым номером 69:20:0000022:1667, назначение: для сельскохозяйственного производства, площадью 525000.00 кв. м., расположенный по адресу: местоположение установлено относительно ориентира, расположенного за пределами участка. Ориентир д.Трусово. Участок находится примерно в 1150 м, по направлению на юго-восток от ориентира. Почтовый адрес ориентира: Тверская область, р-н. Максатихинский, с/п. Зареченское, д.Трусово. Доля в праве 1/2 (общая долевая собственность) на земельный участок с кадастровым номером 69:20:0000022:1667, назначение: для сельскохозяйственного производства, площадью 525000.00 кв. м., расположенный по адресу: местоположение установлено относительно ориентира, расположенного за пределами участка. Ориентир д. Трусово. Участок находится примерно в 1150 м, по направлению на юго-восток от ориентира. Почтовый адрес ориентира: Тверская область, р-н. Максатихинский, с/п. Зареченское, д.Трусово. Стоимость установлена согласно отчету об оценке.

Порядок ознакомления с имуществом,

Выписка из ЕГРН, отчеты об оценке и правоустанавливающие документы доступны по ссылке:

выставляемым на торги	https://drive.google.com/drive/folders/1JhpOhj4WIKtptYHFjMoJSYuQtYFnQ5zk?usp=sharing Доступ к имуществу для ознакомления - свободный.
Классификатор ЕФРСБ *	0108001 - Земельные участки
Начальная цена продажи имущества, руб.	1 764 000,00 НДС не облагается
Величина повышения начальной цены	176 400,00 руб. (10.00%)
Размер задатка	176 400,00 руб.
Количество заявок	0

Сведения по лоту №591

Статус торгов по лоту

Торги завершены

Наименование лота

Доля в праве 1/2 (общая долевая собственность) на земельный участок с кадастровым номером 69:20:0000022:1675, назначение: для сельскохозяйственного производства, площадью 278000.00 кв. м., расположенный по адресу: местоположение установлено относительно ориентира, расположенного за пределами участка. Ориентир д.Железнец. Участок находится примерно в примыкает, по направлению на юг от ориентира. Почтовый адрес ориентира: Тверская область, р-н. Максатихинский, с/п. Зареченское, д.Железнец. Доля в праве 1/2 (общая долевая собственность) на земельный участок с кадастровым номером 69:20:0000022:1675, назначение: для сельскохозяйственного производства, площадью 278000.00 кв. м., расположенный по адресу: местоположение установлено относительно ориентира, расположенного за пределами участка. Ориентир д. Железнец. Участок находится примерно в примыкает, по направлению на юг от ориентира. Почтовый адрес ориентира: Тверская область, р-н. Максатихинский, с/п. Зареченское, д.Железнец. Стоимость установлена согласно отчету об оценке.

Сведения об имуществе должника, выставляемом на торги, его составе, характеристиках, описание

Доля в праве 1/2 (общая долевая собственность) на земельный участок с кадастровым номером 69:20:0000022:1675, назначение: для сельскохозяйственного производства, площадью 278000.00 кв. м., расположенный по адресу: местоположение установлено относительно ориентира, расположенного за пределами участка. Ориентир д.Железнец. Участок находится примерно в примыкает, по направлению на юг от ориентира. Почтовый адрес ориентира: Тверская область, р-н. Максатихинский, с/п. Зареченское, д.Железнец. Доля в праве 1/2 (общая долевая собственность) на земельный участок с кадастровым номером 69:20:0000022:1675, назначение: для сельскохозяйственного производства,

	<p>площадью 278000.00 кв. м., расположенный по адресу: местоположение установлено относительно ориентира, расположенного за пределами участка. Ориентир д. Железнец. Участок находится примерно в примыкает, по направлению на юг от ориентира. Почтовый адрес ориентира: Тверская область, р-н. Максатихинский, с/п. Зареченское, д.Железнец. Стоимость установлена согласно отчету об оценке.</p>
Порядок ознакомления с имуществом, выставляемым на торги	<p>Выписка из ЕГРН, отчеты об оценке и правоустанавливающие документы доступны по ссылке: https://drive.google.com/drive/folders/1JhpOhj4WIKtptYHFjMoJSYuQtYFnQ5zk?usp=sharing. Доступ к имуществу для ознакомления - свободный.</p>
Классификатор ЕФРСБ *	0108001 - Земельные участки
Начальная цена продажи имущества, руб.	934 080,00 НДС не облагается
Величина повышения начальной цены	93 408,00 руб. (10.00%)
Размер задатка	93 408,00 руб.
Количество заявок	0

Сведения по лоту №592

Статус торгов по лоту

Торги завершены

Наименование лота

Доля в праве 1/2 (общая долевая собственность) на земельный участок с кадастровым номером 69:20:0000022:1671, назначение: для сельскохозяйственного производства, площадью 148000.00 кв. м., расположенный по адрес: Местоположение установлено относительно ориентира, расположенного за пределами участка. Ориентир д.Ольховка. Участок находится примерно в 190 м, по направлению на запад от ориентира. Почтовый адрес ориентира: Тверская область, р-н. Максатихинский, с/п. Зареченское, д.Ольховка. Доля в праве 1/2 (общая долевая собственность) на земельный участок с кадастровым номером 69:20:0000022:1671, назначение: для сельскохозяйственного производства, площадью 148000.00 кв. м., расположенный по адрес: Местоположение установлено относительно ориентира, расположенного за пределами участка. Ориентир д. Ольховка. Участок находится примерно в 190 м, по направлению на запад от ориентира. Почтовый адрес ориентира: Тверская область, р-н. Максатихинский, с/п. Зареченское, д.Ольховка. Стоимость установлена согласно отчету об оценке.

Доля в праве 1/2 (общая долевая собственность) на земельный участок с кадастровым номером 69:20:0000022:1671, назначение: для сельскохозяйственного

Сведения об имуществе должника, выставляемом на торги, его составе, характеристиках, описание	<p>производства, площадью 148000.00 кв. м., расположенный по адресу: Местоположение установлено относительно ориентира, расположенного за пределами участка. Ориентир д.Ольховка. Участок находится примерно в 190 м, по направлению на запад от ориентира. Почтовый адрес ориентира: Тверская область, р-н. Максатихинский, с/п. Зареченское, д.Ольховка. Доля в праве 1/2 (общая долевая собственность) на земельный участок с кадастровым номером 69:20:0000022:1671, назначение: для сельскохозяйственного производства, площадью 148000.00 кв. м., расположенный по адресу: Местоположение установлено относительно ориентира, расположенного за пределами участка. Ориентир д. Ольховка. Участок находится примерно в 190 м, по направлению на запад от ориентира. Почтовый адрес ориентира: Тверская область, р-н. Максатихинский, с/п. Зареченское, д.Ольховка. Стоимость установлена согласно отчету об оценке.</p>
Порядок ознакомления с имуществом, выставляемым на торги	<p>Выписка из ЕГРН, отчеты об оценке и правоустанавливающие документы доступны по ссылке: https://drive.google.com/drive/folders/1JhpOhj4WIKtptYHFjMoJSYuQtYFnQ5zk?usp=sharing. Доступ к имуществу для ознакомления - свободный.</p>
Классификатор ЕФРСБ *	0108001 - Земельные участки
Начальная цена продажи имущества, руб.	497 280,00 НДС не облагается
Величина повышения начальной цены	49 728,00 руб. (10.00%)
Размер задатка	49 728,00 руб.
Количество заявок	0

Сведения по лоту №593

Статус торгов по лоту

Торги завершены

Наименование лота

Доля в праве 1/2 (общая долевая собственность) на земельный участок с кадастровым номером 69:20:0000022:1656, назначение: для сельскохозяйственного производства, площадью 265000.00 кв. м., расположенный по адресу: местоположение установлено относительно ориентира, расположенного за пределами участка. Ориентир д.Трусово. Участок находится примерно в 320 м, по направлению на юго-запад от ориентира. Почтовый адрес ориентира: Тверская область, р-н. Максатихинский, с/п. Зареченское, д.Трусово. Доля в праве 1/2 (общая долевая собственность) на земельный участок с кадастровым номером 69:20:0000022:1656, назначение: для сельскохозяйственного производства, площадью 265000.00 кв. м., расположенный по адресу:

	<p>местоположение установлено относительно ориентира, расположенного за пределами участка. Ориентир д. Трусово. Участок находится примерно в 320 м, по направлению на юго-запад от ориентира. Почтовый адрес ориентира: Тверская область, р-н. Максатихинский, с/п. Зареченское, д.Трусово. Стоимость установлена согласно отчету об оценке.</p>
Сведения об имуществе должника, выставляемом на торги, его составе, характеристиках, описание	<p>Доля в праве 1/2 (общая долевая собственность) на земельный участок с кадастровым номером 69:20:0000022:1656, назначение: для сельскохозяйственного производства, площадью 265000.00 кв. м., расположенный по адресу: местоположение установлено относительно ориентира, расположенного за пределами участка. Ориентир д.Трусово. Участок находится примерно в 320 м, по направлению на юго-запад от ориентира. Почтовый адрес ориентира: Тверская область, р-н. Максатихинский, с/п. Зареченское, д.Трусово. Доля в праве 1/2 (общая долевая собственность) на земельный участок с кадастровым номером 69:20:0000022:1656, назначение: для сельскохозяйственного производства, площадью 265000.00 кв. м., расположенный по адресу: местоположение установлено относительно ориентира, расположенного за пределами участка. Ориентир д. Трусово. Участок находится примерно в 320 м, по направлению на юго-запад от ориентира. Почтовый адрес ориентира: Тверская область, р-н. Максатихинский, с/п. Зареченское, д.Трусово. Стоимость установлена согласно отчету об оценке.</p>
Порядок ознакомления с имуществом, выставляемым на торги	<p>Выписка из ЕГРН, отчеты об оценке и правоустанавливающие документы доступны по ссылке: https://drive.google.com/drive/folders/1JhpOhj4WIKtptYHFjMoJSYuQtYFnQ5zk?usp=sharing. Доступ к имуществу для ознакомления - свободный.</p>
Классификатор ЕФРСБ *	0108001 - Земельные участки
Начальная цена продажи имущества, руб.	890 400,00 НДС не облагается
Величина повышения начальной цены	89 040,00 руб. (10.00%)
Размер задатка	89 040,00 руб.
Количество заявок	0

Сведения по лоту №594

Статус торгов по лоту	Торги завершены
	<p>Доля в праве 1/2 (общая долевая собственность) на земельный участок с кадастровым номером 69:20:0000022:1657, назначение: для сельскохозяйственного производства, площадью 183000.00 кв. м.,</p>

<p>Наименование лота</p>	<p>расположенный по адресу: местоположение установлено относительно ориентира, расположенного за пределами участка. Ориентир д.Трусово.Участок находится примерно в 270 м, по направлению на юг от ориентира. Почтовый адрес ориентира: Тверская область, р-н. Максатихинский, с/п. Зареченское, д.Трусово. Доля в праве 1/2 (общая долевая собственность) на земельный участок с кадастровым номером 69:20:0000022:1657, назначение: для сельскохозяйственного производства, площадью 183000.00 кв. м., расположенный по адресу: местоположение установлено относительно ориентира, расположенного за пределами участка. Ориентир д. Трусово.Участок находится примерно в 270 м, по направлению на юг от ориентира. Почтовый адрес ориентира: Тверская область, р-н. Максатихинский, с/п. Зареченское, д.Трусово. Стоимость установлена согласно отчету об оценке.</p>
<p>Сведения об имуществе должника, выставляемом на торги, его составе, характеристиках, описание</p>	<p>Доля в праве 1/2 (общая долевая собственность) на земельный участок с кадастровым номером 69:20:0000022:1657, назначение: для сельскохозяйственного производства, площадью 183000.00 кв. м., расположенный по адресу: местоположение установлено относительно ориентира, расположенного за пределами участка. Ориентир д.Трусово.Участок находится примерно в 270 м, по направлению на юг от ориентира. Почтовый адрес ориентира: Тверская область, р-н. Максатихинский, с/п. Зареченское, д.Трусово. Доля в праве 1/2 (общая долевая собственность) на земельный участок с кадастровым номером 69:20:0000022:1657, назначение: для сельскохозяйственного производства, площадью 183000.00 кв. м., расположенный по адресу: местоположение установлено относительно ориентира, расположенного за пределами участка. Ориентир д. Трусово.Участок находится примерно в 270 м, по направлению на юг от ориентира. Почтовый адрес ориентира: Тверская область, р-н. Максатихинский, с/п. Зареченское, д.Трусово. Стоимость установлена согласно отчету об оценке.</p>
<p>Порядок ознакомления с имуществом, выставляемым на торги</p>	<p>Выписка из ЕГРН, отчеты об оценке и правоустанавливающие документы доступны по ссылке: https://drive.google.com/drive/folders/1JhpOhj4WIKtptYHFjMoJSYuQtYFnQ5zk?usp=sharing. Доступ к имуществу для ознакомления - свободный.</p>
<p>Классификатор ЕФРСБ *</p>	<p>0108001 - Земельные участки</p>
<p>Начальная цена продажи имущества, руб.</p>	<p>614 880,00 НДС не облагается</p>

Величина повышения начальной цены	61 488,00 руб. (10.00%)
Размер задатка	61 488,00 руб.
Количество заявок	0

Сведения по лоту №595

Статус торгов по лоту	Торги завершены
Наименование лота	<p>Доля в праве 1/2 (общая долевая собственность) на земельный участок с кадастровым номером 69:20:0000022:1664, назначение: для сельскохозяйственного производства, площадью 109000.00 кв. м., расположенный по адресу: местоположение установлено относительно ориентира, расположенного за пределами участка. Ориентир д.Трусово. Участок находится примерно в 150 м, по направлению на юго-восток от ориентира. Почтовый адрес ориентира: Тверская область, р-н. Максатихинский, с/п. Зареченское, д.Трусово. Доля в праве 1/2 (общая долевая собственность) на земельный участок с кадастровым номером 69:20:0000022:1664, назначение: для сельскохозяйственного производства, площадью 109000.00 кв. м., расположенный по адресу: местоположение установлено относительно ориентира, расположенного за пределами участка. Ориентир д. Трусово. Участок находится примерно в 150 м, по направлению на юго-восток от ориентира. Почтовый адрес ориентира: Тверская область, р-н. Максатихинский, с/п. Зареченское, д.Трусово. Стоимость установлена согласно отчету об оценке.</p>
Сведения об имуществе должника, выставляемом на торги, его составе, характеристиках, описание	<p>Доля в праве 1/2 (общая долевая собственность) на земельный участок с кадастровым номером 69:20:0000022:1664, назначение: для сельскохозяйственного производства, площадью 109000.00 кв. м., расположенный по адресу: местоположение установлено относительно ориентира, расположенного за пределами участка. Ориентир д.Трусово. Участок находится примерно в 150 м, по направлению на юго-восток от ориентира. Почтовый адрес ориентира: Тверская область, р-н. Максатихинский, с/п. Зареченское, д.Трусово. Доля в праве 1/2 (общая долевая собственность) на земельный участок с кадастровым номером 69:20:0000022:1664, назначение: для сельскохозяйственного производства, площадью 109000.00 кв. м., расположенный по адресу: местоположение установлено относительно ориентира, расположенного за пределами участка. Ориентир д. Трусово. Участок находится примерно в 150 м, по направлению на юго-восток от ориентира. Почтовый адрес ориентира: Тверская область, р-н. Максатихинский,</p>

	с/п. Зареченское, д.Трусово. Стоимость установлена согласно отчету об оценке.
Порядок ознакомления с имуществом, выставляемым на торги	Выписка из ЕГРН, отчеты об оценке и правоустанавливающие документы доступны по ссылке: https://drive.google.com/drive/folders/1JhpOhj4WIKtptYHFjMoJSYuQtYFnQ5zk?usp=sharing . Доступ к имуществу для ознакомления - свободный.
Классификатор ЕФРСБ *	0108001 - Земельные участки
Начальная цена продажи имущества, руб.	366 240,00 НДС не облагается
Величина повышения начальной цены	36 624,00 руб. (10.00%)
Размер задатка	36 624,00 руб.
Количество заявок	0

Сведения по лоту №596

Статус торгов по лоту

Торги завершены

Наименование лота

Доля в праве 1/2 (общая долевая собственность) на земельный участок с кадастровым номером 69:20:0000022:1660, назначение: для сельскохозяйственного производства, площадью 176000.00 кв. м., расположенный по адресу: местоположение установлено относительно ориентира, расположенного за пределами участка. Ориентир д.Трусово. Участок находится примерно в 850 м, по направлению на юг от ориентира. Почтовый адрес ориентира: Тверская область, р-н. Максатихинский, с/п. Зареченское, д.Трусово. Доля в праве 1/2 (общая долевая собственность) на земельный участок с кадастровым номером 69:20:0000022:1660, назначение: для сельскохозяйственного производства, площадью 176000.00 кв. м., расположенный по адресу: местоположение установлено относительно ориентира, расположенного за пределами участка. Ориентир д. Трусово. Участок находится примерно в 850 м, по направлению на юг от ориентира. Почтовый адрес ориентира: Тверская область, р-н. Максатихинский, с/п. Зареченское, д.Трусово. Стоимость установлена согласно отчету об оценке.

Доля в праве 1/2 (общая долевая собственность) на земельный участок с кадастровым номером 69:20:0000022:1660, назначение: для сельскохозяйственного производства, площадью 176000.00 кв. м., расположенный по адресу: местоположение установлено относительно ориентира, расположенного за пределами участка. Ориентир д.Трусово. Участок находится примерно в 850 м, по направлению на юг от ориентира. Почтовый адрес ориентира: Тверская область, р-н.

Сведения об имуществе должника, выставляемом на торги, его составе, характеристиках, описание	Максатихинский, с/п. Зареченское, д.Трусово. Доля в праве 1/2 (общая долевая собственность) на земельный участок с кадастровым номером 69:20:0000022:1660, назначение: для сельскохозяйственного производства, площадью 176000.00 кв. м., расположенный по адресу: местоположение установлено относительно ориентира, расположенного за пределами участка. Ориентир д. Трусово. Участок находится примерно в 850 м, по направлению на юг от ориентира. Почтовый адрес ориентира: Тверская область, р-н. Максатихинский, с/п. Зареченское, д.Трусово. Стоимость установлена согласно отчету об оценке.
Порядок ознакомления с имуществом, выставляемым на торги	Выписка из ЕГРН, отчеты об оценке и правоустанавливающие документы доступны по ссылке: https://drive.google.com/drive/folders/1JhpOhj4WIKtptYHFjMoJSYuQtYFnQ5zk?usp=sharing . Доступ к имуществу для ознакомления - свободный.
Классификатор ЕФРСБ *	0108001 - Земельные участки
Начальная цена продажи имущества, руб.	591 360,00 НДС не облагается
Величина повышения начальной цены	59 136,00 руб. (10.00%)
Размер задатка	59 136,00 руб.
Количество заявок	0

Сведения по лоту №597

Статус торгов по лоту

Торги завершены

Наименование лота

Доля в праве 1/2 (общая долевая собственность) на земельный участок с кадастровым номером 69:20:0000022:1658, назначение: для сельскохозяйственного производства, площадью 99000.00 кв. м., расположенный по адресу: местоположение установлено относительно ориентира, расположенного за пределами участка. Ориентир д.Трусово. Участок находится примерно в 1010 м, по направлению на юго-запад от ориентира. Почтовый адрес ориентира: Тверская область, р-н. Максатихинский, с/п. Зареченское, д.Трусово. Доля в праве 1/2 (общая долевая собственность) на земельный участок с кадастровым номером 69:20:0000022:1658, назначение: для сельскохозяйственного производства, площадью 99000.00 кв. м., расположенный по адресу: местоположение установлено относительно ориентира, расположенного за пределами участка. Ориентир д. Трусово. Участок находится примерно в 1010 м, по направлению на юго-запад от ориентира. Почтовый адрес

	<p>ориентира: Тверская область, р-н. Максатихинский, с/п. Зареченское, д.Трусово. Стоимость установлена согласно отчету об оценке.</p>
Сведения об имуществе должника, выставляемом на торги, его составе, характеристиках, описание	<p>Доля в праве 1/2 (общая долевая собственность) на земельный участок с кадастровым номером 69:20:0000022:1658, назначение: для сельскохозяйственного производства, площадью 99000.00 кв. м., расположенный по адресу: местоположение установлено относительно ориентира, расположенного за пределами участка. Ориентир д.Трусово. Участок находится примерно в 1010 м, по направлению на юго-запад от ориентира. Почтовый адрес ориентира: Тверская область, р-н. Максатихинский, с/п. Зареченское, д.Трусово. Доля в праве 1/2 (общая долевая собственность) на земельный участок с кадастровым номером 69:20:0000022:1658, назначение: для сельскохозяйственного производства, площадью 99000.00 кв. м., расположенный по адресу: местоположение установлено относительно ориентира, расположенного за пределами участка. Ориентир д. Трусово. Участок находится примерно в 1010 м, по направлению на юго-запад от ориентира. Почтовый адрес ориентира: Тверская область, р-н. Максатихинский, с/п. Зареченское, д.Трусово. Стоимость установлена согласно отчету об оценке.</p>
Порядок ознакомления с имуществом, выставляемым на торги	<p>Выписка из ЕГРН, отчеты об оценке и правоустанавливающие документы доступны по ссылке: https://drive.google.com/drive/folders/1JhpOhj4WIKtptYHFjMoJSYuQtYFnQ5zk?usp=sharing. Доступ к имуществу для ознакомления - свободный.</p>
Классификатор ЕФРСБ *	0108001 - Земельные участки
Начальная цена продажи имущества, руб.	328 680,00 НДС не облагается
Величина повышения начальной цены	32 868,00 руб. (10.00%)
Размер задатка	32 868,00 руб.
Количество заявок	0

Сведения по лоту №598

Статус торгов по лоту

Торги завершены

Доля в праве 1/2 (общая долевая собственность) на земельный участок с кадастровым номером 69:20:0000022:1661, назначение: для сельскохозяйственного производства, площадью 183000.00 кв. м., расположенный по адресу: местоположение установлено относительно ориентира, расположенного за пределами участка. Ориентир д.Трусово. Участок находится примерно в 790 м, по направлению на юг от ориентира.

Наименование лота	<p>Почтовый адрес ориентира: Тверская область, р-н. Максатихинский, с/п. Зареченское, д.Трусово. Доля в праве 1/2 (общая долевая собственность) на земельный участок с кадастровым номером 69:20:0000022:1661, назначение: для сельскохозяйственного производства, площадью 183000.00 кв. м., расположенный по адресу: местоположение установлено относительно ориентира, расположенного за пределами участка. Ориентир д. Трусово. Участок находится примерно в 790 м, по направлению на юг от ориентира. Почтовый адрес ориентира: Тверская область, р-н. Максатихинский, с/п. Зареченское, д.Трусово. Стоимость установлена согласно отчету об оценке.</p>
Сведения об имуществе должника, выставляемом на торги, его составе, характеристиках, описание	<p>Доля в праве 1/2 (общая долевая собственность) на земельный участок с кадастровым номером 69:20:0000022:1661, назначение: для сельскохозяйственного производства, площадью 183000.00 кв. м., расположенный по адресу: местоположение установлено относительно ориентира, расположенного за пределами участка. Ориентир д.Трусово. Участок находится примерно в 790 м, по направлению на юг от ориентира. Почтовый адрес ориентира: Тверская область, р-н. Максатихинский, с/п. Зареченское, д.Трусово. Доля в праве 1/2 (общая долевая собственность) на земельный участок с кадастровым номером 69:20:0000022:1661, назначение: для сельскохозяйственного производства, площадью 183000.00 кв. м., расположенный по адресу: местоположение установлено относительно ориентира, расположенного за пределами участка. Ориентир д. Трусово. Участок находится примерно в 790 м, по направлению на юг от ориентира. Почтовый адрес ориентира: Тверская область, р-н. Максатихинский, с/п. Зареченское, д.Трусово. Стоимость установлена согласно отчету об оценке.</p>
Порядок ознакомления с имуществом, выставляемым на торги	<p>Выписка из ЕГРН, отчеты об оценке и правоустанавливающие документы доступны по ссылке: https://drive.google.com/drive/folders/1JhpOhj4WIKtptYHFjMoJSYuQtYFnQ5zk?usp=sharing. Доступ к имуществу для ознакомления - свободный.</p>
Классификатор ЕФРСБ *	0108001 - Земельные участки
Начальная цена продажи имущества, руб.	614 880,00 НДС не облагается
Величина повышения начальной цены	61 488,00 руб. (10.00%)
Размер задатка	61 488,00 руб.
Количество заявок	0

Сведения по лоту №599

Статус торгов по лоту

Торги завершены

Наименование лота

Доля в праве 1/2 (общая долевая собственность) на земельный участок с кадастровым номером 69:20:0000022:1662, назначение: для сельскохозяйственного производства, площадью 152000.00 кв. м., расположенный по адресу: местоположение установлено относительно ориентира, расположенного за пределами участка. Ориентир д.Трусово. Участок находится примерно в 460 м, по направлению на юго-восток от ориентира. Почтовый адрес ориентира: Тверская область, р-н. Максатихинский, с/п. Зареченское, д.Трусово. Доля в праве 1/2 (общая долевая собственность) на земельный участок с кадастровым номером 69:20:0000022:1662, назначение: для сельскохозяйственного производства, площадью 152000.00 кв. м., расположенный по адресу: местоположение установлено относительно ориентира, расположенного за пределами участка. Ориентир д. Трусово. Участок находится примерно в 460 м, по направлению на юго-восток от ориентира. Почтовый адрес ориентира: Тверская область, р-н. Максатихинский, с/п. Зареченское, д.Трусово. Стоимость установлена согласно отчету об оценке.

Сведения об имуществе должника, выставляемом на торги, его составе, характеристиках, описание

Доля в праве 1/2 (общая долевая собственность) на земельный участок с кадастровым номером 69:20:0000022:1662, назначение: для сельскохозяйственного производства, площадью 152000.00 кв. м., расположенный по адресу: местоположение установлено относительно ориентира, расположенного за пределами участка. Ориентир д.Трусово. Участок находится примерно в 460 м, по направлению на юго-восток от ориентира. Почтовый адрес ориентира: Тверская область, р-н. Максатихинский, с/п. Зареченское, д.Трусово. Доля в праве 1/2 (общая долевая собственность) на земельный участок с кадастровым номером 69:20:0000022:1662, назначение: для сельскохозяйственного производства, площадью 152000.00 кв. м., расположенный по адресу: местоположение установлено относительно ориентира, расположенного за пределами участка. Ориентир д. Трусово. Участок находится примерно в 460 м, по направлению на юго-восток от ориентира. Почтовый адрес ориентира: Тверская область, р-н. Максатихинский, с/п. Зареченское, д.Трусово. Стоимость установлена согласно отчету об оценке.

Порядок ознакомления с имуществом,

Выписка из ЕГРН, отчеты об оценке и правоустанавливающие документы доступны по ссылке: <https://drive.google.com/drive/folders>

выставляемым на торги	/1JhpOhj4WIKtptYHFjMoJSYuQtYFnQ5zk?usp=sharing. Доступ к имуществу для ознакомления - свободный.
Классификатор ЕФРСБ *	0108001 - Земельные участки
Начальная цена продажи имущества, руб.	510 720,00 НДС не облагается
Величина повышения начальной цены	51 072,00 руб. (10.00%)
Размер задатка	51 072,00 руб.
Количество заявок	0

Сведения по лоту №600

Статус торгов по лоту	Торги завершены
Наименование лота	<p>Доля в праве 1/2 (общая долевая собственность) на земельный участок с кадастровым номером 69:20:0000022:1666, назначение: для сельскохозяйственного производства, площадью 263000.00 кв. м., расположенный по адресу: местоположение установлено относительно ориентира, расположенного за пределами участка. Ориентир д.Трусово. Участок находится примерно в 1200 м, по направлению на юго-восток от ориентира. Почтовый адрес ориентира: Тверская область, р-н. Максатихинский, с/п. Зареченское, д.Трусово. Доля в праве 1/2 (общая долевая собственность) на земельный участок с кадастровым номером 69:20:0000022:1666, назначение: для сельскохозяйственного производства, площадью 263000.00 кв. м., расположенный по адресу: местоположение установлено относительно ориентира, расположенного за пределами участка. Ориентир д. Трусово. Участок находится примерно в 1200 м, по направлению на юго-восток от ориентира. Почтовый адрес ориентира: Тверская область, р-н. Максатихинский, с/п. Зареченское, д.Трусово. Стоимость установлена согласно отчету об оценке.</p>
Сведения об имуществе должника, выставленном на торги, его составе, характеристиках, описание	<p>Доля в праве 1/2 (общая долевая собственность) на земельный участок с кадастровым номером 69:20:0000022:1666, назначение: для сельскохозяйственного производства, площадью 263000.00 кв. м., расположенный по адресу: местоположение установлено относительно ориентира, расположенного за пределами участка. Ориентир д.Трусово. Участок находится примерно в 1200 м, по направлению на юго-восток от ориентира. Почтовый адрес ориентира: Тверская область, р-н. Максатихинский, с/п. Зареченское, д.Трусово. Доля в праве 1/2 (общая долевая собственность) на земельный участок с кадастровым номером 69:20:0000022:1666, назначение: для сельскохозяйственного производства, площадью 263000.00 кв. м., расположенный по адресу:</p>

	<p>местоположение установлено относительно ориентира, расположенного за пределами участка. Ориентир д. Трусово. Участок находится примерно в 1200 м, по направлению на юго-восток от ориентира. Почтовый адрес ориентира: Тверская область, р-н. Максатихинский, с/п. Зареченское, д.Трусово. Стоимость установлена согласно отчету об оценке.</p>
Порядок ознакомления с имуществом, выставляемым на торги	<p>Выписка из ЕГРН, отчеты об оценке и правоустанавливающие документы доступны по ссылке: https://drive.google.com/drive/folders/1JhpOhj4WIKtptYHFjMoJSYuQtYFnQ5zk?usp=sharing. Доступ к имуществу для ознакомления - свободный.</p>
Классификатор ЕФРСБ *	0108001 - Земельные участки
Начальная цена продажи имущества, руб.	883 680,00 НДС не облагается
Величина повышения начальной цены	88 368,00 руб. (10.00%)
Размер задатка	88 368,00 руб.
Количество заявок	0

Сведения по лоту №601

Статус торгов по лоту

Торги завершены

Наименование лота

Доля в праве 1/2 (общая долевая собственность) на земельный участок с кадастровым номером 69:20:0000022:1663, назначение: для сельскохозяйственного производства, площадью 32000.00 кв. м., расположенный по адресу: местоположение установлено относительно ориентира, расположенного за пределами участка. Ориентир д.Трусово. Участок находится примерно в 350 м, по направлению на юго-восток от ориентира. Почтовый адрес ориентира: Тверская область, р-н. Максатихинский, с/п. Зареченское, д. Трусово. Доля в праве 1/2 (общая долевая собственность) на земельный участок с кадастровым номером 69:20:0000022:1663, назначение: для сельскохозяйственного производства, площадью 32000.00 кв. м., расположенный по адресу: местоположение установлено относительно ориентира, расположенного за пределами участка. Ориентир д. Трусово. Участок находится примерно в 350 м, по направлению на юго-восток от ориентира. Почтовый адрес ориентира: Тверская область, р-н. Максатихинский, с/п. Зареченское, д. Трусово. Стоимость установлена согласно отчету об оценке.

Доля в праве 1/2 (общая долевая собственность) на земельный участок с кадастровым номером 69:20:0000022:1663, назначение: для сельскохозяйственного производства, площадью 32000.00 кв. м., расположенный

Сведения об имуществе должника, выставляемом на торги, его составе, характеристиках, описание	по адресу: местоположение установлено относительно ориентира, расположенного за пределами участка. Ориентир д.Трусово. Участок находится примерно в 350 м, по направлению на юго-восток от ориентира. Почтовый адрес ориентира: Тверская область, р-н. Максатихинский, с/п. Зареченское, д. Трусово. Доля в праве 1/2 (общая долевая собственность) на земельный участок с кадастровым номером 69:20:0000022:1663, назначение: для сельскохозяйственного производства, площадью 32000.00 кв. м., расположенный по адресу: местоположение установлено относительно ориентира, расположенного за пределами участка. Ориентир д. Трусово. Участок находится примерно в 350 м, по направлению на юго-восток от ориентира. Почтовый адрес ориентира: Тверская область, р-н. Максатихинский, с/п. Зареченское, д. Трусово. Стоимость установлена согласно отчету об оценке.
Порядок ознакомления с имуществом, выставляемым на торги	Выписка из ЕГРН, отчеты об оценке и правоустанавливающие документы доступны по ссылке: https://drive.google.com/drive/folders/1JhpOhj4WIKtptYHFjMoJSYuQtYFnQ5zk?usp=sharing . Доступ к имуществу для ознакомления - свободный.
Классификатор ЕФРСБ *	0108001 - Земельные участки
Начальная цена продажи имущества, руб.	106 240,00 НДС не облагается
Величина повышения начальной цены	10 624,00 руб. (10.00%)
Размер задатка	10 624,00 руб.
Количество заявок	0

Сведения по лоту №602

Статус торгов по лоту

Торги завершены

Наименование лота

Доля в праве 1/2 (общая долевая собственность) на земельный участок с кадастровым номером 69:20:0000022:1659, назначение: для сельскохозяйственного производства, площадью 116000.00 кв. м., расположенный по адресу: местоположение установлено относительно ориентира, расположенного за пределами участка. Ориентир д.Трусово. Участок находится примерно в 990 м, по направлению на юго-запад от ориентира. Почтовый адрес ориентира: Тверская область, р-н. Максатихинский, с/п. Зареченское, д. Трусово. Доля в праве 1/2 (общая долевая собственность) на земельный участок с кадастровым номером 69:20:0000022:1659, назначение: для сельскохозяйственного производства, площадью 116000.00 кв. м., расположенный по адресу: местоположение установлено

	относительно ориентира, расположенного за пределами участка. Ориентир д.Трусово. Участок находится примерно в 990 м, по направлению на юго-запад от ориентира. Почтовый адрес ориентира: Тверская область, р-н. Максатихинский, с/п. Зареченское, д. Трусово. Стоимость установлена согласно отчету об оценке.
Сведения об имуществе должника, выставленном на торги, его составе, характеристиках, описание	Доля в праве 1/2 (общая долевая собственность) на земельный участок с кадастровым номером 69:20:0000022:1659, назначение: для сельскохозяйственного производства, площадью 116000.00 кв. м., расположенный по адресу: местоположение установлено относительно ориентира, расположенного за пределами участка. Ориентир д.Трусово. Участок находится примерно в 990 м, по направлению на юго-запад от ориентира. Почтовый адрес ориентира: Тверская область, р-н. Максатихинский, с/п. Зареченское, д. Трусово. Доля в праве 1/2 (общая долевая собственность) на земельный участок с кадастровым номером 69:20:0000022:1659, назначение: для сельскохозяйственного производства, площадью 116000.00 кв. м., расположенный по адресу: местоположение установлено относительно ориентира, расположенного за пределами участка. Ориентир д.Трусово. Участок находится примерно в 990 м, по направлению на юго-запад от ориентира. Почтовый адрес ориентира: Тверская область, р-н. Максатихинский, с/п. Зареченское, д. Трусово. Стоимость установлена согласно отчету об оценке.
Порядок ознакомления с имуществом, выставленным на торги	Выписка из ЕГРН, отчеты об оценке и правоустанавливающие документы доступны по ссылке: https://drive.google.com/drive/folders/1JhpOhj4WIKtptYHFjMoJSYuQtYFnQ5zk?usp=sharing . Доступ к имуществу для ознакомления - свободный.
Классификатор ЕФРСБ *	0108001 - Земельные участки
Начальная цена продажи имущества, руб.	389 760,00 НДС не облагается
Величина повышения начальной цены	38 976,00 руб. (10.00%)
Размер задатка	38 976,00 руб.
Количество заявок	0

Сведения по лоту №603

Статус торгов по лоту

Торги завершены

Доля в праве 1/2 (общая долевая собственность) на земельный участок с кадастровым номером 69:20:0000022:1665, назначение: для сельскохозяйственного

<p>Наименование лота</p>	<p>производства, площадью 636000.00 кв. м., расположенный по адресу: местоположение установлено относительно ориентира, расположенного за пределами участка. Ориентир д.Трусово. Участок находится примерно в 590 м, по направлению на восток от ориентира. Почтовый адрес ориентира: Тверская область, р-н. Максатихинский, с/п. Зареченское, д. Трусово. Доля в праве 1/2 (общая долевая собственность) на земельный участок с кадастровым номером 69:20:0000022:1665, назначение: для сельскохозяйственного производства, площадью 636000.00 кв. м., расположенный по адресу: местоположение установлено относительно ориентира, расположенного за пределами участка. Ориентир д.Трусово. Участок находится примерно в 590 м, по направлению на восток от ориентира. Почтовый адрес ориентира: Тверская область, р-н. Максатихинский, с/п. Зареченское, д. Трусово. Стоимость установлена согласно отчету об оценке.</p>
<p>Сведения об имуществе должника, выставяемом на торги, его составе, характеристиках, описание</p>	<p>Доля в праве 1/2 (общая долевая собственность) на земельный участок с кадастровым номером 69:20:0000022:1665, назначение: для сельскохозяйственного производства, площадью 636000.00 кв. м., расположенный по адресу: местоположение установлено относительно ориентира, расположенного за пределами участка. Ориентир д.Трусово. Участок находится примерно в 590 м, по направлению на восток от ориентира. Почтовый адрес ориентира: Тверская область, р-н. Максатихинский, с/п. Зареченское, д. Трусово. Доля в праве 1/2 (общая долевая собственность) на земельный участок с кадастровым номером 69:20:0000022:1665, назначение: для сельскохозяйственного производства, площадью 636000.00 кв. м., расположенный по адресу: местоположение установлено относительно ориентира, расположенного за пределами участка. Ориентир д.Трусово. Участок находится примерно в 590 м, по направлению на восток от ориентира. Почтовый адрес ориентира: Тверская область, р-н. Максатихинский, с/п. Зареченское, д. Трусово. Стоимость установлена согласно отчету об оценке.</p>
<p>Порядок ознакомления с имуществом, выставяемым на торги</p>	<p>Выписка из ЕГРН, отчеты об оценке и правоустанавливающие документы доступны по ссылке: https://drive.google.com/drive/folders/1JhpOhj4WIKtptYHFjMoJSYuQtYFnQ5zk?usp=sharing. Доступ к имуществу для ознакомления - свободный.</p>
<p>Классификатор ЕФРСБ *</p>	<p>0108001 - Земельные участки</p>

Начальная цена продажи имущества, руб.	2 136 960,00 НДС не облагается
Величина повышения начальной цены	213 696,00 руб. (10.00%)
Размер задатка	213 696,00 руб.
Количество заявок	0

Определение победителей

Порядок и критерии определения победителей торгов	<p>Порядок допуска заявителей к участию в торгах определяется в порядке, установленном п. 12 ст. 110 Закона о банкротстве, а также Регламентом проведения торгов ЭТП «Вердиктъ». Рассмотрение заявок оформляется протоколом об определении участников торгов, который размещается на ЭТП в течение 5 (пяти) дней с момента окончания срока подачи заявок на участие в торгах. Порядок определения победителя - в соответствии с п. 13 ст. 110 Закона о банкротстве. Победитель торгов – участник, предложивший наиболее высокую цену, которая была названа организатором аукциона последней. Подведение итогов торгов - на ЭТП 07.02.2022 г. в 18 час. 00 мин. (мск). Протокол о результатах торгов публикуется О/Т на ЭТП.</p>
---	---

Договор купли-продажи

Порядок и срок заключения договора купли-продажи	<p>Порядок заключения договора купли-продажи устанавливается в соответствии с п. 16, 17 ст. 110 Закона о банкротстве. В течение 5 (пяти) дней с даты подписания протокола о результатах проведения торгов финансовый управляющий направляет победителю торгов предложение заключить договор купли-продажи с приложением проекта данного договора в соответствии с представленным победителем торгов предложением о цене. Если к участию в торгах был допущен только один участник, договор купли-продажи заключается финансовым управляющим с единственным участником торгов.</p>
--	---

Сроки платежей, реквизиты счетов, на которые вносятся платежи	<p>Победитель торгов (единственный участник) обязан в течение 30 дней со дня подписания им договора оплатить стоимость приобретенного имущества путем перечисления денежных средств на счет должника: получатель Язычан Гагик Спартакович, ИНН 690406429228, р/с 40817810200004767708, к/с 30101810745250000659, в ПАО «МОСКОВСКИЙ КРЕДИТНЫЙ БАНК», БИК 044525659.</p>
---	--

Внимание! В торги внесены дополнения от 11.04.2022 12:23.

Изменения

Содержание дополнений к
сообщению о торгах

По лоту № 282 договор купли-продажи № 282 от
11.02.2022 г. расторгнут в связи с уклонением покупателя
ИП Окунева Павла Андреевича от исполнения
обязанностей по нему.

 ИВАНОВА ЮЛИЯ ВИКТОРОВНА,



**ДОКУМЕНТ ПОДПИСАН
КВАЛИФИЦИРОВАННОЙ
ЭЛЕКТРОННОЙ ПОДПИСЬЮ**

Сертификат: 2efe97f00d4acc7b34abe8b688d7e972a

Владелец: Иванова Юлия Викторовна

Действителен: с 19.02.2021 по 28.02.2022