

**филиал федерального государственного бюджетного учреждения "Федеральная кадастровая палата
Федеральной службы государственной регистрации, кадастра и картографии" по Тамбовской области**

(полное наименование органа кадастрового учета)

КП.1

КАДАСТРОВЫЙ ПАСПОРТ

Здания
(вид объекта недвижимого имущества)


Лист №	1	Всего листов:	2
--------	---	---------------	---

"20" марта 2015 г. № 6800/201/2015-93105	
Кадастровый номер:	68:10:1000021:40
Номер кадастрового квартала:	68:10:1000021
Предыдущие номера:	3220/300
Дата внесения номера в государственный кадастр недвижимости:	30.06.2012

Описание объекта недвижимого имущества:

1	Адрес (описание местоположения):	Тамбовская область, р-н Мучкапский, рп Мучкапский, ул Проезжая, д 35 /		
2	Основная характеристика:	площадь	148.0	кв.м
		(тип)	(значение)	(единица измерения)
3	Назначение:	Нежилое здание <i>склад тары</i>		
4	Наименование:	Склад тары		
5	Количество этажей, в том числе подземных этажей :	1		
6	Материал наружных стен:	Кирпичные		
7	Год ввода в эксплуатацию (завершения строительства):	1985 <i>1913</i>		
8	Кадастровая стоимость (руб.):	537371.50		
9	Кадастровый номер земельного участка (участков), в пределах которого расположен объект недвижимого имущества:	—		
10	Степень готовности объекта незавершенного строительства (%):	—		
11	Кадастровые номера помещений, расположенных в здании или сооружении:	—		
12	Сведения о правах:	—		
13	Сведения о включении в реестр объектов культурного наследия:	—		
14	Особые отметки:	—		
15	Сведения о кадастровых инженерах:	—		
16	Дополнительные сведения:			
	16.1	Кадастровые номера объектов недвижимости, образованных с объектом недвижимости	—	
	16.2	Кадастровые номера объектов недвижимости, образованных из объекта недвижимости	—	
	16.3	Кадастровые номера объектов, подлежащих снятию с кадастрового учета	—	
17	Характер сведений государственного кадастра недвижимости (статус записи об объекте): Сведения об объекте недвижимости имеют статус ранее учтенные			

инженер I категории отдела предоставления сведений	<i>(подпись)</i>	М. В. Сергеева
(полное наименование должности)	(подпись)	(инициалы, фамилия)



**филиал федерального государственного бюджетного учреждения "Федеральная кадастровая палата
Федеральной службы государственной регистрации, кадастра и картографии" по Тамбовской области**

®

(полное наименование органа кадастрового учета)

КП.1

КАДАСТРОВЫЙ ПАСПОРТ

Здания	
(вид объекта недвижимого имущества)	

Лист №	1	Всего листов:	2
--------	---	---------------	---

"24" марта 2015 г. № 6800/201/2015-97916	
Кадастровый номер:	68:10:1000021:54
Номер кадастрового квартала:	68:10:1000021
Предыдущие номера:	3220/300
Дата внесения номера в государственный кадастр недвижимости:	30.06.2012

Описание объекта недвижимого имущества:

1	Адрес (описание местоположения):	Тамбовская область, р-н Мучкапский, рп Мучкапский, ул Проезжая, д 35 <i>Д</i>		
2	Основная характеристика:	площадь	74.0	кв.м
		(тип)	(значение)	(единица измерения)
3	Назначение:	Нежилое здание		
4	Наименование:	Вальцerezная мастерская		
5	Количество этажей, в том числе подземных этажей :	1		
6	Материал наружных стен:	Кирпичные		
7	Год ввода в эксплуатацию (завершения строительства):	1985 <i>1982</i>		
8	Кадастровая стоимость (руб.):	268685.75		
9	Кадастровый номер земельного участка (участков), в пределах которого расположен объект недвижимого имущества:	—		
10	Степень готовности объекта незавершенного строительства (%)	—		
11	Кадастровые номера помещений, расположенных в здании или сооружении:	—		
12	Сведения о правах: —			
13	Сведения о включении в реестр объектов культурного наследия: —			
14	Особые отметки: —			
15	Сведения о кадастровых инженерах: —			
16	Дополнительные сведения:			
	16.1	Кадастровые номера объектов недвижимости, образованных с объектом недвижимости	—	
	16.2	Кадастровые номера объектов недвижимости, образованных из объекта недвижимости	—	
	16.3	Кадастровые номера объектов, подлежащих снятию с кадастрового учета	—	
17	Характер сведений государственного кадастра недвижимости (статус записи об объекте): Сведения об объекте недвижимости имеют статус ранее учтенные			

инженер 1 категории отдела предоставления сведений (полное наименование должности)		Е. С. Мысьютина (инициалы, фамилия)
---	---	--

**филиал федерального государственного бюджетного учреждения "Федеральная кадастровая палата
Федеральной службы государственной регистрации, кадастра и картографии" по Тамбовской области**

(полное наименование органа кадастрового учета)

КП.1

КАДАСТРОВЫЙ ПАСПОРТ

Здания
(вид объекта недвижимого имущества)

Лист №	1	Всего листов:	2
--------	---	---------------	---

"23" марта 2015 г. № 6800/201/2015-96230	
Кадастровый номер:	68:10:1000021:49
Номер кадастрового квартала:	68:10:1000021
Предыдущие номера:	3220/300
Дата внесения номера в государственный кадастр недвижимости:	30.06.2012

Описание объекта недвижимого имущества:

1	Адрес (описание местоположения):	Тамбовская область, р-н Мучкапский, рп Мучкапский, ул Проезжая, д 35 И		
2	Основная характеристика:	площадь	331.5	кв.м
		(тип)	(значение)	(единица измерения)
3	Назначение:	Нежилое здание		
4	Наименование:	Завальная яма		
5	Количество этажей, в том числе подземных этажей :	1		
6	Материал наружных стен:	Кирпичные		
7	Год ввода в эксплуатацию (завершения строительства):	1985 <i>1908</i>		
8	Кадастровая стоимость (руб.):	1411347.45		
9	Кадастровый номер земельного участка (участков), в пределах которого расположен объект недвижимого имущества:	—		
10	Степень готовности объекта незавершенного строительства (%)	—		
11	Кадастровые номера помещений, расположенных в здании или сооружении:	—		
12	Сведения о правах: —			
13	Сведения о включении в реестр объектов культурного наследия: —			
14	Особые отметки: —			
15	Сведения о кадастровых инженерах: —			
16	Дополнительные сведения:			
	16.1	Кадастровые номера объектов недвижимости, образованных с объектом недвижимости	—	
	16.2	Кадастровые номера объектов недвижимости, образованных из объекта недвижимости	—	
	16.3	Кадастровые номера объектов, подлежащих снятию с кадастрового учета	—	
17	Характер сведений государственного кадастра недвижимости (статус записи об объекте): Сведения об объекте недвижимости имеют статус ранее учтенные			

инженер I категории отдела предоставления сведений	<i>(подпись)</i>	Е. А. Пантелеева
(полное наименование должности)		(инициалы, фамилия)



**филиал федерального государственного бюджетного учреждения "Федеральная кадастровая палата
Федеральной службы государственной регистрации, кадастра и картографии" по Тамбовской области**

(полное наименование органа кадастрового учета)

КП.1

КАДАСТРОВЫЙ ПАСПОРТ

Здания
(вид объекта недвижимого имущества)

Лист №	1	Всего листов:	2
--------	---	---------------	---

"20" марта 2015 г. № 6800/201/2015-93142	
Кадастровый номер:	68:10:1000021:41
Номер кадастрового квартала:	68:10:1000021
Предыдущие номера:	3220/300
Дата внесения номера в государственный кадастр недвижимости:	30.06.2012

Описание объекта недвижимого имущества:

1	Адрес (описание местоположения):	Тамбовская область, р-н Мучкапский, рп Мучкапский, ул Проезжая, д 35 <i>У</i>		
2	Основная характеристика:	площадь	62.0	кв.м
		(тип)	(значение)	(единица измерения)
3	Назначение:	Нежилое здание		
4	Наименование:	Здание столярного цеха <i>Здание столярного цеха</i>		
5	Количество этажей, в том числе подземных этажей :	1		
6	Материал наружных стен:	Кирпичные		
7	Год ввода в эксплуатацию (завершения строительства):	1985 <i>1957</i>		
8	Кадастровая стоимость (руб.):	225115.09		
9	Кадастровый номер земельного участка (участков), в пределах которого расположен объект недвижимого имущества:	—		
10	Степень готовности объекта незавершенного строительства (%)	—		
11	Кадастровые номера помещений, расположенных в здании или сооружении:	—		
12	Сведения о правах:	—		
13	Сведения о включении в реестр объектов культурного наследия:	—		
14	Особые отметки:	—		
15	Сведения о кадастровых инженерах:	—		
16	Дополнительные сведения:			
	16.1	Кадастровые номера объектов недвижимости, образованных с объектом недвижимости —		
	16.2	Кадастровые номера объектов недвижимости, образованных из объекта недвижимости —		
	16.3	Кадастровые номера объектов, подлежащих снятию с кадастрового учета —		
17	Характер сведений государственного кадастра недвижимости (статус записи об объекте): Сведения об объекте недвижимости имеют статус ранее учтенные.			

инженер 1 категории отдела предоставления сведений	<i>М.В. Сергеева</i>	М. В. Сергеева
(полное наименование должности)	(подпись)	(инициалы, фамилия)



**филиал федерального государственного бюджетного учреждения "Федеральная кадастровая палата
Федеральной службы государственной регистрации, кадастра и картографии" по Тамбовской области**

(полное наименование органа кадастрового учета)

КП.1

КАДАСТРОВЫЙ ПАСПОРТ

Здания
(вид объекта недвижимого имущества)

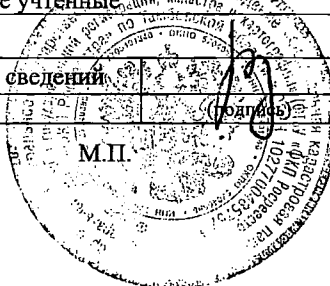
Лист №	1	Всего листов:	4
--------	---	---------------	---

"20" марта 2015 г. № 6800/201/2015-93123	
Кадастровый номер:	68:10:1000021:42
Номер кадастрового квартала:	68:10:1000021
Предыдущие номера:	3220/300
Дата внесения номера в государственный кадастр недвижимости:	30.06.2012

Описание объекта недвижимого имущества:

1	Адрес (описание местоположения):	Тамбовская область, р-н Мучкапский, рп Мучкапский, ул Проезжая, д 35		
2	Основная характеристика:	площадь	82.0	кв.м
		(тип)	(значение)	(единица измерения)
3	Назначение:	Нежилое здание		
4	Наименование:	Здание кочеварки и электроцеха		
5	Количество этажей, в том числе подземных этажей :	1		
6	Материал наружных стен:	Кирпичные		
7	Год ввода в эксплуатацию (завершения строительства):	1985		
8	Кадастровая стоимость (руб.):	460275.43		
9	Кадастровый номер земельного участка (участков), в пределах которого расположен объект недвижимого имущества:	—		
10	Степень готовности объекта незавершенного строительства (%)	—		
11	Кадастровые номера помещений, расположенных в здании или сооружении:	—		
12	Сведения о правах:	—		
13	Сведения о включении в реестр объектов культурного наследия:	—		
14	Особые отметки:	—		
15	Сведения о кадастровых инженерах:	—		
16	Дополнительные сведения:			
	16.1	Кадастровые номера объектов недвижимости, образованных с объектом недвижимости		
	16.2	Кадастровые номера объектов недвижимости, образованных из объекта недвижимости		
	16.3	Кадастровые номера объектов, подлежащих снятию с кадастрового учета		
17	Характер сведений государственного кадастра недвижимости (статус записи об объекте): Сведения об объекте недвижимости имеют статус ранее учтенные			

инженер 1 категории отдела предоставления сведений	О. С. Рязанцева
(полное наименование должности)	(инициалы, фамилия)



**филиал федерального государственного бюджетного учреждения "Федеральная кадастровая палата
Федеральной службы государственной регистрации, кадастра и картографии" по Тамбовской области**

(полное наименование органа кадастрового учета)

КП.1

КАДАСТРОВЫЙ ПАСПОРТ

Здания (вид объекта недвижимого имущества)

Лист №	1	Всего листов:	4
--------	---	---------------	---

"23" марта 2015 г. № 6800/201/2015-96343	
Кадастровый номер:	68:10:1000021:45
Номер кадастрового квартала:	68:10:1000021
Предыдущие номера:	3220/300
Дата внесения номера в государственный кадастр недвижимости:	30.06.2012

Описание объекта недвижимого имущества:

1	Адрес (описание местоположения):	Тамбовская область, р-н Мучкапский, рп Мучкапский, ул Проезжая, д 35		
2	Основная характеристика:	площадь	39.2	кв.м
		(тип)	(значение)	(единица измерения)
3	Назначение:	Нежилое здание		
4	Наименование:	Лаборатория		
5	Количество этажей, в том числе подземных этажей :	1		
6	Материал наружных стен:	Деревянные		
7	Год ввода в эксплуатацию (завершения строительства):	1985		
8	Кадастровая стоимость (руб.):	94079.71		
9	Кадастровый номер земельного участка (участков), в пределах которого расположен объект недвижимого имущества:	—		
10	Степень готовности объекта незавершенного строительства (%)	—		
11	Кадастровые номера помещений, расположенных в здании или сооружении:	—		
12	Сведения о правах: —			
13	Сведения о включении в реестр объектов культурного наследия: —			
14	Особые отметки: —			
15	Сведения о кадастровых инженерах: —			
16	Дополнительные сведения:			
	16.1	Кадастровые номера объектов недвижимости, образованных с объектом недвижимости	—	
	16.2	Кадастровые номера объектов недвижимости, образованных из объекта недвижимости	—	
	16.3	Кадастровые номера объектов, подлежащих снятию с кадастрового учета	—	
17	Характер сведений государственного кадастра недвижимости (статус записи об объекте): Сведения об объекте недвижимости имеют статус ранее учтенные			

инженер I категории отдела предоставления сведений	Е. А. Пантелеева
(полное наименование должности)	(инициалы, фамилия)



**филиал федерального государственного бюджетного учреждения "Федеральная кадастровая палата
Федеральной службы государственной регистрации, кадастра и картографии" по Тамбовской области**

(полное наименование органа кадастрового учета)

КП.1

КАДАСТРОВЫЙ ПАСПОРТ

Здания
(вид объекта недвижимого имущества)

Лист №	1	Всего листов:	2
--------	---	---------------	---

"20" марта 2015 г. № 6800/201/2015-93421	
Кадастровый номер:	68:10:1000021:60
Номер кадастрового квартала:	68:10:1000021
Предыдущие номера:	3220/300
Дата внесения номера в государственный кадастр недвижимости:	30.06.2012

Описание объекта недвижимого имущества:

1	Адрес (описание местоположения):	Тамбовская область, р-н Мучкапский, рп Мучкапский, ул Проезжая, д 35		
2	Основная характеристика:	площадь	310.0	кв.м
		(тип)	(значение)	(единица измерения)
3	Назначение:	Нежилое здание		
4	Наименование:	Материальный склад		
5	Количество этажей, в том числе подземных этажей:	1		
6	Материал наружных стен:	Кирпичные		
7	Год ввода в эксплуатацию (завершения строительства):	1985 19/12		
8	Кадастровая стоимость (руб.):	1079270.65		
9	Кадастровый номер земельного участка (участков), в пределах которого расположен объект недвижимого имущества:	—		
10	Степень готовности объекта незавершенного строительства (%):	—		
11	Кадастровые номера помещений, расположенных в здании или сооружении:	—		
12	Сведения о правах: —			
13	Сведения о включении в реестр объектов культурного наследия: —			
14	Особые отметки: —			
15	Сведения о кадастровых инженерах: —			
16	Дополнительные сведения:			
	16.1	Кадастровые номера объектов недвижимости, образованных с объектом недвижимости	—	
	16.2	Кадастровые номера объектов недвижимости, образованных из объекта недвижимости	—	
16.3	Кадастровые номера объектов, подлежащих снятию с кадастрового учета	—		
17	Характер сведений государственного кадастра недвижимости (статус записи об объекте): Сведения об объекте недвижимости имеют статус ранее учтенные			

инженер 1 категории отдела предоставления сведений	М. В. Сергеева
(полное наименование должности)	(инициалы, фамилия)



филиал федерального государственного бюджетного учреждения "Федеральная кадастровая палата
Федеральной службы государственной регистрации, кадастра и картографии" по Тамбовской области

(полное наименование органа кадастрового учета)

КП.1

КАДАСТРОВЫЙ ПАСПОРТ

Здания
(вид объекта недвижимого имущества)

Лист №	1	Всего листов:	2
--------	---	---------------	---

"20" марта 2015 г. № 6800/201/2015-93093	
Кадастровый номер:	68:10:1000021:56
Номер кадастрового квартала:	68:10:1000021
Предыдущие номера:	3220/300
Дата внесения номера в государственный кадастр недвижимости:	30.06.2012

Описание объекта недвижимого имущества:

1	Адрес (описание местоположения):	Тамбовская область, р-н Мучкапский, рп Мучкапский, ул Проезжая, д 35		
2	Основная характеристика:	площадь	1974.0	кв.м
		(тип)	(значение)	(единица измерения)
3	Назначение:	Нежилое здание		
4	Наименование:	Зерносклад №8,9		
5	Количество этажей, в том числе подземных этажей :	1		
6	Материал наружных стен:	Кирпичные		
7	Год ввода в эксплуатацию (завершения строительства):	1985		
8	Кадастровая стоимость (руб.):	4774686.69		
9	Кадастровый номер земельного участка (участков), в пределах которого расположен объект недвижимого имущества:	—		
10	Степень готовности объекта незавершенного строительства (%)	—		
11	Кадастровые номера помещений, расположенных в здании или сооружении:	—		
12	Сведения о правах: —			
13	Сведения о включении в реестр объектов культурного наследия: —			
14	Особые отметки: —			
15	Сведения о кадастровых инженерах: —			
16	Дополнительные сведения:			
	16.1	Кадастровые номера объектов недвижимости, образованных с объектом недвижимости —		
	16.2	Кадастровые номера объектов недвижимости, образованных из объекта недвижимости —		
	16.3	Кадастровые номера объектов, подлежащих снятию с кадастрового учета —		
17	Характер сведений государственного кадастра недвижимости (Статус записи об объекте): Сведения об объекте недвижимости имеют статус ранее учтенные			

инженер 1 категории отдела предоставления сведений	Е. А. Пантелеева
(полное наименование должности)	(инициалы, фамилия)



филиал федерального государственного бюджетного учреждения "Федеральная кадастровая палата
Федеральной службы государственной регистрации, кадастра и картографии" по Тамбовской области

(полное наименование органа кадастрового учета)

КП.1

КАДАСТРОВЫЙ ПАСПОРТ

Здания
(вид объекта недвижимого имущества)

Лист №	1	Всего листов:	2
--------	---	---------------	---

"17" июля 2015 г. № 6800/201/2015-272222	
Кадастровый номер:	68:10:1000021:69
Номер кадастрового квартала:	68:10:1000021
Предыдущие номера:	3220/300
Дата внесения номера в государственный кадастр недвижимости:	30.06.2012

Описание объекта недвижимого имущества:

1	Адрес (описание местоположения):	Тамбовская область, р-н Мучкапский, рп Мучкапский, ул Проезжая, д 35		
2	Основная характеристика:	площадь	1130.0	кв.м
		(тип)	(значение)	(единица измерения)
3	Назначение:	Нежилое здание		
4	Наименование:	Зерносклад №2		
5	Количество этажей, в том числе подземных этажей :	1		
6	Материал наружных стен:	Кирпичные		
7	Год ввода в эксплуатацию (завершения строительства):	1985		
8	Кадастровая стоимость (руб.):	2733229.97		
9	Кадастровый номер земельного участка (участков), в пределах которого расположен объект недвижимого имущества:	68:10:0000000:24		
10	Степень готовности объекта незавершенного строительства (%)	—		
11	Кадастровые номера помещений, расположенных в здании или сооружении:	—		
12	Сведения о правах: собственность, № 68-01/27-1/2002-318 от 17.04.2002, Открытое акционерное общество "Мучкапский комбинат хлебопродуктов"			
13	Сведения о включении в реестр объектов культурного наследия:	—		
14	Особые отметки:	—		
15	Сведения о кадастровых инженерах:	—		
16	Дополнительные сведения:			
	16.1	Кадастровые номера объектов недвижимости, образованных с объектом недвижимости	—	
	16.2	Кадастровые номера объектов недвижимости, образованных из объекта недвижимости	—	
	16.3	Кадастровые номера объектов, подлежащих снятию с кадастрового учета	—	
17	Характер сведений государственного кадастра недвижимости (статус записи об объекте): Сведения об объекте недвижимости имеют статус ранее учтенные			

инженер 1 категории отдела предоставления сведений о состоянии		М. В. Сергеева
(полное наименование должности)	(подпись)	(инициалы, фамилия)



**филиал федерального государственного бюджетного учреждения "Федеральная кадастровая палата
Федеральной службы государственной регистрации, кадастра и картографии" по Тамбовской области**

(полное наименование органа кадастрового учета)

КП.1

КАДАСТРОВЫЙ ПАСПОРТ


Здания
(вид объекта недвижимого имущества)


Лист №	1	Всего листов:	3
--------	---	---------------	---

"20" марта 2015 г. № 6800/201/2015-93124	
Кадастровый номер:	68:10:1000021:39
Номер кадастрового квартала:	68:10:1000021
Предыдущие номера:	3220/300
Дата внесения номера в государственный кадастр недвижимости:	30.06.2012

Описание объекта недвижимого имущества:

1	Адрес (описание местоположения):	Тамбовская область, р-н Мучкапский, рп Мучкапский, ул Проезжая, д 35		
2	Основная характеристика:	площадь	1079.0	кв.м
		(тип)	(значение)	(единица измерения)
3	Назначение:	Нежилое здание		
4	Наименование:	Зерносклад №1		
5	Количество этажей, в том числе подземных этажей :	1		
6	Материал наружных стен:	Кирпичные		
7	Год ввода в эксплуатацию (завершения строительства):	1985		
8	Кадастровая стоимость (руб.):	2609874.41		
9	Кадастровый номер земельного участка (участков), в пределах которого расположен объект недвижимого имущества:	—		
10	Степень готовности объекта незавершенного строительства (%)	—		
11	Кадастровые номера помещений, расположенных в здании или сооружении:	—		
12	Сведения о правах: собственность, № 68-01/27-1/2002-317 от 17.04.2002, Открытое акционерное общество "Мучкапский комбинат хлебопродуктов"			
13	Сведения о включении в реестр объектов культурного наследия:	—		
14	Особые отметки:	—		
15	Сведения о кадастровых инженерах:	—		
16	Дополнительные сведения:			
	16.1	Кадастровые номера объектов недвижимости, образованных с объектом недвижимости	—	
	16.2	Кадастровые номера объектов недвижимости, образованных из объекта недвижимости	—	
16.3	Кадастровые номера объектов, подлежащих снятию с кадастрового учета	—		
17	Характер сведений государственного кадастра недвижимости (статус записи об объекте): Сведения об объекте недвижимости имеют статус ранее учтенные.			

инженер I категории отдела предоставления сведений		М. В. Сергеева
(полное наименование должности)	(подпись)	(инициалы, фамилия)



филиал федерального государственного бюджетного учреждения "Федеральная кадастровая палата
Федеральной службы государственной регистрации, кадастра и картографии" по Тамбовской области

(полное наименование органа кадастрового учета)

КП.1

КАДАСТРОВЫЙ ПАСПОРТ


Сооружения
(вид объекта недвижимого имущества)

Лист №	1	Всего листов:	3
--------	---	---------------	---

"20" марта 2015 г. № 6800/201/2015-93194	
Кадастровый номер:	68:10:0000000:268
Номер кадастрового квартала:	68:10:0000000
Предыдущие номера:	68:10:0000000:0002:3220/35/300:1000/4, 3220
Дата внесения номера в государственный кадастр недвижимости:	18.12.2013

Описание объекта недвижимого имущества:

1	Адрес (описание местоположения):	Тамбовская область, Мучкапский район, р.п.Мучкапский, улица Проезжая, д.35		
2	Основная характеристика:	Площадь	1271	кв. м
		(тип)	(значение)	(единица измерения)
3	Назначение:	складское		
4	Наименование:	здание зерносклада № 4		
5	Количество этажей, в том числе подземных этажей :	1		
6	Материал наружных стен:	—		
7	Год ввода в эксплуатацию (завершения строительства):	—		
8	Кадастровая стоимость (руб.):	—		
9	Кадастровый номер земельного участка (участков), в пределах которого расположен объект недвижимого имущества:	—		
10	Степень готовности объекта незавершенного строительства (%)	—		
11	Кадастровые номера помещений, расположенных в здании или сооружении:	—		
12	Сведения о правах: собственность, № 68-01/27-1/2002-320 от 17.04.2002, Открытое акционерное общество "Мучкапский комбинат хлебопродуктов"			
13	Сведения о включении в реестр объектов культурного наследия: —			
14	Особые отметки: —			
15	Сведения о кадастровых инженерах: —			
16	Дополнительные сведения:			
	16.1	Кадастровые номера объектов недвижимости, образованных с объектом недвижимости —		
	16.2	Кадастровые номера объектов недвижимости, образованных из объекта недвижимости —		
	16.3	Кадастровые номера объектов, подлежащих снятию с кадастрового учета —		
17	Характер сведений государственного кадастра недвижимости (статус записи об объекте): Сведения об объекте недвижимости имеют статус ранее учтенные			

инженер 1 категории отдела предоставления сведений		М. В. Сергеева
(полное наименование должности)	(подпись)	(инициалы, фамилия)



**филиал федерального государственного бюджетного учреждения "Федеральная кадастровая палата
Федеральной службы государственной регистрации, кадастра и картографии" по Тамбовской области**

(полное наименование органа кадастрового учета)

КП.1

КАДАСТРОВЫЙ ПАСПОРТ

Здания (вид объекта недвижимого имущества)

Лист №	1	Всего листов:	2
--------	---	---------------	---

"23" марта 2015 г. № 6800/201/2015-96453	
Кадастровый номер:	68:10:0000000:269
Номер кадастрового квартала:	68:10:0000000
Предыдущие номера:	68:10:0000000:0002:3220/35/300:1000/5, 3220
Дата внесения номера в государственный кадастр недвижимости:	18.12.2013

Описание объекта недвижимого имущества:

1	Адрес (описание местоположения):	Тамбовская область, р-н Мучкапский, рп Мучкапский, ул Проезжая, д 35		
2	Основная характеристика:	площадь	1056.0	кв.м
		(тип)	(значение)	(единица измерения)
3	Назначение:	Нежилое здание		
4	Наименование:	зерносклад №5		
5	Количество этажей, в том числе подземных этажей :	1		
6	Материал наружных стен:	Кирпичные		
7	Год ввода в эксплуатацию (завершения строительства):	—		
8	Кадастровая стоимость (руб.):	2451419.52		
9	Кадастровый номер земельного участка (участков), в пределах которого расположен объект недвижимого имущества:	—		
10	Степень готовности объекта незавершенного строительства (%)	—		
11	Кадастровые номера помещений, расположенных в здании или сооружении:	—		
12	Сведения о правах: собственность, № 68-01/27-1/2002-321 от 17.04.2002, Открытое акционерное общество "Мучкапский комбинат хлебопродуктов"			
13	Сведения о включении в реестр объектов культурного наследия:	—		
14	Особые отметки:	—		
15	Сведения о кадастровых инженерах:	—		
16	Дополнительные сведения:			
	16.1	Кадастровые номера объектов недвижимости, образованных с объектом недвижимости	—	
	16.2	Кадастровые номера объектов недвижимости, образованных из объекта недвижимости	—	
16.3	Кадастровые номера объектов, подлежащих снятию с кадастрового учета	—		
17	Характер сведений государственного кадастра недвижимости (статус записи об объекте): Сведения об объекте недвижимости имеют статус ранее учтенные.			

инженер 1 категории отдела предоставления сведений	Е. А. Пантелеева
(полное наименование должности)	(инициалы, фамилия)



**филиал федерального государственного бюджетного учреждения "Федеральная кадастровая палата
Федеральной службы государственной регистрации, кадастра и картографии" по Тамбовской области**

(полное наименование органа кадастрового учета)

КП.1

КАДАСТРОВЫЙ ПАСПОРТ

Сооружения (вид объекта недвижимого имущества)

Лист №	1	Всего листов:	1
--------	---	---------------	---

"20" марта 2015 г. № 6800/201/2015-93137	
Кадастровый номер:	68:10:0000000:267
Номер кадастрового квартала:	68:10:0000000
Предыдущие номера:	68:10:0000000:0002:3220/35/300:1000/6, 3220
Дата внесения номера в государственный кадастр недвижимости:	18.12.2013

Описание объекта недвижимого имущества:

1	Адрес (описание местоположения):	Тамбовская область, Мучкапский район, р.п.Мучкапский, улица Проезжая, д.35		
2	Основная характеристика:	Площадь	1056	кв. м
		(тип)	(значение)	(единица измерения)
3	Назначение:	иное		
4	Наименование:	зерносклад №6		
5	Количество этажей, в том числе подземных этажей :	одноэтажное(ый)		
6	Материал наружных стен:	—		
7	Год ввода в эксплуатацию (завершения строительства):	—		
8	Кадастровая стоимость (руб.):	—		
9	Кадастровый номер земельного участка (участков), в пределах которого расположен объект недвижимого имущества:	—		
10	Степень готовности объекта незавершенного строительства (%)	—		
11	Кадастровые номера помещений, расположенных в здании или сооружении:	—		
12	Сведения о правах: собственность, № 68-01/27-1/2002-322 от 17.04.2002, Открытое акционерное общество "Мучкапский комбинат хлебопродуктов"			
13	Сведения о включении в реестр объектов культурного наследия: —			
14	Особые отметки: План сооружения отсутствует в ГКН.			
15	Сведения о кадастровых инженерах: —			
16	Дополнительные сведения:			
	16.1	Кадастровые номера объектов недвижимости, образованных с объектом недвижимости —		
	16.2	Кадастровые номера объектов недвижимости, образованных из объекта недвижимости —		
	16.3	Кадастровые номера объектов, подлежащих снятию с кадастрового учета —		
17	Характер сведений государственного кадастра недвижимости (статус записи об объекте): Сведения об объекте недвижимости имеют статус ранее учтенные			

инженер I категории отдела предоставления сведений (полное наименование должности)	О. С. Рязанцева (инициалы, фамилия)
---	--



**филиал федерального государственного бюджетного учреждения "Федеральная кадастровая палата
Федеральной службы государственной регистрации, кадастра и картографии" по Тамбовской области**



(полное наименование органа кадастрового учета)

КП.1

КАДАСТРОВЫЙ ПАСПОРТ


Сооружения	
(вид объекта недвижимого имущества)	

Лист №	1	Всего листов:	3
--------	---	---------------	---

"24" марта 2015 г. № 6800/201/2015-97868	
Кадастровый номер:	68:10:0000000:270
Номер кадастрового квартала:	68:10:0000000
Предыдущие номера:	68:10:0000000:0002:3220/35/300:1000/7, 3220
Дата внесения номера в государственный кадастр недвижимости:	18.12.2013

Описание объекта недвижимого имущества:

1	Адрес (описание местоположения):	Тамбовская область, Мучкапский район, р.п.Мучкапский, улица Проезжая, д.35		
2	Основная характеристика:	Площадь	1230	кв. м
		(тип)	(значение)	(единица измерения)
3	Назначение:	складское		
4	Наименование:	здание зерносклада № 7		
5	Количество этажей, в том числе подземных этажей :	1		
6	Материал наружных стен:	—		
7	Год ввода в эксплуатацию (завершения строительства):	—		
8	Кадастровая стоимость (руб.):	—		
9	Кадастровый номер земельного участка (участков), в пределах которого расположен объект недвижимого имущества:	—		
10	Степень готовности объекта незавершенного строительства (%)	—		
11	Кадастровые номера помещений, расположенных в здании или сооружении:	—		
12	Сведения о правах: собственность, № 68-01/27-1/2002-323 от 17.04.2002, Открытое акционерное общество "Мучкапский комбинат хлебопродуктов"			
13	Сведения о включении в реестр объектов культурного наследия: —			
14	Особые отметки: —			
15	Сведения о кадастровых инженерах: —			
16	Дополнительные сведения:			
	16.1	Кадастровые номера объектов недвижимости, образованных с объектом недвижимости —		
	16.2	Кадастровые номера объектов недвижимости, образованных из объекта недвижимости —		
	16.3	Кадастровые номера объектов, подлежащих снятию с кадастрового учета —		
17	Характер сведений государственного кадастра недвижимости (статус записи об объекте): Сведения об объекте недвижимости имеют статус ранее учтенные			

ведущий инженер отдела предоставления сведений (полное наименование должности)		М. А. Наливалкина (инициалы, фамилия)
---	--	--

**филиал федерального государственного бюджетного учреждения "Федеральная кадастровая палата
Федеральной службы государственной регистрации, кадастра и картографии" по Тамбовской области**

(полное наименование органа кадастрового учета)

Ф

КП.1

КАДАСТРОВЫЙ ПАСПОРТ

Сооружения
(вид объекта недвижимого имущества)


Лист №	1	Всего листов:	1
--------	---	---------------	---

"05" мая 2015 г. № 6800/201/2015-147857	
Кадастровый номер:	68:10:0000000:266
Номер кадастрового квартала:	68:10:0000000
Предыдущие номера:	68:10:0000000:0002:3220/35/300:1000/10, 3220
Дата внесения номера в государственный кадастр недвижимости:	18.12.2013

Описание объекта недвижимого имущества:

1	Адрес (описание местоположения):	Тамбовская область, Мучкапский район, р.п.Мучкапский, улица Проезжая, д.35		
2	Основная характеристика:	Площадь	1071	кв. м
		(тип)	(значение)	(единица измерения)
3	Назначение:	—		
4	Наименование:	зерносклад №9 одноэтажное(ый) площадью 1071м2		
5	Количество этажей, в том числе подземных этажей :	одноэтажное(ый)		
6	Материал наружных стен:	—		
7	Год ввода в эксплуатацию (завершения строительства):	—		
8	Кадастровая стоимость (руб.):	—		
9	Кадастровый номер земельного участка (участков), в пределах которого расположен объект недвижимого имущества:	—		
10	Степень готовности объекта незавершенного строительства (%)	—		
11	Кадастровые номера помещений, расположенных в здании или сооружении:	—		
12	Сведения о правах: собственность, № 68-01/27-1/2002-324 от 17.04.2002, Открытое акционерное общество "Мучкапский комбинат хлебопродуктов"			
13	Сведения о включении в реестр объектов культурного наследия:	—		
14	Особые отметки: План сооружения отсутствует в ГКН.			
15	Сведения о кадастровых инженерах:	—		
16	Дополнительные сведения:			
	16.1	Кадастровые номера объектов недвижимости, образованных с объектом недвижимости	—	
	16.2	Кадастровые номера объектов недвижимости, образованных из объекта недвижимости	—	
	16.3	Кадастровые номера объектов, подлежащих снятию с кадастрового учета	—	
17	Характер сведений государственного кадастра недвижимости (статус записи об объекте): Сведения об объекте недвижимости имеют статус ранее учтенные			

инженер 1 категории отдела предоставления сведений	Е. А. Пантелеева
(полное наименование должности)	(инициалы, фамилия)



**филиал федерального государственного бюджетного учреждения "Федеральная кадастровая палата
Федеральной службы государственной регистрации, кадастра и картографии" по Тамбовской области**



(полное наименование органа кадастрового учета)

КП.1

КАДАСТРОВЫЙ ПАСПОРТ

Здания	
(вид объекта недвижимого имущества)	

Лист №	1	Всего листов:	2
--------	---	---------------	---

"20" марта 2015 г. № 6800/201/2015-93177	
Кадастровый номер:	68:10:1000021:52
Номер кадастрового квартала:	68:10:1000021
Предыдущие номера:	3220/300, 68:10:0000000:0002:3220/35/300:1000/9
Дата внесения номера в государственный кадастр недвижимости:	30.06.2012

Описание объекта недвижимого имущества:

1	Адрес (описание местоположения):	Тамбовская область, р-н Мучкапский, рп Мучкапский, ул Проезжая, д 35		
2	Основная характеристика:	площадь	1023.0	кв.м
		(тип)	(значение)	(единица измерения)
3	Назначение:	Нежилое здание		
4	Наименование:	Зерносклад №10		
5	Количество этажей, в том числе подземных этажей :	1		
6	Материал наружных стен:	Кирпичные		
7	Год ввода в эксплуатацию (завершения строительства):	1985		
8	Кадастровая стоимость (руб.):	2474422.17		
9	Кадастровый номер земельного участка (участков), в пределах которого расположен объект недвижимого имущества:	—		
10	Степень готовности объекта незавершенного строительства (%)	—		
11	Кадастровые номера помещений, расположенных в здании или сооружении:	—		
12	Сведения о правах: собственность, № 68-01/27-1/2002-325 от 17.04.2002, Открытое акционерное общество "Мучкапский комбинат хлебопродуктов"			
13	Сведения о включении в реестр объектов культурного наследия:	—		
14	Особые отметки:	—		
15	Сведения о кадастровых инженерах:	—		
16	Дополнительные сведения:			
	16.1	Кадастровые номера объектов недвижимости, образованных с объектом недвижимости	—	
	16.2	Кадастровые номера объектов недвижимости, образованных из объекта недвижимости	—	
16.3	Кадастровые номера объектов, подлежащих снятию с кадастрового учета	—		
17	Характер сведений государственного кадастра недвижимости (статус записи об объекте): Сведения об объекте недвижимости имеют статус ранее учтенные			

инженер I категории отдела предоставления сведений		О. С. Рязанцева
(полное наименование должности)	(подпись)	(инициалы, фамилия)

**филиал федерального государственного бюджетного учреждения "Федеральная кадастровая палата
Федеральной службы государственной регистрации, кадастра и картографии" по Тамбовской области**

(полное наименование органа кадастрового учета)

КП.1

⊗

КАДАСТРОВЫЙ ПАСПОРТ

Здания	
(вид объекта недвижимого имущества)	

Лист №	1	Всего листов:	2
--------	---	---------------	---

"20" марта 2015 г. № 6800/201/2015-93101	
Кадастровый номер:	68:10:1000021:71
Номер кадастрового квартала:	68:10:1000021
Предыдущие номера:	3220/300, 68:10:0000000:0002:3220/35/300:1000/8
Дата внесения номера в государственный кадастр недвижимости:	30.06.2012

Описание объекта недвижимого имущества:

1	Адрес (описание местоположения):	Тамбовская область, р-н Мучкапский, рп Мучкапский, ул Проезжая, д 35		
2	Основная характеристика:	площадь	1336.0	кв.м
		(тип)	(значение)	(единица измерения)
3	Назначение:	Нежилое здание		
4	Наименование:	Зерносклад №11		
5	Количество этажей, в том числе подземных этажей :	1		
6	Материал наружных стен:	Кирпичные		
7	Год ввода в эксплуатацию (завершения строительства):	1985		
8	Кадастровая стоимость (руб.):	3231503.44		
9	Кадастровый номер земельного участка (участков), в пределах которого расположен объект недвижимого имущества:	68:10:0000000:24		
10	Степень готовности объекта незавершенного строительства (%)	—		
11	Кадастровые номера помещений, расположенных в здании или сооружении:	—		
12	Сведения о правах: собственность, № 68-01/27-1/2002-326 от 17.04.2002, Открытое акционерное общество "Мучкапский комбинат хлебопродуктов"			
13	Сведения о включении в реестр объектов культурного наследия: —			
14	Особые отметки: —			
15	Сведения о кадастровых инженерах: —			
16	Дополнительные сведения:			
	16.1	Кадастровые номера объектов недвижимости, образованных с объектом недвижимости —		
	16.2	Кадастровые номера объектов недвижимости, образованных из объекта недвижимости —		
	16.3	Кадастровые номера объектов, подлежащих снятию с кадастрового учета —		
17	Характер сведений государственного кадастра недвижимости (статус записи об объекте): Сведения об объекте недвижимости имеют статус ранее учтенные			

инженер 1 категории отдела предоставления сведений	Е. А. Пантелеева
(полное наименование должности)	(инициалы, фамилия)



**филиал федерального государственного бюджетного учреждения "Федеральная кадастровая палата
Федеральной службы государственной регистрации, кадастра и картографии" по Тамбовской области**

(полное наименование органа кадастрового учета)

КП.1

КАДАСТРОВЫЙ ПАСПОРТ

Здания
(вид объекта недвижимого имущества)

Лист №	1	Всего листов:	3
--------	---	---------------	---

"23" марта 2015 г. № 6800/201/2015-96508	
Кадастровый номер:	68:10:1000028:36
Номер кадастрового квартала:	68:10:1000028
Предыдущие номера:	68:10:0000000:0002:3222/300:1000/2, 3222
Дата внесения номера в государственный кадастр недвижимости:	18.12.2013

Описание объекта недвижимого имущества:

1	Адрес (описание местоположения):	Тамбовская область, р-н Мучкапский, рп Мучкапский, ул Станционная		
2	Основная характеристика:	площадь	646.0	кв.м
		(тип)	(значение)	(единица измерения)
3	Назначение:	Нежилое здание		
4	Наименование:	зерносклад №13		
5	Количество этажей, в том числе подземных этажей :	1		
6	Материал наружных стен:	Кирпичные		
7	Год ввода в эксплуатацию (завершения строительства):	—		
8	Кадастровая стоимость (руб.):	14360.30		
9	Кадастровый номер земельного участка (участков), в пределах которого расположен объект недвижимого имущества:	—		
10	Степень готовности объекта незавершенного строительства (%)	—		
11	Кадастровые номера помещений, расположенных в здании или сооружении:	—		
12	Сведения о правах: собственность, № 68-01/27-1/2002-327 от 17.04.2002, Открытое акционерное общество "Мучкапский комбинат хлебопродуктов"			
13	Сведения о включении в реестр объектов культурного наследия:	—		
14	Особые отметки:	—		
15	Сведения о кадастровых инженерах:	—		
16	Дополнительные сведения:			
	16.1	Кадастровые номера объектов недвижимости, образованных с объектом недвижимости	—	
	16.2	Кадастровые номера объектов недвижимости, образованных из объекта недвижимости	—	
16.3	Кадастровые номера объектов, подлежащих снятию с кадастрового учета	—		
17	Характер сведений государственного кадастра недвижимости (статус записи об объекте): Сведения об объекте недвижимости имеют статус ранее учтенные			

инженер 1 категории отдела предоставления сведений	Е. А. Пантелеева
(полное наименование должности)	(подпись) (инициалы, фамилия)



**филиал федерального государственного бюджетного учреждения "Федеральная кадастровая палата
Федеральной службы государственной регистрации, кадастра и картографии" по Тамбовской области**

(полное наименование органа кадастрового учета)

КП.1

КАДАСТРОВЫЙ ПАСПОРТ


Сооружения (вид объекта недвижимого имущества)

Лист №	1	Всего листов:	3
--------	---	---------------	---

"24" марта 2015 г. № 6800/201/2015-97828	
Кадастровый номер:	68:10:1000028:37
Номер кадастрового квартала:	68:10:1000028
Предыдущие номера:	68:10:0000000:0002:3222/300:1000/3, 3222
Дата внесения номера в государственный кадастр недвижимости:	18.12.2013

Описание объекта недвижимого имущества:

1	Адрес (описание местоположения):	Тамбовская область, р-н Мучкапский, рп Мучкапский, ул Станционная		
2	Основная характеристика:	Площадь	785	кв. м
		(тип)	(значение)	(единица измерения)
3	Назначение:	склад		
4	Наименование:	зерносклад №14		
5	Количество этажей, в том числе подземных этажей :	одноэтажное(ый)		
6	Материал наружных стен:	—		
7	Год ввода в эксплуатацию (завершения строительства):	—		
8	Кадастровая стоимость (руб.):	—		
9	Кадастровый номер земельного участка (участков), в пределах которого расположен объект недвижимого имущества:	—		
10	Степень готовности объекта незавершенного строительства (%)	—		
11	Кадастровые номера помещений, расположенных в здании или сооружении:	—		
12	Сведения о правах: собственность, № 68-01/27-1/2002-328 от 17.04.2002, Открытое акционерное общество "Мучкапский комбинат хлебопродуктов"			
13	Сведения о включении в реестр объектов культурного наследия: —			
14	Особые отметки: —			
15	Сведения о кадастровых инженерах: —			
16	Дополнительные сведения:			
	16.1	Кадастровые номера объектов недвижимости, образованных с объектом недвижимости —		
	16.2	Кадастровые номера объектов недвижимости, образованных из объекта недвижимости —		
	16.3	Кадастровые номера объектов, подлежащих снятию с кадастрового учета —		
17	Характер сведений государственного кадастра недвижимости (статус записи об объекте): Сведения об объекте недвижимости имеют статус ранее учтенные			

инженер 1 категории отдела предоставления сведений (полное наименование должности)		О. С. Рязанцева (инициалы, фамилия)
---	---	--

**филиал федерального государственного бюджетного учреждения "Федеральная кадастровая палата
Федеральной службы государственной регистрации, кадастра и картографии" по Тамбовской области**

(полное наименование органа кадастрового учета)

КП.1

КАДАСТРОВЫЙ ПАСПОРТ

Здания (вид объекта недвижимого имущества)

Лист №	1	Всего листов:	5
--------	---	---------------	---

"23" марта 2015 г. № 6800/201/2015-96521	
Кадастровый номер:	68:10:1000021:66
Номер кадастрового квартала:	68:10:1000021
Предыдущие номера:	3220/300
Дата внесения номера в государственный кадастр недвижимости:	30.06.2012

Описание объекта недвижимого имущества:

1	Адрес (описание местоположения):	Тамбовская область, р-н Мучкапский, рп Мучкапский, ул Проезжая, д 35		
2	Основная характеристика:	площадь	1917.6	кв.м
		(тип)	(значение)	(единица измерения)
3	Назначение:	Нежилое здание		
4	Наименование:	Мельница		
5	Количество этажей, в том числе подземных этажей :	5, а также подземных 1		
6	Материал наружных стен:	Кирпичные		
7	Год ввода в эксплуатацию (завершения строительства):	1985		
8	Кадастровая стоимость (руб.):	4638267.07		
9	Кадастровый номер земельного участка (участков), в пределах которого расположен объект недвижимого имущества:	—		
10	Степень готовности объекта незавершенного строительства (%)	—		
11	Кадастровые номера помещений, расположенных в здании или сооружении:	—		
12	Сведения о правах: собственность, № 68-01/27-1/2002-331 от 17.04.2002, Открытое акционерное общество "Мучкапский комбинат хлебопродуктов"			
13	Сведения о включении в реестр объектов культурного наследия:	—		
14	Особые отметки:	—		
15	Сведения о кадастровых инженерах:	—		
16	Дополнительные сведения:			
	16.1	Кадастровые номера объектов недвижимости, образованных с объектом недвижимости	—	
	16.2	Кадастровые номера объектов недвижимости, образованных из объекта недвижимости	—	
16.3	Кадастровые номера объектов, подлежащих снятию с кадастрового учета	—		
17	Характер сведений государственного кадастра недвижимости (статус записи об объекте): Сведения об объекте недвижимости имеют статус ранее учтенные			

инженер 1 категории отдела предоставления сведений	Е. А. Пантелеева
(полное наименование должности)	(инициалы, фамилия)



**филиал федерального государственного бюджетного учреждения "Федеральная кадастровая палата
Федеральной службы государственной регистрации, кадастра и картографии" по Тамбовской области**

(полное наименование органа кадастрового учета)

КП.1

КАДАСТРОВЫЙ ПАСПОРТ

Здания	
(вид объекта недвижимого имущества)	

Лист №	1	Всего листов:	2
--------	---	---------------	---

"20" марта 2015 г. № 6800/201/2015-93340	
Кадастровый номер:	68:10:1000021:63
Номер кадастрового квартала:	68:10:1000021
Предыдущие номера:	3220/300, 68:10:0000000:0002:3220/35/300:1000/23
Дата внесения номера в государственный кадастр недвижимости:	30.06.2012

Описание объекта недвижимого имущества:

1	Адрес (описание местоположения):	Тамбовская область, р-н Мучкапский, рп Мучкапский, ул Проезжая, д 35		
2	Основная характеристика:	площадь (тип)	70.0 (значение)	кв.м (единица измерения)
3	Назначение:	Нежилое здание		
4	Наименование:	Гараж		
5	Количество этажей, в том числе подземных этажей :	1		
6	Материал наружных стен:	Кирпичные		
7	Год ввода в эксплуатацию (завершения строительства):	1985		
8	Кадастровая стоимость (руб.):	250101.65		
9	Кадастровый номер земельного участка (участков), в пределах которого расположен объект недвижимого имущества:	—		
10	Степень готовности объекта незавершенного строительства (%)	—		
11	Кадастровые номера помещений, расположенных в здании или сооружении:	—		
12	Сведения о правах: собственность, № 68-01/27-1/2002-329 от 17.04.2002, Открытое акционерное общество "Мучкапский комбинат хлебопродуктов"			
13	Сведения о включении в реестр объектов культурного наследия: —			
14	Особые отметки: —			
15	Сведения о кадастровых инженерах: —			
16	Дополнительные сведения:			
	16.1	Кадастровые номера объектов недвижимости, образованных с объектом недвижимости —		
	16.2	Кадастровые номера объектов недвижимости, образованных из объекта недвижимости —		
16.3	Кадастровые номера объектов, подлежащих снятию с кадастрового учета —			
17	Характер сведений государственного кадастра недвижимости (статус записи об объекте): Сведения об объекте недвижимости имеют статус ранее учтенные			

инженер 1 категории отдела предоставления сведений	М. В. Сергеева
(полное наименование должности)	(инициалы, фамилия)



**филиал федерального государственного бюджетного учреждения "Федеральная кадастровая палата
Федеральной службы государственной регистрации, кадастра и картографии" по Тамбовской области**

(полное наименование органа кадастрового учета)

КП.1

КАДАСТРОВЫЙ ПАСПОРТ

Здания
(вид объекта недвижимого имущества)

Лист №	1	Всего листов:	2
--------	---	---------------	---

"24" марта 2015 г. № 6800/201/2015-97833	
Кадастровый номер:	68:10:1000021:87
Номер кадастрового квартала:	68:10:1000021
Предыдущие номера:	68:10:0000000:0002:3220/35/300:1000/32, 3220
Дата внесения номера в государственный кадастр недвижимости:	12.05.2014

Описание объекта недвижимого имущества:

1	Адрес (описание местоположения):	Тамбовская область, Мучкапский район, р.п.Мучкапский, улица Проезжая, д.35		
2	Основная характеристика:	площадь	172.0	кв.м
		(тип)	(значение)	(единица измерения)
3	Назначение:	Нежилое здание		
4	Наименование:	зерносушилка		
5	Количество этажей, в том числе подземных этажей :	1		
6	Материал наружных стен:	Из прочих материалов		
7	Год ввода в эксплуатацию (завершения строительства):	—		
8	Кадастровая стоимость (руб.):	539318.04		
9	Кадастровый номер земельного участка (участков), в пределах которого расположен объект недвижимого имущества:	—		
10	Степень готовности объекта незавершенного строительства (%)	—		
11	Кадастровые номера помещений, расположенных в здании или сооружении:	—		
12	Сведения о правах: собственность, № 68-01/27-1/2002-330 от 17.04.2002, Открытое акционерное общество "Мучкапский комбинат хлебопродуктов"			
13	Сведения о включении в реестр объектов культурного наследия: —			
14	Особые отметки: Объект недвижимости 68:10:1000021:72 с характеристиками, идентичными объекту недвижимости 68:10:1000021:87, архивирован План здания отсутствует в ГКН.			
15	Сведения о кадастровых инженерах: —			
16	Дополнительные сведения:			
	16.1	Кадастровые номера объектов недвижимости, образованных с объектом недвижимости —		
	16.2	Кадастровые номера объектов недвижимости, образованных из объекта недвижимости —		
	16.3	Кадастровые номера объектов, подлежащих снятию с кадастрового учета —		
17	Характер сведений государственного кадастра недвижимости (статус записи об объекте): Сведения об объекте недвижимости имеют статус ранее учтенные			

инженер I категории отдела предоставления сведений	М. В. Сергеева
(полное наименование должности)	(инициалы, фамилия)



ФЕДЕРАЛЬНАЯ СЛУЖБА ГОСУДАРСТВЕННОЙ РЕГИСТРАЦИИ, КАДАСТРА И
КАРТОГРАФИИ
ФИЛИАЛ ФЕДЕРАЛЬНОГО ГОСУДАРСТВЕННОГО БЮДЖЕТНОГО УЧРЕЖДЕНИЯ
"ФЕДЕРАЛЬНАЯ КАДАСТРОВАЯ ПАЛАТА РОСРЕЕСТРА" ПО ИВАНОВСКОЙ
ОБЛАСТИ

**ВЫПИСКА ИЗ ЕДИНОГО ГОСУДАРСТВЕННОГО РЕЕСТРА ПРАВ НА
НЕДВИЖИМОЕ ИМУЩЕСТВО И СДЕЛОК С НИМ**

Дата 21.04.2016

№ 37-0-1-60/4002/2016-2103

На основании запроса от 18.04.2016 г., поступившего на рассмотрение 18.04.2016 г. сообщаем, что в Едином государственном реестре прав на недвижимое имущество и сделок с ним зарегистрировано:

1.	Характеристики объекта недвижимости:	
	Кадастровый (или условный) номер объекта:	68:10:1000021:51
	наименование объекта:	зерносклад №3
	назначение объекта:	нежилое здание
	площадь объекта:	1327 кв.м.
	инвентарный номер, литер:	Инвентарный номер 3220. Литер(а) 3
	этажность (этаж):	1
	номера на поэтажном плане:	
	адрес (местоположение) объекта:	Тамбовская область, Мучкапский район, р.п.Мучкапский, улица Проезжая, д.35
	состав:	
2.	Правообладатель (правообладатели):	2.1. Открытое акционерное общество "Мучкапский комбинат хлебопродуктов". ИНН 6810002896. ОГРН 1026800809881.
3.	Вид, номер и дата государственной регистрации права:	3.1. собственность, 68-01/27-1/2002-319, 17.04.2002 г.
4.	Ограничение (обременение) права:	не зарегистрировано
5.	Договоры участия в долевом строительстве:	не зарегистрировано
6.	Правопритязания:	отсутствуют
7.	Заявленные в судебном порядке требования права:	данные отсутствуют
8.	Отметка о возражении в отношении зарегистрированного права:	данные отсутствуют

Выписка выдана: БРЮШНИНА ИРИНА ЕВГЕНЬЕВНА СНИЛС: 070-952-436 66

Выписка содержит информацию Единого государственного реестра прав на недвижимое имущество и сделок с ним, представленную территориальным органом Росреестра по

филиал федерального государственного бюджетного учреждения "Федеральная кадастровая палата
Федеральной службы государственной регистрации, кадастра и картографии" по Тамбовской области

(полное наименование органа кадастрового учета)

КП.1

КАДАСТРОВЫЙ ПАСПОРТ

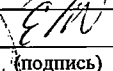
Здания
(вид объекта недвижимого имущества)

Лист №	1	Всего листов:	4
--------	---	---------------	---

"05" мая 2015 г. № 6800/201/2015-147875	
Кадастровый номер:	68:10:1000021:46
Номер кадастрового квартала:	68:10:1000021
Предыдущие номера:	3220/300
Дата внесения номера в государственный кадастр недвижимости:	30.06.2012

Описание объекта недвижимого имущества:

1	Адрес (описание местоположения):	Тамбовская область, р-н Мучкапский, рп Мучкапский, ул Проезжая, д 35		
2	Основная характеристика:	площадь	35.5	кв.м
		(тип)	(значение)	(единица измерения)
3	Назначение:	Нежилое здание		
4	Наименование:	Весовая будка 3/3		
5	Количество этажей, в том числе подземных этажей :	1		
6	Материал наружных стен:	Кирпичные		
7	Год ввода в эксплуатацию (завершения строительства):	1985		
8	Кадастровая стоимость (руб.):	278678.20		
9	Кадастровый номер земельного участка (участков), в пределах которого расположен объект недвижимого имущества:	—		
10	Степень готовности объекта незавершенного строительства (%)	—		
11	Кадастровые номера помещений, расположенных в здании или сооружении:	—		
12	Сведения о правах: —			
13	Сведения о включении в реестр объектов культурного наследия: —			
14	Особые отметки: —			
15	Сведения о кадастровых инженерах: —			
16	Дополнительные сведения:			
	16.1	Кадастровые номера объектов недвижимости, образованных с объектом недвижимости	—	
	16.2	Кадастровые номера объектов недвижимости, образованных из объекта недвижимости	—	
16.3	Кадастровые номера объектов, подлежащих снятию с кадастрового учета	—		
17	Характер сведений государственного кадастра недвижимости (статус записи об объекте): Сведения об объекте недвижимости имеют статус ранее учтенные			

инженер I категории отдела предоставления сведений		Е. А. Пантелеева
(полное наименование должности)	(подпись)	(инициалы, фамилия)



**филиал федерального государственного бюджетного учреждения "Федеральная кадастровая палата
Федеральной службы государственной регистрации, кадастра и картографии" по Тамбовской области**

(полное наименование органа кадастрового учета)

КП.1

КАДАСТРОВЫЙ ПАСПОРТ

Здания	
(вид объекта недвижимого имущества)	

Лист №	1	Всего листов:	2
--------	---	---------------	---

"05" мая 2015 г. № 6800/201/2015-148297	
Кадастровый номер:	68:10:1000021:61
Номер кадастрового квартала:	68:10:1000021
Предыдущие номера:	3220/300
Дата внесения номера в государственный кадастр недвижимости:	30.06.2012

Описание объекта недвижимого имущества:

1	Адрес (описание местоположения):	Тамбовская область, р-н Мучкапский, рп Мучкапский, ул Проезжая, д 35 М ✓		
2	Основная характеристика:	площадь (тип)	51.3 (значение)	кв.м (единица измерения)
3	Назначение:	Нежилое здание		
4	Наименование:	Трансформаторная будка		
5	Количество этажей, в том числе подземных этажей :	1		
6	Материал наружных стен:	Кирпичные		
7	Год ввода в эксплуатацию (завершения строительства):	1985 1965		
8	Кадастровая стоимость (руб.):	181069.90		
9	Кадастровый номер земельного участка (участков), в пределах которого расположен объект недвижимого имущества:	—		
10	Степень готовности объекта незавершенного строительства (%)	—		
11	Кадастровые номера помещений, расположенных в здании или сооружении:	—		
12	Сведения о правах:	—		
13	Сведения о включении в реестр объектов культурного наследия:	—		
14	Особые отметки:	—		
15	Сведения о кадастровых инженерах:	—		
16	Дополнительные сведения:			
	16.1	Кадастровые номера объектов недвижимости, образованных с объектом недвижимости		
	16.2	Кадастровые номера объектов недвижимости, образованных из объекта недвижимости		
16.3	Кадастровые номера объектов, подлежащих снятию с кадастрового учета			
17	Характер сведений государственного кадастра недвижимости (статус записи об объекте): Сведения об объекте недвижимости имеют статус ранее учтенные			

инженер I категории отдела предоставления сведений (полное наименование должности)	И. А. Черемисина (подпись)	И. А. Черемисина (инициалы, фамилия)
---	-------------------------------	---



**филиал федерального государственного бюджетного учреждения "Федеральная кадастровая палата
Федеральной службы государственной регистрации, кадастра и картографии" по Тамбовской области**

(полное наименование органа кадастрового учета)

КП.1

КАДАСТРОВЫЙ ПАСПОРТ

Здания (вид объекта недвижимого имущества)

Лист №	1	Всего листов:	4
--------	---	---------------	---

"05" мая 2015 г. № 6800/201/2015-147981	
Кадастровый номер:	68:10:1000021:57
Номер кадастрового квартала:	68:10:1000021
Предыдущие номера:	3220/300
Дата внесения номера в государственный кадастр недвижимости:	30.06.2012

Описание объекта недвижимого имущества:

1	Адрес (описание местоположения):	Тамбовская область, р-н Мучкапский, рп Мучкапский, ул Проезжая, д 35		
2	Основная характеристика:	площадь	944.3	кв.м
		(тип)	(значение)	(единица измерения)
3	Назначение:	Нежилое здание		
4	Наименование:	Склад №1 <i>склад с тарой цемента №1</i>		
5	Количество этажей, в том числе подземных этажей :	1		
6	Материал наружных стен:	Кирпичные		
7	Год ввода в эксплуатацию (завершения строительства):	1985 <i>1937-</i>		
8	Кадастровая стоимость (руб.):	2775083.49		
9	Кадастровый номер земельного участка (участков), в пределах которого расположен объект недвижимого имущества:	—		
10	Степень готовности объекта незавершенного строительства (%)	—		
11	Кадастровые номера помещений, расположенных в здании или сооружении:	—		
12	Сведения о правах: —			
13	Сведения о включении в реестр объектов культурного наследия: —			
14	Особые отметки: —			
15	Сведения о кадастровых инженерах: —			
16	Дополнительные сведения:			
	16.1	Кадастровые номера объектов недвижимости, образованных с объектом недвижимости	—	
	16.2	Кадастровые номера объектов недвижимости, образованных из объекта недвижимости	—	
16.3	Кадастровые номера объектов, подлежащих снятию с кадастрового учета	—		
17	Характер сведений государственного кадастра недвижимости (статус записи об объекте): Сведения об объекте недвижимости имеют статус ранее учтенные			

инженер 1 категории отдела предоставления сведений	О. С. Рязанцева
(полное наименование должности)	(инициалы, фамилия)



**филиал федерального государственного бюджетного учреждения "Федеральная кадастровая палата
Федеральной службы государственной регистрации, кадастра и картографии" по Тамбовской области**

(полное наименование органа кадастрового учета)

КП.1

КАДАСТРОВЫЙ ПАСПОРТ

Здания	
(вид объекта недвижимого имущества)	

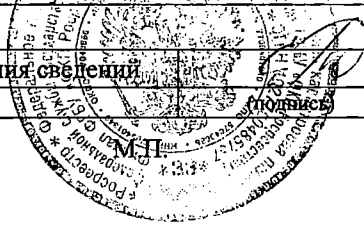
Лист №	1	Всего листов:	4
--------	---	---------------	---

"05" мая 2015 г. № 6800/201/2015-148037	
Кадастровый номер:	68:10:1000021:62
Номер кадастрового квартала:	68:10:1000021
Предыдущие номера:	3220/300
Дата внесения номера в государственный кадастр недвижимости:	30.06.2012

Описание объекта недвижимого имущества:

1	Адрес (описание местоположения):	Тамбовская область, р-н Мучкапский, рп Мучкапский, ул Проезжая, д 35		
2	Основная характеристика:	площадь	2373.0	кв.м
		(тип)	(значение)	(единица измерения)
3	Назначение:	Нежилое здание		
4	Наименование:	Склад №11а, 12		
5	Количество этажей, в том числе подземных этажей :	1		
6	Материал наружных стен:	Смешанные		
7	Год ввода в эксплуатацию (завершения строительства):	1985 <i>1985/1985 → 12</i>		
8	Кадастровая стоимость (руб.):	4075245.88		
9	Кадастровый номер земельного участка (участков), в пределах которого расположен объект недвижимого имущества:	—		
10	Степень готовности объекта незавершенного строительства (%)	—		
11	Кадастровые номера помещений, расположенных в здании или сооружении:	—		
12	Сведения о правах:	—		
13	Сведения о включении в реестр объектов культурного наследия:	—		
14	Особые отметки:	—		
15	Сведения о кадастровых инженерах:	—		
16	Дополнительные сведения:			
	16.1	Кадастровые номера объектов недвижимости, образованных с объектом недвижимости		
	16.2	Кадастровые номера объектов недвижимости, образованных из объекта недвижимости		
	16.3	Кадастровые номера объектов, подлежащих снятию с кадастрового учета		
17	Характер сведений государственного кадастра недвижимости (статус записи об объекте): Сведения об объекте недвижимости имеют статус ранее учтенные			

инженер 1 категории отдела предоставления сведений	Е. А. Пантелеева
(полное наименование должности)	(инициалы, фамилия)



**филиал федерального государственного бюджетного учреждения "Федеральная кадастровая палата
Федеральной службы государственной регистрации, кадастра и картографии" по Тамбовской области**

(полное наименование органа кадастрового учета)

КП.1

КАДАСТРОВЫЙ ПАСПОРТ

Здания
(вид объекта недвижимого имущества)

Лист №	1	Всего листов:	4
--------	---	---------------	---

"17" июля 2015 г. № 6800/201/2015-272196	
Кадастровый номер:	68:10:1000021:58
Номер кадастрового квартала:	68:10:1000021
Предьдущие номера:	3220/300
Дата внесения номера в государственный кадастр недвижимости:	30.06.2012

Описание объекта недвижимого имущества:

1	Адрес (описание местоположения):	Тамбовская область, р-н Мучкапский, рп Мучкапский, ул Проезжая, д 35		
2	Основная характеристика:	площадь	112.5	кв.м
		(тип)	(значение)	(единица измерения)
3	Назначение:	Нежилое здание		
4	Наименование:	Гароаж		
5	Количество этажей, в том числе подземных этажей :	1		
6	Материал наружных стен:	Кирпичные		
7	Год ввода в эксплуатацию (завершения строительства):	1985		
8	Кадастровая стоимость (руб.):	401949.08		
9	Кадастровый номер земельного участка (участков), в пределах которого расположен объект недвижимого имущества:	—		
10	Степень готовности объекта незавершенного строительства (%)	—		
11	Кадастровые номера помещений, расположенных в здании или сооружении:	—		
12	Сведения о правах: —			
13	Сведения о включении в реестр объектов культурного наследия: —			
14	Особые отметки: —			
15	Сведения о кадастровых инженерах: —			
16	Дополнительные сведения:			
	16.1	Кадастровые номера объектов недвижимости, образованных с объектом недвижимости	—	
	16.2	Кадастровые номера объектов недвижимости, образованных из объекта недвижимости	—	
	16.3	Кадастровые номера объектов, подлежащих обременению с кадастрового учета	—	
17	Характер сведений государственного кадастра недвижимости (статус записи об объекте): Сведения об объекте недвижимости имеют статус ранее записанные			

инженер 1 категории отдела предоставления сведений	М. В. Сергеева
(полное наименование должности)	(инициалы, фамилия)



**филиал федерального государственного бюджетного учреждения "Федеральная кадастровая палата
Федеральной службы государственной регистрации, кадастра и картографии" по Тамбовской области**

(полное наименование органа кадастрового учета)

КП.1

КАДАСТРОВЫЙ ПАСПОРТ

Здания
(вид объекта недвижимого имущества)

Лист №	1	Всего листов:	2
--------	---	---------------	---

"24" апреля 2015 г. № 6800/201/2015-138374	
Кадастровый номер:	68:10:1000021:59
Номер кадастрового квартала:	68:10:1000021
Предыдущие номера:	3220/300
Дата внесения номера в государственный кадастр недвижимости:	30.06.2012

Описание объекта недвижимого имущества:

1	Адрес (описание местоположения):	Тамбовская область, р-н Мучкапский, рп Мучкапский, ул Проезжая, д 35		
2	Основная характеристика:	площадь	487.0	кв.м
		(тип)	(значение)	(единица измерения)
3	Назначение:	Нежилое здание		
4	Наименование:	Гараж, мастерские		
5	Количество этажей, в том числе подземных этажей :	1		
6	Материал наружных стен:	Кирпичные		
7	Год ввода в эксплуатацию (завершения строительства):	1985 1963		
8	Кадастровая стоимость (руб.):	1695499.38		
9	Кадастровый номер земельного участка (участков), в пределах которого расположен объект недвижимого имущества:	—		
10	Степень готовности объекта незавершенного строительства (%)	—		
11	Кадастровые номера помещений, расположенных в здании или сооружении:	—		
12	Сведения о правах: —			
13	Сведения о включении в реестр объектов культурного наследия: —			
14	Особые отметки: —			
15	Сведения о кадастровых инженерах: —			
16	Дополнительные сведения:			
	16.1	Кадастровые номера объектов недвижимости, образованных с объектом недвижимости	—	
	16.2	Кадастровые номера объектов недвижимости, образованных из объекта недвижимости	—	
16.3	Кадастровые номера объектов, подлежащих снятию с кадастрового учета	—		
17	Характер сведений государственного кадастра недвижимости (статус записи об объекте): Сведения об объекте недвижимости имеют статус ранее учтенные			

инженер I категории отдела предоставления сведений	М. В. Сергеева
(полное наименование должности)	(инициалы, фамилия)



**филиал федерального государственного бюджетного учреждения "Федеральная кадастровая палата
Федеральной службы государственной регистрации, кадастра и картографии" по Тамбовской области**

(полное наименование органа кадастрового учета)

КП.1

КАДАСТРОВЫЙ ПАСПОРТ

Здания (вид объекта недвижимого имущества)

Лист №	1	Всего листов:	4
--------	---	---------------	---

"05" мая 2015 г. № 6800/201/2015-148115	
Кадастровый номер:	68:10:1000021:43
Номер кадастрового квартала:	68:10:1000021
Предыдущие номера:	3220/300
Дата внесения номера в государственный кадастр недвижимости:	30.06.2012

Описание объекта недвижимого имущества:

1	Адрес (описание местоположения):	Тамбовская область, р-н Мучкапский, рп Мучкапский, ул Проезжая, д 35/1		
2	Основная характеристика:	площадь	43.3	кв.м
		(тип)	(значение)	(единица измерения)
3	Назначение:	Нежилое здание		
4	Наименование:	Насосная		
5	Количество этажей, в том числе подземных этажей :	1		
6	Материал наружных стен:	Кирпичные		
7	Год ввода в эксплуатацию (завершения строительства):	1985		
8	Кадастровая стоимость (руб.):	138565.45		
9	Кадастровый номер земельного участка (участков), в пределах которого расположен объект недвижимого имущества:	—		
10	Степень готовности объекта незавершенного строительства (%)	—		
11	Кадастровые номера помещений, расположенных в здании или сооружении:	—		
12	Сведения о правах:	—		
13	Сведения о включении в реестр объектов культурного наследия:	—		
14	Особые отметки:	—		
15	Сведения о кадастровых инженерах:	—		
16	Дополнительные сведения:			
	16.1	Кадастровые номера объектов недвижимости, образованных с объектом недвижимости	—	
	16.2	Кадастровые номера объектов недвижимости, образованных из объекта недвижимости	—	
16.3	Кадастровые номера объектов, подлежащих снятию с кадастрового учета	—		
17	Характер сведений государственного кадастра недвижимости (статус записи об объекте): Сведения об объекте недвижимости имеют статус ранее учтенные.			

инженер I категории отдела предоставления сведений	Е. А. Пантелеева
(полное наименование должности)	(инициалы, фамилия)



**филиал федерального государственного бюджетного учреждения "Федеральная кадастровая палата
Федеральной службы государственной регистрации, кадастра и картографии" по Тамбовской области**

(полное наименование органа кадастрового учета)

КП.1

КАДАСТРОВЫЙ ПАСПОРТ


Здания (вид объекта недвижимого имущества)

Лист №	1	Всего листов:	4
--------	---	---------------	---

"05" мая 2015 г. № 6800/201/2015-147999	
Кадастровый номер:	68:10:1000021:37
Номер кадастрового квартала:	68:10:1000021
Предыдущие номера:	3220/300
Дата внесения номера в государственный кадастр недвижимости:	30.06.2012

Описание объекта недвижимого имущества:

1	Адрес (описание местоположения):	Тамбовская область, р-н Мучкапский, рп Мучкапский, ул Проезжая, д 35		
2	Основная характеристика:	площадь	197.0	кв.м
		(тип)	(значение)	(единица измерения)
3	Назначение:	Нежилое здание		
4	Наименование:	Лаборатория <i>2 этаж</i>		
5	Количество этажей, в том числе подземных этажей :	2		
6	Материал наружных стен:	Кирпичные		
7	Год ввода в эксплуатацию (завершения строительства):	1985 <i>1912,</i>		
8	Кадастровая стоимость (руб.):	474155.74		
9	Кадастровый номер земельного участка (участков), в пределах которого расположен объект недвижимого имущества:	—		
10	Степень готовности объекта незавершенного строительства (%)	—		
11	Кадастровые номера помещений, расположенных в здании или сооружении:	—		
12	Сведения о правах: —			
13	Сведения о включении в реестр объектов культурного наследия: —			
14	Особые отметки: —			
15	Сведения о кадастровых инженерах: —			
16	Дополнительные сведения:			
	16.1	Кадастровые номера объектов недвижимости, образованных с объектом недвижимости	—	
	16.2	Кадастровые номера объектов недвижимости, образованных из объекта недвижимости	—	
16.3	Кадастровые номера объектов, подлежащих снятию с кадастрового учета	—		
17	Характер сведений государственного кадастра недвижимости (статус записи об объекте): Сведения об объекте недвижимости имеют статус ранее учтенные			

инженер I категории отдела предоставления сведений (полное наименование должности)		О. С. Рязанцева (инициалы, фамилия)
---	---	--

**филиал федерального государственного бюджетного учреждения "Федеральная кадастровая палата
Федеральной службы государственной регистрации, кадастра и картографии" по Тамбовской области**

(полное наименование органа кадастрового учета)

КП.1

КАДАСТРОВЫЙ ПАСПОРТ


Здания
(вид объекта недвижимого имущества)

Лист №	1	Всего листов:	2
--------	---	---------------	---

"20" марта 2015 г. № 6800/201/2015-93148	
Кадастровый номер:	68:10:1000021:47
Номер кадастрового квартала:	68:10:1000021
Предыдущие номера:	3220/300
Дата внесения номера в государственный кадастр недвижимости:	30.06.2012

Описание объекта недвижимого имущества:

1	Адрес (описание местоположения):	Тамбовская область, р-н Мучкапский, рп Мучкапский, ул Проезжая, д 35		
2	Основная характеристика:	площадь	41.3	кв.м
		(тип)	(значение)	(единица измерения)
3	Назначение:	Нежилое здание		
4	Наименование:	Весовая будка <i>масса 100 кг</i>		
5	Количество этажей, в том числе подземных этажей :	1		
6	Материал наружных стен:	Кирпичные		
7	Год ввода в эксплуатацию (завершения строительства):	1985		
8	Кадастровая стоимость (руб.):	233932.58		
9	Кадастровый номер земельного участка (участков), в пределах которого расположен объект недвижимого имущества:	—		
10	Степень готовности объекта незавершенного строительства (%):	—		
11	Кадастровые номера помещений, расположенных в здании или сооружении:	—		
12	Сведения о правах:	—		
13	Сведения о включении в реестр объектов культурного наследия:	—		
14	Особые отметки:	—		
15	Сведения о кадастровых инженерах:	—		
16	Дополнительные сведения:			
	16.1	Кадастровые номера объектов недвижимости, образованных с объектом недвижимости	—	
	16.2	Кадастровые номера объектов недвижимости, образованных из объекта недвижимости	—	
16.3	Кадастровые номера объектов, подлежащих снятию с кадастрового учета	—		
17	Характер сведений государственного кадастра недвижимости (статус записи об объекте): Сведения об объекте недвижимости имеют статус ранее учтенные			

ведущий инженер отдела предоставления сведений		М. А. Наливалкина
(полное наименование должности)	(подпись)	(инициалы, фамилия)

**филиал федерального государственного бюджетного учреждения "Федеральная кадастровая палата
Федеральной службы государственной регистрации, кадастра и картографии" по Тамбовской области**

(полное наименование органа кадастрового учета)

КП.1

КАДАСТРОВЫЙ ПАСПОРТ

Здания (вид объекта недвижимого имущества)

Лист №	1	Всего листов:	4
--------	---	---------------	---

"20" марта 2015 г. № 6800/201/2015-93151	
Кадастровый номер:	68:10:1000021:48
Номер кадастрового квартала:	68:10:1000021
Предыдущие номера:	3220/300
Дата внесения номера в государственный кадастр недвижимости:	30.06.2012

Описание объекта недвижимого имущества:

1	Адрес (описание местоположения):	Тамбовская область, р-н Мучкапский, рп Мучкапский, ул Проезжая, д 35		
2	Основная характеристика:	площадь (тип)	67.6 (значение)	кв.м (единица измерения)
3	Назначение:	Нежилое здание		
4	Наименование:	Зерносушилка <i>Цельсис-2000</i>		
5	Количество этажей, в том числе подземных этажей :	1		
6	Материал наружных стен:	Кирпичные		
7	Год ввода в эксплуатацию (завершения строительства):	1985		
8	Кадастровая стоимость (руб.):	245448.06		
9	Кадастровый номер земельного участка (участков), в пределах которого расположен объект недвижимого имущества:	—		
10	Степень готовности объекта незавершенного строительства (%)	—		
11	Кадастровые номера помещений, расположенных в здании или сооружении:	—		
12	Сведения о правах:	—		
13	Сведения о включении в реестр объектов культурного наследия:	—		
14	Особые отметки:	—		
15	Сведения о кадастровых инженерах:	—		
16	Дополнительные сведения:			
	16.1	Кадастровые номера объектов недвижимости, образованных с объектом недвижимости	—	
	16.2	Кадастровые номера объектов недвижимости, образованных из объекта недвижимости	—	
16.3	Кадастровые номера объектов, подлежащих снятию с кадастрового учета	—		
17	Характер сведений государственного кадастра недвижимости (статус записи об объекте): Сведения об объекте недвижимости имеют статус ранее учтенные			

инженер 1 категории отдела предоставления сведений	О. С. Рязанцева
(полное наименование должности)	(инициалы, фамилия)

