

КАДАСТРОВЫЙ ПАСПОРТ
здания, сооружения, объекта незавершенного строительства

Лист № 1 , всего листов 2

Здание

(вид объекта недвижимого имущества)

Дата 15 июня 2012 г.

Кадастровый номер 46:29:103093:114

Инвентарный номер (ранее присвоенный учетный номер) _____

1. Описание объекта недвижимого имущества

1.1. Наименование Гараж

1.2

Адрес (местоположение):

Субъект Российской Федерации	обл Курская	
Район	_____	
Муниципальное образование	Тип	г
	Наименование	Курск
Населенный пункт	Тип	_____
	Наименование	_____
Улица (проспект, переулок и т.д.)	Тип	ул
	Наименование	Черняховского
Номер дома	38а	
Номер корпуса	_____	
Номер строения	_____	
Литера	В	
Иное описание местоположения	_____	

1.3. Основная характеристика: Общая площадь , 41.5 , кв.м
(тип) (значение) (единица измерения)

степень готовности объекта незавершенного строительства _____

1.4. Назначение: Нежилое здание

1.5. Этажность:

количество этажей 1 , количество подземных этажей _____

1.6. Год ввода в эксплуатацию (завершения строительства) 1994

1.7. Кадастровый номер земельного участка (участков), в пределах которого расположен объект недвижимого имущества: _____

1.8. Предыдущие кадастровые (условные) номера объекта недвижимого имущества:


1.9. Примечание:

1.10. Филиал федерального государственного бюджетного учреждения "Федеральная кадастровая палата Федеральной службы государственной регистрации, кадастра и картографии" по Курской области

(наименование органа или организации)

Ведущий инженер

(полное наименование должности)



Ю. В. Сергеева

(инициалы, фамилия)

КАДАСТРОВЫЙ ПАСПОРТ
здания, сооружения, объекта незавершенного строительства

Лист № 2 , всего листов 2


Здание

(вид объекта недвижимого имущества)

Кадастровый номер 46:29:103093:114

Инвентарный номер (ранее присвоенный учетный номер) _____


2. Ситуационный план объекта недвижимого имущества



Масштаб 1:

Ведущий инженер

(полное наименование должности)



Ю. В. Сергеева

(инициалы, фамилия)